



PROGRAMA DE APOYO A LOS GOBIERNOS LOCALES PARA OBRAS DE
INFRAESTRUCTURAS DE COMPETENCIAS MUNICIPALES

INFORMES DE PROYECTOS (ACERAS Y CONTENES)

1- UBICACIÓN DEL PROYECTO

PROVINCIA: Provincia de Compostela

MUNICIPIO: Tabara Amiba

DISTRITO MUNICIPAL: Tabara Abajo

BARRIO Y/O SECTOR:

- Cerro Tabara Abajo -
- Sector KM 15 Tabara Abajo

2- UNIDAD EJECUTORA (Marque con una X)

- a. Gobierno Local
- b. Liga Municipal Dominicana
- c. Contratista Nombre RNC.....

P. M. P. P.

TRAMOS	NOMBRE DE LA CALLE	INICIO		FINAL		ANCHO DE LA CALLE (m)	LONGITUD DE ACERAS (m)	ANCHO DE LA ACERA (m)	TOTAL DE ACERAS (sumar ambos lados) (m2)	TOTAL DE CONTENES (sumar ambos lados) (m)
		LATITUD	LONGITUD	LATITUD	LONGITUD					
Tramo A	Calle La Olinia	18.4662	70.8673	18.4666	70.8699	6.00	—	—	—	586.00
Tramo B	Calle Sanchez	18.4668	70.8697	18.4664	70.8699	6.00	—	—	—	30.00
Tramo C	Calle Lapinera	18.4663	70.8684	18.4652	70.8672	6.00	—	—	—	464.00
Tramo D	Calle Losizosa	18.4702	70.8856	18.4758	70.8896	6.00	—	—	—	2,075.00
Tramo E										
Tramo F										
Tramo G										
Tramo H										
Tramo I										
Tramo J										
Tramo K										
Tramo L										

2.2 Entorno inmediato (Edificaciones existentes): Viviendas: Escuelas: Comercio:
Cuartel Policial: Iglesias: Parques: Canchas y/o Play: Otros:


3- REFERENCIAS DEL SITIO

Fotografías de las calles a intervenir

Anexar imágenes de las calles donde se construirá aceras y/o contenes.

Suministra los datos de esta ficha de identificación,

Nombre completo de los técnicos:


Pedro María Pérez Pérez
010-0006071-5
codia 9463

Entidad: CODIA

Liga Municipal Dominicana

Fecha de la visita técnica:

4 Julio / 2022



Valida y aprueba los datos suministrados,



Firma y sello




Junta Distrital ó Alcaldía Municipal



a. **Construcción Aceras y Contenes Tábara Abajo (Sector KM 15).
(Calle la mina)**




**Construcción aceras y contenes Távara Abajo (Sector Km15)
(Calle Sánchez)**



**Construcción aceras y contenes Távvara Abajo (Sector Km15)
(Calle Primera)**



**Construcción aceras y contenes Távvara Abajo (Centro)
(Calle Las 12 casas)**



2- BREVE DESCRIPCIÓN DE LA OBRA (Marque con una X)

2.1. Datos técnicos

Los datos requeridos en este numeral son para fines estadísticos. En el marco de este programa solo se contempla la construcción nueva de aceras y contenes, todas las obras de reparación, mejora y obras complementarias como badenes, imbornales, etc., corren con fondos del gobierno local.

- a. Reparación de aceras y contenes:
- b. Incluye demoliciones de tramos:
- c. Incluye badenes:
- d. Otros: _____

*construcción de contenes
B.M. Tabara Abajo, Municipio Tabara Vieja
(Azua)*

2.2. Nombre, tramos, longitud, ancho y datos georreferenciales de las aceras a intervenir

Tome en su celular la localización de cada inicio y fin, de cada uno de los tramos, y proceda a tabular las georreferencias. Puede auxiliarse de Google Maps.

P. M. P. P.

