



LIGA MUNICIPAL - DOMINICANA -

SUBSECRETARÍA DE APOYO MUNICIPAL, OBRAS PÚBLICAS, PLANEAMIENTO Y ORDENAMIENTO TERRITORIAL

CODIGO: 030501

REGIÓN: ENRIQUILLO

PROVINCIA: BAHORUCO

MUNICIPIO: LOS RÍOS

DISTRITO MUNICIPAL: -

FECHA DE ÚLTIMA VISITA: 19 de agosto de 2022


1. Ing. Ana Indhira Ramírez

TÉCNICOS: 2. Ing. Asamín Ferreras

TRAMOS	NOMBRE DE LA CALLE	LONGITUD DE ACERAS (m)	ANCHO DE ACERAS (m)	CANTIDAD DE LADOS CON ACERAS	LONGITUD CONTENES (m)	CANTIDAD DE LADOS CON CONTENES	TOTAL DE ACERAS (m2)	TOTAL DE CONTENES (m)
TRAMO A	CALLE LOS GUANDULES				134.90	2		269.8
TRAMO B	CALLE EL FARO				94.20	2		188.4
TRAMO C	CALLE GUAYACANES DEL CERRO				88.10	1		88.1
TRAMO D								
TRAMO E								
TRAMO F								
TRAMO G								
TRAMO H								
TRAMO I								
TRAMO J								
Total							0	546.3

AVANCE DE EJECUCIÓN DE OBRA

Monto asignado	RD\$ 3,232,460.94
Monto desembolsado	RD\$ 673,178.07 (21%)
Avance de obra	43.78%



LIGA MUNICIPAL — DOMINICANA —

SUBSECRETARÍA DE APOYO MUNICIPAL, OBRAS PÚBLICAS, PLANEAMIENTO Y ORDENAMIENTO TERRITORIAL

REGIÓN: ENRIQUILLO
PROVINCIA: BAHORUCO
MUNICIPIO: LOS RÍOS
DISTRITO MUNICIPAL: -

FECHA DE ÚLTIMA VISITA: 19 de agosto de 2022

REPORTE


A la fecha de 19/08/2022 se ha ejecutado .00 metros cuadrados de aceras y 546.30 metros lineales de contén, lo que corresponde al 43.78% del fondo asignado para este territorio.

NOTAS

1. El municipio de los rios solo va a construir contenes, para asi poder aprovechar a futuro cualquier programa de asfaltado.
2. Las coordenadas se tomaron con el GPS de los celulares.

IMÁGENES






LIGA MUNICIPAL — DOMINICANA —



Suministra los datos de este reporte,


ING. ANA INDHIRA RÁMIREZ
Técnico


ING. ASAMÍN FERRERAS
Técnico

