



**LIGA MUNICIPAL
DOMINICANA**

Santo Domingo, D.N.
26 de julio de 2023

Al: Ingeniero
Valentín Santos García
Subsecretario Apoyo Municipal de Obras Públicas, Planeamiento y
Ordenamiento Territorial
Su Despacho-

Vía: Ingeniero
Nelson D. Peña Luna
Director Asesoría Construcciones Municipales
Su Despacho


Asunto: **Remisión de informe de cierre de ejecución del D.M. La Guázara**

En la visita técnica realizada el 04 de mayo del 2023 se validó la ejecución de 967.64 metros cuadrados de aceras y 605.50 metros lineales de contenes, con la asignación del 1er y 2do componente del Programa de Aceras y Contenes, en el marco del “Programa de Apoyo a los Gobiernos Locales”.

La supervisión externa ha validado la ejecución de 113.97 metros cuadrados de aceras y 255.2 metros lineales de contenes con los fondos de la asignación del 3er componente del referido programa.

Mediante el presente informe se da constancia de que se ha ejecutado 1,081.61 metros cuadrados de acera y 860.7 metros lineales de contenes, por lo que con este metraje alcanzado el gobierno local ha cumplido con la cantidad de trabajo requerido a realizar con su asignación de fondos lo que corresponde al 100% o más de los fondos asignados para este territorio.

Para su conocimiento y fines de lugar,


Stephany Castro de la Cruz
Ingeniera Civil

Dirección Asesoría Construcciones Municipales



LIGA MUNICIPAL — DOMINICANA —

SUBSECRETARÍA DE APOYO MUNICIPAL, OBRAS PÚBLICAS, PLANEAMIENTO Y ORDENAMIENTO TERRITORIAL

INFORME DE CIERRE DE EJECUCIÓN

CODIGO: 040103
REGIÓN: ENRIQUILLO
PROVINCIA: BARAHONA
MUNICIPIO: BARAHONA
DISTRITO MUNICIPAL: LA GUÁZARA

FECHA DE VISITA TÉCNICA: 4 de mayo de 2023

TÉCNICOS: 1. Ing. Edward Acosta
 2. Arq. Zunilda Del Rosario

TRAMOS	NOMBRE DE LA CALLE	LONGITUD DE ACERAS (m)	ANCHO DE ACERAS (m)	CANTIDAD DE LADOS CON ACERAS	LONGITUD CONTENES (m)	CANTIDAD DE LADOS CON CONTENES	TOTAL DE ACERAS (m ²)	TOTAL DE CONTENES (m)
TRAMO A	SECTOR LA CARRETERA, CALLE DUARTE	142.50	1.00	2	11.05	2	284.54	22.1
TRAMO B	SECTOR EL 3, CALLE BERTA PIMENTEL	194.90	1.01	2			394.36	
TRAMO C	SECTOR EL 3, CALLE SR. GILBERTO FELIZ				71.85	2		143.7
TRAMO D	SECTOR LOS MAMEYES, CALLE ROSENDO GARO	115.40	1.03	2			237.56	
TRAMO E	SECTOR LOS MAMEYES, CALLE RAFAEL GARO	21.50	1.19	2	17.8	2	51.18	35.6
TRAMO F	SECTOR BARRIO LOS MAESTROS, CALLE RAMONA FELIZ				80.55	2		161.1
TRAMO G	SECTOR LA Q, CALLE 1				121.5	2		243
TRAMO H								
TRAMO I								
TRAMO J								
Total							967.64	605.50

AVANCE DE EJECUCIÓN DE OBRA

Monto asignado RD\$ 2,811,766.33
 Monto desembolsado RD\$ 2,811,766.34 (100%)
 Avance de obra 99.34%



LIGA MUNICIPAL — DOMINICANA —

SUBSECRETARÍA DE APOYO MUNICIPAL, OBRAS PÚBLICAS, PLANEAMIENTO Y ORDENAMIENTO TERRITORIAL

REGIÓN: ENRIQUILLO
PROVINCIA: BARAHONA
MUNICIPIO: BARAHONA
DISTRITO MUNICIPAL: LA GUÁZARA

FECHA DE VISITA TÉCNICA: 4 de mayo de 2023


INFORME DE CIERRE DE EJECUCIÓN

Mediante el presente informe se da constancia que el Gobierno Local ha ejecutado 967.64 metros cuadrados de aceras y 605.50 metros lineales de contén, y se valida que se ha ejecutado el 100% o más en volumetría según la proyección estimada.

NOTAS


1. Las aceras y contenes se construyeron bajo los parámetros de construcción recomendados.
2. Se construyeron más aceras que contenes debido a que en muchos tramos ya existían contenes.

IMÁGENES




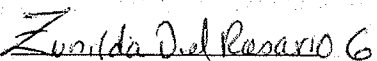


LIGA MUNICIPAL — DOMINICANA —



Suministra los datos de este reporte,


ING. EDWARD ACOSTA
Técnico


ARQ. ZUNILDA DEL ROSARIO
Técnico

PROGRAMA DE APOYO A LOS GOBIERNOS LOCALES PARA OBRAS DE INFRAESTRUCTURAS DE COMPETENCIAS MUNICIPALES

3ER COMPONENTE

REPORTES DE CIERRE DE OBRA (ACERAS Y CONTENES)

1- UBICACIÓN DEL PROYECTO

PROVINCIA: BARAHONA

MUNICIPIO:

DISTRITO MUNICIPAL: LA GUÁZARA

BARRIO Y/O SECTOR:

CALLE ALEJANDRO RAMIREZ, C JUAN DE LA CRUZ, C/ EPIFANIO GOMEZ

2- UNIDAD EJECUTORA (Marque con una X)

a. Gobierno Local

b. Contratista

Razón Social: HENRI JESUS GUILLEN FELIX

RNC ó Cédula: 018-0042600-7

3- BREVE DESCRIPCIÓN DE LA OBRA (Marque con una X)

a. Reparación de aceras y contenes:

b. Incluye demoliciones de tramos:

c. Incluye badenes:

d. Otros:

CONSTRUCCION DE ACERAS Y CONTENES NUEVOS

4- LOCALIZACIÓN DEL PROYECTO

Localización de cada inicio y fin, de cada uno de los tramos, y proceda a tabular las georreferencias.

Puede auxiliarse de Google Maps

TRAMOS	NOMBRE DE LA CALLE	INICIO		FINAL		LONGITUD DE ACERAS (m)	ANCHO DE LA ACERA (m)	LONGITUD DE CONTENES (m)	TOTAL DE ACERAS (sumar ambos lados) (m2)	TOTAL DE CONTENES (suma ambos lados) (m)
		LATITUD	LONGITUD	LATITUD	LONGITUD					
Tramo A	C. Alejandro Ramírez	18.185007	71.179245	18.185009	71.179248	43.50	1.31	43.50	113.97	87.00
Tramo B	C. Juan de la Cruz	18.185007	71.179245	18.185993	71.179779			36.80		73.60
Tramo C	Epifanio Gómez	18.186501	71.176659	18.186546	71.176301			16.30		32.60
Tramo D	Cd. Epifanio Gómez	18.186676	71.176201	18.186569	71.175659			31.00		62.00
Tramo E										
Tramo F										
Tramo G										
Tramo H										
Tramo I										
Tramo J										
Tramo K										
Tramo L										

$\Sigma = 113.97 \text{ m} = 255.2$

5- OBSERVACIONES Y RECOMENDACIONES

Se están realizando los trabajos y hay que continuar con los trabajos de arena, para proteger los cortes.

6- FOTOGRAFÍAS DE LAS CALLES A INTERVENIR

Anexar imágenes de las obras.

Suministra los datos de este reporte el Supervisor,

NOMBRE COMPLETO:

Yonatan Talavera Medina

CÉDULA:

066-0022819-8

CODIA:

32038

FECHA DE LA VISITA TÉCNICA:

06/07/2023

Valida y aprueba los datos suministrados,

[Firma manuscrita]

Firma y sello

Junta Distrital ó Alcaldía Municipal



ANEXO CONTENES Y ACERAS LA GUAZARA

