



**LIGA MUNICIPAL
— DOMINICANA —**

Santo Domingo, D.N.
26 de septiembre de 2023

Al: Ingeniero
Valentín Santos García
Subsecretario Apoyo Municipal de Obras Públicas, Planeamiento y
Ordenamiento Territorial
Su Despacho-

Vía: Ingeniero
Nelson D. Peña Luna
Director Asesoría Construcciones Municipales
Su Despacho


Asunto: **Remisión de informe de cierre de ejecución de Fundación**

En la visita técnica realizada el 15 de febrero de 2023 se validó la ejecución de 1,385.13 metros cuadrados de aceras y 1,010.60 metros lineales de contenes, con la asignación del 1er y 2do componente del Programa de Aceras y Contenes, en el marco del “Programa de Apoyo a los Gobiernos Locales”.

La supervisión externa ha validado la ejecución de 590.05 metros cuadrados de aceras, y 297.00 metros lineales de contenes, con los fondos de la asignación del 3er componente del referido programa.

Mediante el presente informe se da constancia de que se ha ejecutado 1,975.05 metros cuadrados de aceras y 1,307.60 metros lineales de contenes, por lo que con este metraje alcanzado el gobierno local ha cumplido con la cantidad de trabajo requerido a realizar con su asignación de fondos lo que corresponde al 100% o más de los fondos asignados para este territorio.

Para su conocimiento y fines de lugar,


Stephany Castro de la Cruz
Ingeniera Civil

Dirección Asesoría Construcciones Municipales



LIGA MUNICIPAL — DOMINICANA —

SUBSECRETARÍA DE APOYO MUNICIPAL, OBRAS PÚBLICAS, PLANEAMIENTO Y ORDENAMIENTO TERRITORIAL

INFORME DE CIERRE DE EJECUCIÓN

CODIGO: 040801

REGIÓN: ENRIQUILLO

PROVINCIA: BARAHONA

MUNICIPIO: FUNDACIÓN

DISTRITO MUNICIPAL: -

FECHA DE VISITA TÉCNICA: 15/2/2023

1. Arq. Zunilda Del Rosario

TÉCNICOS: 2. Ing. Edward Acosta

TRAMOS	NOMBRE DE LA CALLE	LONGITUD DE ACERAS (m)	ANCHO DE ACERAS (m)	CANTIDAD DE LADOS CON ACERAS	LONGITUD CONTENES (m)	CANTIDAD DE LADOS CON CONTENES	TOTAL DE ACERAS (m2)	TOTAL DE CONTENES (m)
TRAMO A	Sec. Barrio nuevo	57.77	1.00	1.00	53.00	1.00	57.77	53.00
TRAMO B	Sec. Barrio nuevo	150.10	1.00	1.00	153.10	1.00	150.10	153.10
TRAMO C	Sec. Barrio nuevo	35.05	1.00	1.00	33.70	1.00	35.05	33.70
TRAMO D	Sec. Barrio nuevo	130.00	1.00	1.00	130.00	1.00	130.00	130.00
TRAMO E	Sec. Barrio nuevo	30.13	1.00	1.00	24.80	1.00	30.13	24.80
TRAMO F	Sec. Barrio nuevo	284.10	1.00	1.00	6.00	1.00	284.10	6.00
TRAMO G	Sec. Barrio nuevo	20.70	1.00	1.00	284.10	1.00	20.70	284.10
TRAMO H	Sec. Barrio nuevo	7.30	1.00	1.00	20.70	1.00	7.30	20.70
TRAMO I	Sec. Barrio nuevo				7.30	1.00		7.30
TRAMO J	Calle Del Play	6.06	1.00	1.00	7.00	1.00	6.06	7.00
TRAMO DL	Calle Del Play	80.32	1.00	1.00	77.60	1.00	80.32	77.60
TRAMO DM	Calle Del Play	142.42	1.00	1.00	95.40	1.00	142.42	95.40
TRAMO DN	Calle Del Play	19.51	1.00	1.00	19.00	1.00	19.51	19.00
TRAMO DO	Calle Del Play	12.90	1.00	1.00	8.60	1.00	12.90	8.60
TRAMO DP	Calle Del Play	89.85	1.00	1.00	90.30	1.00	89.85	90.30
TRAMO DQ	Calle Del Play	95.44	1.00	1.00			95.44	
TRAMO DR	Villa Algodón	46.86	1.00	1.00			46.86	
TRAMO DS	Villa Algodón	0.43	1.00	1.00			0.43	
TRAMO DT	Villa Algodón	4.13	1.00	1.00			4.13	



**LIGA MUNICIPAL
- DOMINICANA -**

TRAMOS	NOMBRE DE LA CALLE	LONGITUD DE ACERAS (m)	ANCHO DE ACERAS (m)	CANTIDAD DE LADOS CON ACERAS	LONGITUD CONTENES (m)	CANTIDAD DE LADOS CON CONTENES	TOTAL DE ACERAS (m2)	TOTAL DE CONTENES (m)
TRAMO DU	Villa Algodón	11.35	1.00	1.00			11.35	
TRAMO DV	Villa Algodón	56.45	1.00	1.00			56.45	
TRAMO DW	Al Lado Del Parque	2.20	1.00	1.00			2.20	
TRAMO DX	Al Lado Del Parque	47.04	1.00	1.00			47.04	
TRAMO DY	Al Lado Del Parque	44.81	1.00	1.00			44.81	
TRAMO DZ	Al Lado Del Parque	5.11	1.00	1.00			5.11	
TRAMO EA	Al Lado Del Parque	42.00	1.00	1.00				
TRAMO EB	Al Lado Del Parque	5.10	1.00	1.00			5.10	
Total							1,385.13	1,010.60

AVANCE DE EJECUCIÓN DE OBRA

Monto asignado RD\$ 2,976,833.92
Monto desembolsado RD\$ 2,976,833.93 (100%)
Avance de obra 146.83%



LIGA MUNICIPAL — DOMINICANA —

SUBSECRETARÍA DE APOYO MUNICIPAL, OBRAS PÚBLICAS, PLANEAMIENTO Y ORDENAMIENTO TERRITORIAL

REGIÓN: ENRIQUILLO
PROVINCIA: BARAHONA
MUNICIPIO: FUNDACIÓN
DISTRITO MUNICIPAL: -

FECHA DE VISITA TÉCNICA: 15/2/2023

INFORME DE CIERRE DE EJECUCIÓN

Mediante el presente informe se da constancia que el Gobierno Local ha ejecutado 1,385.13 metros cuadrados de aceras y 1,010.60 metros lineales de contén, y se valida que se ha ejecutado el 100% o más en volumetría según la proyección estimada.

NOTAS


1. Las Aceras y Contenes están ejecutadas según las especificaciones técnicas del programa en cuestión.
2. En relación la ejecución de las aceras el relleno compactado fue superior al promediado por el programa de aceras y contenes.

IMÁGENES





LIGA MUNICIPAL — DOMINICANA —



Suministra los datos de este reporte,

Zunilda Del Rosario G.

ARQ. ZUNILDA DEL ROSARIO

Técnico

Edward Acosta

ING. EDWARD ACOSTA

Técnico

**PROGRAMA DE APOYO A LOS GOBIERNOS LOCALES PARA OBRAS DE
INFRAESTRUCTURAS DE COMPETENCIAS MUNICIPALES**

3ER COMPONENTE

REPORTES DE CIERRE DE OBRA (ACERAS Y CONTENES)

1- UBICACIÓN DEL PROYECTO

PROVINCIA: BARAHONA
MUNICIPIO: FUNDACION
DISTRITO MUNICIPAL: FUNDACION
BARRIO Y/O SECTOR:

BARRIO NUEVO/BARRIO VIEJO,/PARQUE PRINCIPAL FUNCION

2- UNIDAD EJECUTORA (Marque con una X)

- a. Gobierno Local
b. Contratista

Razón Social HARMALT ALEXANDER FELIZ ESPINOSA
RNC ó Cédula: 018-0044442-2

3- BREVE DESCRIPCIÓN DE LA OBRA (Marque con una X)

- a. Reparación de aceras y contenes:
b. Incluye demoliciones de tramos:
c. Incluye badenes:
d. Otros:

CONSTRUCCION DE ACERAS Y CONTENES

4- LOCALIZACIÓN DEL PROYECTO

Localización de cada inicio y fin, de cada uno de los tramos, y proceda a tabular las georreferencias. Puede auxiliarse de Google Maps

TRAMOS	NOMBRE DE LA CALLE	INICIO		FINAL		LONGITUD DE ACERAS (m)	ANCHO DE LA ACERA (m)	LONGITUD DE CONTENES (m)	TOTAL, DE ACERAS (sumar ambos lados) (m2)	TOTAL, DE CONTENES (sumar ambos lados) (m)
		LATITUD	LONGITUD	LATITUD	LONGITUD					
Tramo A	C. Santa Lucia	18.284745	-71.185463	18.285561	-71.185928	107.10	1.00	107.10	107.10	107.10
Tramo B	C. Primera	18.285561	-71.185928	18.284950	-71.186800	109.30	1.50	109.30	163.95	109.30
Tramo C	C. sin nombre	18.284950	-71.186800	18.284479	-71.186246	78.90	1.00	80.60	78.90	80.60
Tramo D	C. sin nombre	18.284479	-71.186246	18.284745	-71.185463	81.10	1.00	-	81.10	-
Tramo E	C. del parque	18.285259	-71.184761	18.285662	-71.185495	159.00	1.00	-	159.00	-
Tramo F										
Tramo G										
Tramo H										
Tramo I										
Tramo J										
Tramo K										
Tramo L										
Totales									590.05 m2	297.00 m



Manuel A. Delgado Durán
Ingeniero Civil
Codia 31150
Santo Domingo Rep. Dom.


Manuel A. Delgado Durán
Ingeniero Civil
Codia 31150
Santo Domingo Rep. Dom.

5- OBSERVACIONES Y RECOMENDACIONES

El contratista debe corregir los tramos demolidos, se observa acumulacion de agua en algunas zonas verificar pendiente de ser necesario demoler y reconstruir.

6- FOTOGRAFÍAS DE LAS CALLES A INTERVENIR


Anexar imágenes de las obras.


Manuel A. Delgado Durán
Ingeniero Civil
Codia 31150
Santo Domingo Rep. Dom.

Suministra los datos de este reporte el Supervisor,

NOMBRE COMPLETO:	Manuel Delgado Duran
CÉDULA:	001-1812369-4
CODIA:	31150
FECHA DE LA VISITA TÉCNICA:	04/09/2023

Valida y aprueba los datos suministrados,



Firma y sello
Junta Distrital ó Alcaldía Municipal



IMÁGENES



