



### 1. UBICACIÓN DEL PROYECTO

PROVINCIA: ELIAS PIÑA

MUNICIPIO: JUAN SANTIAGO

DISTRITO MUNICIPAL: N/A

**BARRIO Y/O SECTOR:**

CAÑADA DEL BARRERO

SONADOR

SABANA DE CHEN

### 2) UNIDAD EJECUTORA (Marque con una X)

- a. Gobierno Local
- b. Liga Municipal Dominicana

### 2- BREVE DESCRIPCIÓN DE LA OBRA (Marque con una X)

#### 2.1. Datos Técnicos

Los datos requeridos en este numeral son para fines estadísticos. En el marco de este programa solo se contempla la construcción nueva de aceras y contenes, todas las obras de reparación, mejora y obras complementarias como badenes, imbornales, etc., corren con fondos del gobierno local.

- a. Reparación de aceras y contenes:
- b. Incluye demoliciones de tramos:
- c. Incluye badenes:
- d. Otros: Construcción de aceras y contenes

#### 2.2. Nombre, tramos, longitud, ancho y datos georreferenciales de las aceras a intervenir

TRAMOS	NOMBRE DE LA CALLE	INICIO		FINAL		ANCHO DE LA CALLE (m)	LONGITUD DE ACERAS (m)	TOTAL DE ACERAS (sumar ambos lados) (m <sup>2</sup> )	TOTAL DE CONTENES (sumar ambos lados) (m)
		LATITUD	LONGITUD	LATITUD	LONGITUD				
Tramo A	CAÑADA DEL BARRERO	18.7066005	-71.5754714	18.7092381	-71.5714316	6.8	866	1732 m <sup>2</sup>	1732
Tramo B	ENTRADA CEMENTERIO	18.7056119	-71.5706364	18.7048370	-71.5708067	5.2	84	168 m <sup>2</sup>	168
Tramo C	GONZALEZ	18.7057697	-71.5725036	18.7044642	-71.5726709	6.5	166	332 m <sup>2</sup>	332
Tramo D	PRINCIPAL BARRIO NUEVO	18.7058161	-71.5738534	18.7046617	-71.5741193	5	136	272 m <sup>2</sup>	272
Tramo E	CHARCO DE LA CALLE	18.7059860	-71.5783384	18.7044337	-71.5778814	5.3	185	370 m <sup>2</sup>	170
Tramo F	LOS PALMARITOS I	18.7068415	-71.6102781	18.7080359	-71.6087885	4.5	212	424 m <sup>2</sup>	424
Tramo G	LOS PALMARITOS II	18.7064658	-71.6087680	18.7078196	-71.6087446	4.6	155	310 m <sup>2</sup>	310
Tramo H									
Tramo I									
Tramo J									



Tome en su celular la localización de cada inicio y fin, de cada uno de los tramos, y proceda a tabular las georreferencias. Puede auxiliarse de Google Maps


**2.2 Entorno inmediato (Edificaciones existentes):**

Viviendas:  Escuelas:  Comercio:  Cuartel Policial:  Iglesias:   
Parques:  Canchas y/o Play:  Otros:


**1- REFERENCIAS DEL SITIO**


**Fotografías de las calles a intervenir**

Anexar imágenes de las calles donde se construirá aceras y/o contenes.









---

**Sr. Pason Soler D'oleo**  
Alcalde Municipal

