

Santo Domingo, D.N.  
09 de mayo de 2023

Al: Ingeniero  
**Valentín Santos García**  
Subsecretario Apoyo Municipal de Obras Públicas, Planeamiento y  
Ordenamiento Territorial  
Su Despacho-

Vía: Ingeniero  
**Nelson D. Peña Luna**  
Director Asesoría Construcciones Municipales  
Su Despacho


Asunto: **Remisión de reportes de cierre de ejecución del Seibo**

En la visita técnica realizada el 08 de noviembre del 2022 se validó la ejecución de 2,282.8 metros cuadrados de aceras y 2,408 metros lineales de contenes, con la asignación del 1er y 2do componente del Programa de Aceras y Contenes, en el marco del “Programa de Apoyo a los Gobiernos Locales”.


La supervisión externa ha validado la ejecución de 1,196.8 metros cuadrados de aceras, y 1,196.8 metros lineales de contenes con los fondos de la asignación del 3er componente del referido programa.

Mediante el presente informe se da constancia de que se ha ejecutado 3,479.60 metros cuadrados de acera y 3,604.80 metros lineales de contenes, por lo que con este metraje alcanzado el gobierno local ha cumplido con la cantidad de trabajo requerido a realizar con su asignación de fondos lo que corresponde al 100% o más de los fondos asignados para este territorio.

Para su conocimiento y fines de lugar,

  
**Stephany Castro de la Cruz**  
Ingeniera Civil  
Dirección Asesoría Construcciones Municipales





# LIGA MUNICIPAL - DOMINICANA -

SUBSECRETARÍA DE APOYO MUNICIPAL, OBRAS PÚBLICAS, PLANEAMIENTO Y ORDENAMIENTO TERRITORIAL  
INFORME DE CIERRE DE EJECUCIÓN

CODIGO: 080101  
REGIÓN: YUMA  
PROVINCIA: EL SEIBO  
MUNICIPIO: EL SEIBO  
DISTRITO MUNICIPAL: -


FECHA DE VISITA TÉCNICA: 8 de noviembre de 2022  
1. Ing. Ana Indhira Ramírez  
TÉCNICOS: 2. Ing. Staylin Mendoza

TRAMOS	NOMBRE DE LA CALLE	LONGITUD DE ACERAS (m)	ANCHO DE ACERAS (m)	CANTIDAD DE LADOS CON ACERAS	LONGITUD CONTENES (m)	CANTIDAD DE LADOS CON CONTENES	TOTAL DE ACERAS (m2)	TOTAL DE CONTENES (m)
TRAMO A	calle 3	67.00	1.00	1	67.00	1	67	67
TRAMO B	calle 4	176.00	0.90	2	176.00	2	316.8	352
TRAMO C	calle 5	59.20	1.00	2	61.90	2	118.4	123.8
TRAMO D	calle 5	40.40	1.00	2	40.40	2	80.8	80.8
TRAMO E	calle 5	60.15	1.00	2	60.15	2	120.3	120.3
TRAMO F	CALLE RESP. 5	44.00	1.00	2	44	2	88	88
TRAMO G	CALLE RESP. 5	183.55	1.00	2	204.65	2	367.1	409.3
TRAMO H	calle 4	82.85	1.00	2	82.5	2	165.7	165
TRAMO I	calle resp. 4	29.20	1.00	1	29.2	1	29.2	29.2
TRAMO J	calle proyecto	56.20	1.00	2	70.7	2	112.4	141.4
TRAMO K	CALLE 1RA LA JAVILLA	172.20	1.00	2	172.2	2	344.4	344.4
TRAMO L	CALLE 1RA LA JAVILLA	205.05	1.00	2	212.1	2	410.1	424.2
TRAMO M	CALLE CON ESQ. CALLE 1RA LA JAVILLA, COLMADO PROVIDENCIA	31.30	1.00	2	31.3	2	62.6	62.6
Total							2282.80	2408.00

## AVANCE DE EJECUCIÓN DE OBRA

Monto asignado RD\$ 7,626,382.36  
Monto desembolsado RD\$ 7,626,382.36 (100%)  
Avance de obra 116.42%





# LIGA MUNICIPAL — DOMINICANA —

SUBSECRETARÍA DE APOYO MUNICIPAL, OBRAS PÚBLICAS, PLANEAMIENTO Y ORDENAMIENTO TERRITORIAL

REGIÓN: YUMA  
PROVINCIA: EL SEIBO  
MUNICIPIO: EL SEIBO  
DISTRITO MUNICIPAL: -

FECHA DE VISITA TÉCNICA: 8 de noviembre de 2022

## INFORME DE CIERRE DE EJECUCIÓN

Mediante el presente informe se da constancia que el Gobierno Local ha ejecutado 2,282.80 metros cuadrados de aceras y 2,408.00 metros lineales de contén, y se valida que se ha ejecutado el 100% o más en volumetría según la proyección estimada.


## NOTAS

1. Este proyecto fue ejecutado por contrato.
2. Tienen buenas terminaciones tanto las aceras como los contenes.
3. Este proyecto fue ejecutado en tres (3) sectores.
4. Debido a la topografía de algunos tramos, hay algunos que se utilizaron muro de contenci


## IMÁGENES







# LIGA MUNICIPAL — DOMINICANA —



Suministra los datos de este reporte,

*Ing. Ana Romiriz*

ING. ANA INDIRA RÁMIREZ

Técnico

*Ing. Staylin Mendoza*

ING. STAYLIN MENDOZA

Técnico







LIGA MUNICIPAL  
— DOMINICANA —

*3er  
Componente*

**PROGRAMA DE APOYO A LOS GOBIERNOS LOCALES PARA OBRAS DE  
INFRAESTRUCTURAS DE COMPETENCIAS MUNICIPALES**

**REPORTES DE CIERRE DE OBRA (ACERAS Y CONTENES)**

**1- UBICACIÓN DEL PROYECTO**

PROVINCIA: SANTA CRUZ DEL SEIBO

MUNICIPIO: EL SEIBO

DISTRITO MUNICIPAL: EL SEIBO

BARRIO Y/O SECTOR:

CENTRO DEL PUEBLO, EL RINCON, AV. MARIELA DIAZ JIMENEZ, TRAMO ENTRE  
BO AGRICOLA / CASA TORRES / DESPACHO 1RA DAMA

**2- UNIDAD EJECUTORA ( Marque con una X)**

- a. Gobierno Local
- b. Contratista

Razón Social:

RNC ó Cédula:

**3- BREVE DESCRIPCIÓN DE LA OBRA ( Marque con una X)**

- a. Reparación de aceras y contenes: X
- b. Incluye demoliciones de tramos: X
- c. Incluye badenes:
- d. Otros:

**4- LOCALIZACIÓN DEL PROYECTO**

Localización de cada inicio y fin, de cada uno de los tramos, y proceda a tabular las georreferencias.  
Puede auxiliarse de Google Maps.



**5- OBSERVACIONES Y RECOMENDACIONES**

**6- FOTOGRAFÍAS DE LAS CALLES A INTERVENIR**

Anexar imágenes de las obras.

*Suministra los datos de este reporte el Supervisor,*

NOMBRE COMPLETO:

Eisner E. Hernández P.

CÉDULA:

001-1022649-5

CODIA:

21125

FECHA DE LA VISITA TÉCNICA:

19/04/2023

*Valida y aprueba los datos suministrados,*

  
\_\_\_\_\_



Firma y sello  
Junta Distrital ó Alcaldía Municipal



TRAMOS	NOMBRE DE LA CALLE	INICIO		FINAL		LONGITUD DE ACERAS (m)	ANCHO DE LA ACERA (m)	LONGITUD DE CONTENES (m)	TOTAL DE ACERAS (sumar ambos lados) (m <sup>2</sup> )	TOTAL DE CONTENES (sumar ambos lados) (m)
		LATITUD	LONGITUD	LATITUD	LONGITUD					
Tramo A	Av. Municipal Díaz	18.7645112	69.0361856	18.7666778	69.0354395	110.60	2.12	110.60	234.47	
Tramo B	Av. Municipal Díaz	18.7606261	69.0399046	18.7600359	69.0354198	76.00	2.31	76.00	175.56	
Tramo C	C/ Antonio Edo. Delgado	18.7601204	69.0354339	18.7601296	69.0393494	84.0	1.70	84.0	140.08	
Tramo D	C/ S/O. (Códic. 632)	18.7655558	69.0369319	18.7551145	69.0376414	225.30	1.00	225.30	225.30	
Tramo E	C/ N. (Códic. 402)	18.7951149	69.0376444	18.7966174	69.0369852	190.30	1.00	190.30	190.30	
Tramo F	C/ Respaldo S	18.7751627	69.0420261	18.7754789	69.0415383	120.50	1.00	120.50	120.50	
Tramo G	C/ Respaldo S	18.7794789	69.0415383	18.7797154	69.0424512	131.30	1.00	131.30	131.30	
Tramo H	"	18.7757230	69.0429461	18.7752649	69.0412295	60.80	1.00	60.80	60.80	
Tramo I	C/ S/O. (Códic. 632)	18.7670433	69.0413408	18.7661727	69.0463554	94.00	1.20	94.00	112.8	
Tramo J	C/ S/O. (Códic. 632)	18.7661784	69.0463404	18.7663740	69.0463079	20.50	1.13	20.50	23.76	
Tramo K	"	18.7664638	69.0464105	18.7666130	69.0464320	15.40	1.00	15.40	15.40	
Tramo L	"	18.7666130	69.0464320	18.7668308	69.0464880	23.50	1.90	23.50	44.65	



TRAMOS	NOMBRE DE LA CALLE	INICIO		FINAL		LONGITUD DE ACERAS (m)	ANCHO DE LA ACERA (m)	LONGITUD DE CONTENES (m)	TOTAL DE ACERAS (sumar ambos lados) (m <sup>2</sup> )	TOTAL DE CONTENES (sumar ambos lados) (m)
		LATITUD	LONGITUD	LATITUD	LONGITUD					
Tramo M	Urban. Financiera (Sta. Leonora). Las Escuinquadas	18.7104216	69.0483799	18.71054940	69.0484989	120.20	1.00	120.20	120.20	
Tramo N										
Tramo O										
Tramo P										
Tramo Q										
Tramo R										
Tramo S										
Tramo T										
Tramo U										
Tramo V										
Tramo W										
Tramo X										

1,196.8

1,196.8







