



Santo Domingo, D.N.
10 de agosto de 2022

A: **ALBERTO GONZALEZ GUZMAN**
Director de Juan López
Sus manos

Asunto: **Datos necesarios para presentar la propuesta de “Construcción de Aceras y Contenes”.**

Muy cortésmente, después de un cordial saludo, le hacemos entrega de la ficha de identificación de proyectos (acera y contenes), con el objetivo de ayudarlo a presentar la propuesta de “Construcción de Aceras y Contenes” de forma organizada ajustándola a unos estándares de contenido mínimo que permitan ver su viabilidad.

De igual forma, la ficha de identificación del proyecto debe llenarse y entregarse a la oficina que suscribe (Subsecretaría de Apoyo Municipal de Obras Públicas, Planeamiento y Ordenamiento Territorial), a más tardar el **viernes 25 de marzo del 2022**. Dicha ficha puede ser entregada y solicitada por canales digitales al correo construccionesmunicipales@lmd.gob.do.

Para acompañamiento en el proceso de llenado comuníquese con nosotros vía WhatsApp al siguiente número de teléfono: 849-455-6521, o por teléfono al 809-533-3686 Extensión 5001/170.

Sin otro particular por el momento, le saluda,

Muy atentamente,

Ing. Valentín Santos García
Subsecretario
Subsecretaría de Apoyo Municipal de Obras Públicas,
Planeamiento y Ordenamiento Territorial



PROGRAMA DE APOYO A LOS GOBIERNOS LOCALES PARA OBRAS DE INFRAESTRUCTURAS DE COMPETENCIAS MUNICIPALES

FICHA DE IDENTIFICACIÓN DE PROYECTOS (ACERAS Y CONTENES)

Llenar la ficha desde el lugar, en presencia de representantes de la junta de vecinos y el Concejo de Vocales. La finalidad es ayudarle a presentar la propuesta de “Construcción de Aceras y Contenes” de forma organizada ajustándola a unos estándares de contenido mínimo que permitan ver su viabilidad.

Para asistencia comuníquese con nosotros vía WhatsApp al siguiente número de teléfono: 849-455-6521, o por teléfono al 809-533-3686 Extensión 5001/ 170.

Nota: En el marco de este programa solo se contempla la construcción nueva de aceras y contenes, todas las obras de reparación, mejora y obras complementarias como badenes, imbornales, etc., corren a cuenta del gobierno local.

1- ASPECTOS GENERALES

NOTA: Para la formulación de los presupuestos de aceras y contenes se estima que su gobierno local podría construir **1,117.75 metros** de aceras y contenes en conjunto. Dicho estimado se obtiene partiendo del monto otorgado a su territorio y el precio unitario de construcción de aceras y contenes.

1) UBICACIÓN DEL PROYECTO

PROVINCIA: ESPAILLAT

MUNICIPIO: MOCA

DISTRITO MUNICIPAL: JUAN LÓPEZ

BARRIO Y/O SECTOR:

Calle Principal. General Ciprian Bencosme

2) UNIDAD EJECUTORA (Marque con una X)

- a. Gobierno Local
- b. Liga Municipal Dominicana

2- BREVE DESCRIPCIÓN DE LA OBRA (Marque con una X)

2.1. Datos tecnicos

Los datos requeridos en este numeral son para fines estadísticos. En el marco de este programa solo se contempla la construcción nueva de aceras y contenes, todas las obras de reparación, mejora y obras complementarias como badenes, imbornales, etc., corren con fondos del gobierno local.

- a. Reparación de aceras y contenes:
- b. Incluye demoliciones de tramos:
- c. Incluye badenes:
- d. Otros: **Construccion de acera y contenes.**

2.2. Nombre, tramos, longitud , ancho y datos georreferenciales de las aceras a intervenir

Tome en su celular la localización de cada inicio y fin, de cada uno de los tramos, y proceda a tabular las georreferencias. Puede auxiliarse de Google Maps.

TRAMOS	NOMBRE DE LA CALLE	INICIO		FINAL		ANCHO DE LA CALLE (m)	LONGITUD DE ACERAS (m)	TOTAL DE ACERAS (sumar ambos lados) (m2)	TOTAL DE CONTENES (sumar ambos lados) (m)
		LATITUD	LONGITUD	LATITUD	LONGITUD				
Tramo A	C. Cipriam Bencosme	19.4294 N	-70.4975 w	19.4297 N	-70.5031 w	8.50 m	587 m	1,124 m ²	587m
Tramo B	C. Cipriam Bencosme	19.4279 N	-70.5068 w	19.4296 N	-70.5044 w	8.60 m	336 m	600 m ²	336m
Tramo C									
Tramo D									

2.2 Entorno inmediato (Edificaciones existentes): Viviendas: Escuelas: Comercio:
Cuartel Policial: Iglesias: Parques: Canchas y/o Play: Otros:

1- REFERENCIAS DEL SITIO

Fotografías de las calles a intervenir

Anexar imágenes de las calles donde se construirá aceras y/o contenes.





Camino Ciprián Bencosme, Moca, Espaillat,
República Dominicana

Latitud
19.4297N

Longitud
-70.5031W

Local 10:42:15 a. m.
GMT 02:42:15 p. m.

Altitud 248.8 metros
miércoles, 08/10/2022



Camino Ciprián Bencosme, Moca, Espaillat,
República Dominicana

Latitud
19.4296N

Local 10:38:40 a. m.
GMT 02:38:40 p. m.

Longitud
-70.5044W

Altitud 243.1 metros
miércoles, 08/10/2022

JUAN LÓPEZ



GPS Map
Camera Lite

Camino Cuero Duro, Moca, Espaillat,
República Dominicana


Latitud	Longitud
19.4296N	-70.5044W
Local 10:38:32 a. m.	Altitud 243.2 metros
GMT 02:38:32 p. m.	miércoles, 08/10/2022



GPS Map
Camera Lite

Camino Ciprián Bencosme, Moca, Espaillat,
República Dominicana

Latitud	Longitud
19.4279N	-70.5068W
Local 10:32:53 a. m.	Altitud 238.0 metros
GMT 02:32:53 p. m.	miércoles, 08/10/2022



GPS Map
Camera Lite

Camino Ciprián Bencosme, Moca, Espaillat,
República Dominicana

Latitud
19.4294N


Longitud
-70.4975W


Local 09:52:37 a. m.
GMT 01:52:37 p. m.

Altitud 250.5 metros
miércoles, 08/10/2022

JUAN LÓPEZ

Valida y aprueba los datos suministrados,


Alberto González
Director



Firma y sello

Junta Distrital de Juan López, Espaillat