


**LIGA MUNICIPAL
— DOMINICANA —**

Santo Domingo, D.N.
11 de enero del 2024

Al: Ingeniero
Valentín Santos García
Subsecretario Apoyo Municipal de Obras Públicas, Planeamiento y
Ordenamiento Territorial
Su Despacho-

Vía: Ingeniero
Nelson D. Peña Luna 
Director Asesoría Construcciones Municipales
Su Despacho


Asunto: **Remisión de informe de cierre de ejecución de Gaspar Hernández**

En la visita técnica realizada el 13 de julio del 2022 se validó la ejecución de 1154.55 metros cuadrados de aceras y 1370.7 metros lineales de contenes, con la asignación del 1er y 2do componente del Programa de Aceras y Contenes, en el marco del “Programa de Apoyo a los Gobiernos Locales”.

La supervisión externa ha validado la ejecución de 650.20 metros lineales de contenes, con los fondos de la asignación del 3er componente del referido programa.

Mediante el presente informe se da constancia de que se ha ejecutado 1154.55 metros cuadrados de acera y 2020.90 metros lineales de contenes, lo que corresponde al 100% o más de los fondos asignados para este territorio.

Para su conocimiento y fines de lugar,


Stephany Castro de la Cruz
Ingeniera Civil

Dirección Asesoría Construcciones Municipales



SUBSECRETARÍA DE APOYO MUNICIPAL, OBRAS PÚBLICAS, PLANEAMIENTO Y ORDENAMIENTO TERRITORIAL
INFORME DE CIERRE DE OBRA

CODIGO: 090301

REGIÓN: CIBAO NORTE

PROVINCIA: ESPAILLAT

MUNICIPIO: GASPARD HERNÁNDEZ

DISTRITO MUNICIPAL: -

FECHA DE ÚLTIMA VISITA: 13 de julio de 2022

1. Ing. Staylin Mendoza

2. Ing. Asamín Ferreras

TÉCNICOS:

TRAMOS	NOMBRE DE LA CALLE	LONGITUD DE ACERAS (m)	ANCHO DE ACERAS (m)	CANTIDAD DE LADOS CON ACERAS	LONGITUD CONTENES (m)	CANTIDAD DE LADOS CON CONTENES	TOTAL DE ACERAS (m ²)	TOTAL DE CONTENES (m)
TRAMO C	Villa Olimpica	253.00	1.84	1	253.00	1	465.52	253
TRAMO D	Candor	10.80	1.90	1			20.52	
TRAMO E	Candor				30.60	1		30.6
TRAMO F	Entrada del Jobo	30.50	1.10	1	18.5	1	33.55	18.5
TRAMO G	Calle Duarte	222.50	1.38	1	222.5	1	307.05	222.5
TRAMO H	Calle Duarte	44.00	1.27	1	44	1	55.88	44
TRAMO I	Calle Duarte	11.60	0.70	1	11.6	1	8.12	11.6
TRAMO J	Villa Hermosa	4.20	2.30	1	167.7	1	9.66	167.7
TRAMO K	Villa Hermosa				82	1		82
TRAMO L	Villa Hermosa				42.4	1		42.4
TRAMO M	Villa Hermosa				42.3	1		42.3
TRAMO N	Villa Hermosa				120.4	1		120.4
TRAMO O	Villa Hermosa				52.5	1		52.5
TRAMO P	Caimán	283.20	0.90	1	283.2	1	254.25696	283.2
Total							1154.55696	1370.7

AVANCE DE EJECUCIÓN DE OBRA

Monto asignado RD\$ 4,253,125.26

Monto desembolsado RD\$ 885,737.12 (21%)

Avance de obra 115.08%



LIGA MUNICIPAL — DOMINICANA —

SUBSECRETARÍA DE APOYO MUNICIPAL, OBRAS PÚBLICAS, PLANEAMIENTO Y ORDENAMIENTO TERRITORIAL

REGIÓN: CIBAO NORTE
PROVINCIA: ESPAILLAT
MUNICIPIO: GASPAS HERNÁNDEZ
DISTRITO MUNICIPAL: -

FECHA DE ÚLTIMA VISITA: 13 de julio de 2022

REPORTE


A la fecha de 13/07/2022 se ha ejecutado 1,154.56 metros cuadrados de aceras y 1,370.70 metros lineales de contén, lo que corresponde al 115.08% del fondo asignado para este territorio.


NOTAS

1. En la visita realiza a este municipio pudimos observar que en el tramo de Villa Olímpica la aceras no están violinadas y tienen un ancho promedio mayor debido a que es una zona deportiva.

En el tramo del sector de la Entrada del Jobo pudimos observar que las aceras se ven que fueron
2. construidas antes del programa de aceras y contenes, donde fueron incluido en los proyectos unos 13m2 de acera aproximadamente.
3. En el sector Villa Hermosa solo fueron construidos contenes.
4. En el sector Caimán debido al poco espacio de la vía, el ancho promedio ejecutado es por debajo de lo recomendado.


IMÁGENES







LIGA MUNICIPAL — DOMINICANA —







LIGA MUNICIPAL — DOMINICANA —





LIGA MUNICIPAL — DOMINICANA —






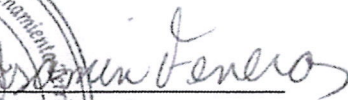
LIGA MUNICIPAL — DOMINICANA —



Suministra los datos de este reporte,


ING. STAYLIN MENDOZA
Técnico




ING. ASAMÍN FERRERAS
Técnico

**PROGRAMA DE APOYO A LOS GOBIERNOS LOCALES PARA OBRAS DE
INFRAESTRUCTURAS DE COMPETENCIAS MUNICIPALES**

3ER COMPONENTE

REPORTES DE CIERRE DE OBRA (ACERAS Y CONTENES)

1- UBICACIÓN DEL PROYECTO

PROVINCIA: ESPAILLAT
MUNICIPIO: GASPAR HERNANDEZ
DISTRITO MUNICIPAL: _____
BARRIO Y/O SECTOR: _____

GEN

2- UNIDAD EJECUTORA (Marque con una X)

- a. Gobierno Local
b. Contratista

Razón Social:

AYUNTAMIENTO

RNC ó Cédula:

406-00016-8

3- BREVE DESCRIPCIÓN DE LA OBRA (Marque con una X)

- a. Reparación de aceras y contenes:
b. Incluye demoliciones de tramos:
c. Incluye badenes:
d. Otros:

ACERAS Y CONTENES NUEVOS

4- LOCALIZACIÓN DEL PROYECTO

Localización de cada inicio y fin, de cada uno de los tramos, y proceda a tabular las georreferencias. Puede auxiliarse de Google Maps



Geolocalización
PROVINCIA: Espailat, Moca
MUNICIPIO: Gaspar Hernández
DISTRITO MUNICIPAL:
BARRIO Y0 SECTOR: Gen
Construcción de Acera y Contenes Nuevo.

Leyenda
TRAMO A, LADO DERECHO
TRAMO B, LADO DERECHO
TRAMO C, LADO DERECHO
TRAMO D, LADO DERECHO
TRAMO E, LADO DERECHO
TRAMO F, LADO IZQUIERDO

TRAMOS	NOMBRE DE LA CALLE	INICIO		FINAL		LONGITUD DE ACERAS (m)	ANCHO DE LA ACERA (m)	LONGITUD DE CONTENES (m)	TOTAL, DE ACERAS (sumar ambos lados) (m2)	TOTAL, DE CONTENES (sumar ambos lados) (m)
		LATITUD	LONGITUD	LATITUD	LONGITUD					
Tramo A	Av. Duarte, Lado Derecho	19°38'45.11"N	70°17'54.18"O	19°38'44.28"N	70°17'53.07"O	-----	-----	40.60	-----	-----
Tramo B	Av. Duarte, Lado Derecho	19°38'43.95"N	70°17'52.66"O	19°38'41.38"N	70°17'49.52"O	-----	-----	121.30	-----	-----
Tramo C	Av. Duarte Frente a entrada del Matadero, Lado Derecho	19°38'37.98"N	70°17'45.51"O	19°38'36.34"N	70°17'43.56"O	-----	-----	75.60	-----	-----
Tramo D	Av. Duarte, Lado Derecho	19°38'22.55"N	70°17'27.35"O	19°38'21.66"N	70°17'26.24"O	-----	-----	39.80	-----	-----
Tramo E	Av. Duarte, Lado Derecho	19°38'20.35"N	70°17'24.65"O	19°38'18.06"N	70°17'21.88"O	-----	-----	102.00	-----	-----
Tramo F	Av. Duarte, Lado Izquierdo	19°38'16.19"N	70°17'19.30"O	19°38'22.03"N	70°17'26.20"O	-----	-----	270.90	-----	-----
Tramo G										
Tramo H								TOTALES		650.20
Tramo I										
Tramo J										
Tramo K										
Tramo L										







5- OBSERVACIONES Y RECOMENDACIONES

6- FOTOGRAFÍAS DE LAS CALLES A INTERVENIR

Anexar imágenes de las obras.

Suministra los datos de este reporte el Supervisor,

NOMBRE COMPLETO:

Patricia Martinez Martinez.

CÉDULA:

402-2214255-2

CODIA:

38977.

FECHA DE LA VISITA TÉCNICA:

18 de octubre de 2023

Valida y aprueba los datos suministrados,

Saunders y Rodríguez

Pirma y sello
Ayuntamiento Municipal
de Gaspar Hernández
Junta Distrital o Alcaldía Municipal
RNC 406-00016-8

