



## AYUNTAMIENTO MUNICIPIO HIGÜEY PROVINCIA LA ALTAGRACIA, REP.DOM.

LEVANTAMIENTO DE ACERAS Y CONTENES DE LOS PRINCIPALES SECTORES DEL MUNICIPIO DE HIGÜEY.

1-CALLE 25 SECTOR ANAMUYA, CON UN PRESUPUESTO DE **RDS 3,573,674.29.**

2-CALLE 26 SECTOR ANAMUYA, CON UN PRESUPUESTO DE **RDS 2,470,034.64.**

3-CALLE PRINCIPAL SECTOR LOS MORALES, CON UN PRESUPUESTO DE **RDS 4, 397,556.23.**

4-CALLE PATRICIO VELOZ SECTOR BRISAS DE LAS COLINAS (VILLA CERRO), CON UN PRESUPUESTO DE **RDS 2,118,851.44.**

5-CALLE PASTOR POURIET SECTOR BELLA VISTA (VILLA CERRO), CON UN PRESUPUESTO DE **RDS 385,899.55.**

6-CALLE PRINCIPAL, PARQUE DE ANAMELIA, CON UN PRESUPUESTO DE **RDS 1, 666,011.97.**

7-CALLE DIOS PROVEERA SECTOR LAS CAOABAS, CON UN PRESUPUESTO DE **RDS 332,469.96.**

8-CALLE No. 6 SECTOR LOS CARABALLO CON PRESUPUESTO DE **RDS 231,130.73.**

9-CALLE LA ANTENA SECTOR SAN PEDRO, CON UN PRESUPUESTO DE **RDS 2, 369,637.48.**

10-CALLE SEGUNDA SECTOR LA ALTAGRACIA, CON UN PRESUPUESTO DE **RDS 1, 372,124.77.**

11-CALLE MANUELA DIEZ SECTOR JUAN PABLO DUARTE, CON UN PRESUPUESTO DE **RDS 704,386.13.**

12-CALLE EL BUEN PASTOR SECTOR BRISAS DEL LLANO II, CON UN PRESUPUESTO DE **RDS 1, 259,342.91.**

**TOTAL PRESUPUESTADO: RDS 20,881,120.01**



Alcaldía de Higüey  
Gestión 2020-2024  
¡Trabajando Unidos!

**AYUNTAMIENTO MUNICIPIO HIGÜEY**  
**PROVINCIA LA ALTAGRACIA, REP.DOM.**

***OBRA: CONSTRUCCIÓN DE ACERAS Y CONTENES.***

***CALLE: No. 25, SECTOR ANAMUYA, MUNICIPIO DE HIGÜEY***  
***PROVINCIA LA ALTAGRACIA.***

***PRESUPUESTO: RD\$ 3,573,674.29.***

## 1) UBICACIÓN DEL PROYECTO

PROVINCIA: LA ALTAGRACIA

MUNICIPIO: HIGÜEY

DISTRITO MUNICIPAL: -

BARRIO Y/O SECTOR:

Sector Anamuya, se encuentra ubicado en la parte norte del Municipio de Higüey.

## 2) UNIDAD EJECUTORA ( Marque con una X)

- a. Gobierno Local
- b. Liga Municipal Dominicana

## 2- BREVE DESCRIPCIÓN DE LA OBRA ( Marque con una X)

### 2.1. Datos técnicos

Los datos requeridos en este numeral son para fines estadísticos. En el marco de este programa solo se contempla la construcción nueva de aceras y contenes, todas las obras de reparación, mejora y obras complementarias como badenes, imbornales, etc., corren con fondos del gobierno local.

- a. Reparación de aceras y contenes:
- b. Incluye demoliciones de tramos:
- c. Incluye badenes:
- d. Otros: Se contempla la construcción de aceras y contenes en la calle 25, Sector Anamuya de esta ciudad de Higüey, ya que la misma no contaba con este servicio.

### 2.2. Nombre, tramos, longitud , ancho y datos georreferenciales de las aceras a intervenir

Tome en su celular la localización de cada inicio y fin, de cada uno de los tramos, y proceda a tabular las georreferencias. Puede auxiliarse de Google Maps.

HIGÜEY

TRAMOS	NOMBRE DE LA CALLE	INICIO		FINAL		ANCHO DE LA CALLE (m)	LONGITUD DE ACERAS (m)	TOTAL DE ACERAS (sumar ambos lados) (m2)	TOTAL DE CONTENES (sumar ambos lados) (m)	
		LATTITUD	LONGITU D	LATTITUD	LONGITUD					
Tramo A	Calle 25, Anamuya	18°38'11.4" N	68°41'34.7" W			7.5ml	187.2mL	374.4m2	374.4ml	
Tramo B	Calle 25, Anamuya	-	-	-	-	7.5ml	92.8mL	185.6m2	185.6ml	
Tramo C	Calle 25, Anamuya	-	-	-	-	7.5ml	201.4mL	402.8m2	402.8ml	
Tramo D	Calle 25, Anamuya	-	-	-	-	7.5ml	127.7mL	255.4m2	255.4ml	
Tramo E	Calle 25, Anamuya	-	-	-	-	7.5ml	53.9mL	107.8m2	107.8ml	
Tramo F	Calle 25, Anamuya			18°38'22.7" N	68°41'56.8" W	7.5ml	119.3mL	238.6m2	238.6ml	
Tramo G										
Tramo H										
Tramo I										
Tramo J										
Tramo K										
Tramo L										
<b>TOTAL:</b>							1,565.5M2	1,565.5M2		

HIGÜEY

2.2 Entorno inmediato (Edificaciones existentes): Viviendas:  Escuelas: Comercio:   
Cuartel Policial: Iglesias: Parques: Canchas y/o Play: Otros:

**1- REFERENCIAS DEL SITIO**

**Fotografías de las calles a intervenir**

Calle 25, Sector Anamuya adjuntamos imágenes conforme al levantamiento realizado.

*Valida y aprueba los datos suministrados,*



Firma y sello  
**Alcaldía de Higüey, La Altagracia.**



AYUNTAMIENTO DEL MUNICIPIO HIGÜEY  
PROVINCIA LA ALTAGRACIA  
DEPARTAMENTO CONSTRUCCIONES DE OBRAS MUNICIPALES

Fecha de Creación: lunes, 14 de marzo de 2022  
Preparado por: Ing. Mariela Del Rosario

OBRA: ACERAS Y CONTENES  
UBICACION: CALLE 26, ANAMUYA.

REF.	DESCRIPCION	CANT.	UNID.	PRECIO U.	VALOR	%
------	-------------	-------	-------	-----------	-------	---

DESCRIPCION

A	1.000	TRABAJOS PRELIMINARES				
A	1.001	LETRERO HABLADOR	1.00	UND	7,500.00	\$7,500.00
A	1.001	LIMPIEZA INICIAL	8.00	HRS	2,500.00	\$20,000.00
						\$27,500.00

B	2.000	MOVIMIENTO DE TIERRA				
B	2.001	RELLENO COMPACTADO 0.25 MTS	469.38	M3	800.00	\$375,504.00
						\$375,504.00

C	3.000	ACERAS Y CONTENES				
C	3.001	ACERAS	1,564.60	M2	819.67	\$1,282,455.68
C	3.002	CONTENES	1,564.60	ML	865.00	\$1,353,379.00
						\$2,635,834.68

SUB TOTAL GENERAL RD

\$3,038,838.68

COSTOS INDIRECTOS						
0.001	Beneficios	10.00	%	\$3,038,838.68		\$303,883.87
0.002	Seguro y Fianza	4.50	%	\$3,038,838.68		\$136,747.74
0.003	Plan De Retiro	1.00	%	\$3,038,838.68		\$30,388.39
0.004	Codia	0.10	%	\$3,038,838.68		\$3,038.84
0.005	Gastos Administrativos	2.00	%	\$3,038,838.68		\$60,776.77
						\$534,835.61

TOTAL GENERAL


\$3,573,674.29

*Mariela Del Rosario*  
Preparado por: Ing. Mariela Del Rosario  
Enc. Presupuestos

*Luis Rafael Medina*  
Aprobado por: Ing. Luis Rafael Medina  
Director De Obras Municipales

Conciliado con:  
Contratista





HIGUEY



HIGÜEY





HIGÜEY



HIGÜEY



Alcaldía de Higüey  
Gestión 2020-2024  
¡Trabajando Unidos!

**AYUNTAMIENTO MUNICIPIO HIGÜEY**  
**PROVINCIA LA ALTAGRACIA, REP.DOM.**

***OBRA: CONSTRUCCIÓN DE ACERAS Y CONTENES.***

***CALLE: No. 26, SECTOR ANAMUYA, MUNICIPIO DE HIGÜEY***  
***PROVINCIA LA ALTAGRACIA.***

***PRESUPUESTO: RD\$ 2,470,034.64.***

## 1) UBICACIÓN DEL PROYECTO

PROVINCIA: LA ALTAGRACIA

MUNICIPIO: HIGÜEY

DISTRITO MUNICIPAL: -

BARRIO Y/O SECTOR:

Sector Anamuya, se encuentra ubicado en la parte norte del Municipio de Higüey.

## 2) UNIDAD EJECUTORA ( Marque con una X)

- a. Gobierno Local
- b. Liga Municipal Dominicana

## 2- BREVE DESCRIPCIÓN DE LA OBRA ( Marque con una X)

### 2.1. Datos técnicos

Los datos requeridos en este numeral son para fines estadísticos. En el marco de este programa solo se contempla la construcción nueva de aceras y contenes, todas las obras de reparación, mejora y obras complementarias como badenes, imbornales, etc., corren con fondos del gobierno local.

- a. Reparación de aceras y contenes:
- b. Incluye demoliciones de tramos:
- c. Incluye badenes:
- d. Otros: Se contempla la construcción de aceras y contenes en la calle 26, Sector Anamuya de esta ciudad de Higüey, ya que la misma no contaba con este servicio.

### 2.2. Nombre, tramos, longitud , ancho y datos georreferenciales de las aceras a intervenir

Tome en su celular la localización de cada inicio y fin, de cada uno de los tramos, y proceda a tabular las georreferencias. Puede auxiliarse de Google Maps.

HIGÜEY

TRAMOS	NOMBRE DE LA CALLE	INICIO		FINAL		ANCHO DE LA CALLE (m)	LONGITUD DE ACERAS (m)	TOTAL DE ACERAS (sumar ambos lados) (m2)	TOTAL DE CONTENES (sumar ambos lados) (m)	
		LATITUD	LONGITU D	LATITUD	LONGITUD					
Tramo A	Calle 26, Anamuya	18°38'15.3" N	68°41'39.5" W			7.5ml	89.7mL	179.4m2	179.4ml	
Tramo B	Calle 26, Anamuya	-	-	-	-	7.5ml	195.7mL	391.4m2	391.4ml	
Tramo C	Calle 26, Anamuya	-	-	-	-	7.5ml	187.4mL	374.8m2	374.8ml	
Tramo D	Calle 26, Anamuya	-	-	18°38'23.3" N	68°41'55.1" W	7.5ml	65.7mL	131.4m2	131.4ml	
Tramo E										
Tramo F										
Tramo G										
Tramo H										
Tramo I										
Tramo J										
Tramo K										
Tramo L										
<b>TOTAL:</b>							1,077M2	1,077ML		

HIGÜEY

2.2 Entorno inmediato (Edificaciones existentes): Viviendas:  Escuelas:  Comercio   
Cuartel Policial:  Iglesias:  Parques:  Canchas y/o Play:  Otros:

### 1- REFERENCIAS DEL SITIO

#### Fotografías de las calles a intervenir

Calle 26, Sector Anamuya adjuntamos imágenes conforme al levantamiento realizado.

*Valida y aprueba los datos suministrados,*



Firma y sello  
Alcaldía de Higüey, La Altagracia.



AYUNTAMIENTO DEL MUNICIPIO HIGÜEY  
PROVINCIA LA ALTAGRACIA  
DEPARTAMENTO CONSTRUCCIONES DE OBRAS MUNICIPALES

Fecha de Creación: lunes, 14 de marzo de 2022  
Preparado por: Ing. Mariela Del Rosario

OBRA: **ACERAS Y CONTENES**  
UBICACION: **CALLE 26, ANAMUYA.**

REF.	DESCRIPCION		CANT.	UNID.	PRECIO U.	VALOR	%
<b>DESCRIPCION</b>							
<b>A</b>	<b>1.000</b>	<b>TRABAJOS PRELIMINARES</b>					
A	1.001	LETREO HABLADOR	1.00	UND	7,500.00	\$7,500.00	
A	1.001	LIMPIEZA INICIAL	8.00	HRS	2,500.00	\$20,000.00	
						\$27,500.00	
<b>B</b>	<b>2.000</b>	<b>MOVIMIENTO DE TIERRA</b>					
B	2.001	RELLENO COMPACTADO 0.25 MTS	323.10	M3	800.00	\$258,480.00	
						\$258,480.00	
<b>C</b>	<b>3.000</b>	<b>ACERAS Y CONTENES</b>					
C	3.001	ACERAS	1,077.00	M2	819.67	\$882,784.59	
C	3.002	CONTENES	1,077.00	ML	865.00	\$931,605.00	
						\$1,814,389.59	
<b>SUB TOTAL GENERAL RD</b>						<b>\$2,100,369.59</b>	

<b>COSTOS INDIRECTOS</b>							
0.001	Beneficios		10.00	%	\$2,100,369.59	\$210,036.96	
0.002	Seguro y Fianza		4.50	%	\$2,100,369.59	\$94,516.63	
0.003	Plan De Retiro		1.00	%	\$2,100,369.59	\$21,003.70	
0.004	Cofia		0.10	%	\$2,100,369.59	\$2,100.37	
0.005	Gastos Administrativos		2.00	%	\$2,100,369.59	\$42,007.39	
						\$369,665.05	

**TOTAL GENERAL**

**\$2,470,034.64**

*Mariela Del Rosario*  
Preparado por: Ing. Mariela Del Rosario  
Enc. Presupuestos

*Luis Rafael Medina*  
Aprobado por: Ing. Luis Rafael Medina  
Director De Obras Municipales

Conciliado con:  
Contratista





HIGUEY





HIGÜEY



HIGÜEY



Alcaldía de Higüey  
Gestión 2020-2024  
*¡Trabajando Unidos!*

**AYUNTAMIENTO MUNICIPIO HIGÜEY**  
**PROVINCIA LA ALTAGRACIA, REP.DOM.**

***OBRA: CONSTRUCCIÓN DE ACERAS Y CONTENES.***

***CALLE: CALLE 6, SECTOR LOS CARABALLO, MUNICIPIO DE  
HIGÜEY PROVINCIA LA ALTAGRACIA.***

***PRESUPUESTO: RD\$ 231,130.73.***

## 1) UBICACIÓN DEL PROYECTO

PROVINCIA: LA ALTAGRACIA

MUNICIPIO: HIGÜEY

DISTRITO MUNICIPAL: -

BARRIO Y/O SECTOR:

Sector Los Caraballo se encuentra ubicado en la parte Sur del Municipio de Higüey.

## 2) UNIDAD EJECUTORA ( Marque con una X)

- a. Gobierno Local
- b. Liga Municipal Dominicana

## 2- BREVE DESCRIPCIÓN DE LA OBRA ( Marque con una X)

### 2.1. Datos técnicos

Los datos requeridos en este numeral son para fines estadísticos. En el marco de este programa solo se contempla la construcción nueva de aceras y contenes, todas las obras de reparación, mejora y obras complementarias como badenes, imbornales, etc., corren con fondos del gobierno local.

- a. Reparación de aceras y contenes:
- b. Incluye demoliciones de tramos:
- c. Incluye badenes:
- d. Otros: Se contempla la construcción de aceras y contenes en la calle 6, Sector Las Caraballo de esta ciudad de Higüey, ya que la misma no contaba con este servicio.

### 2.2. Nombre, tramos, longitud, ancho y datos georreferenciales de las aceras a intervenir

Tome en su celular la localización de cada inicio y fin, de cada uno de los tramos, y proceda a tabular las georreferencias. Puede auxiliarse de Google Maps.

HIGÜEY





AYUNTAMIENTO DEL MUNICIPIO HIGÜEY  
PROVINCIA LA ALTAGRACIA  
DEPARTAMENTO CONSTRUCCIONES DE OBRAS MUNICIPALES

Fecha de Creación: lunes, 14 de marzo de 2022  
Preparado por: Ing. Mariela Del Rosario

OBRA: **CONSTRUCCION DE ACERAS Y CONTENES**  
UBICACION: **SECTOR LOS CARABALLO**

REF.	DESCRIPCION	CANT.	UNID.	PRECIO U.	VALOR	%
------	-------------	-------	-------	-----------	-------	---

**DESCRIPCION**

<b>A</b>	<b>1.000</b>	<b>TRABAJOS PRELIMINARES</b>				
A	1.001					
			1.00	PA	25,000.00	\$25,000.00
A	1.002		1.00	UND	7,500.00	\$7,500.00
						<b>\$32,500.00</b>

<b>B</b>	<b>2.000</b>	<b>MOVIMIENTO DE TIERRA</b>				
B	2.001					
			32.60	M3	850.00	\$27,710.00
						<b>\$27,710.00</b>

<b>C</b>	<b>3.000</b>	<b>ACERAS Y CONTENES</b>				
C	3.001					
			122.00	M2	819.67	\$99,999.74
C	3.002		42.00	ML	865.00	\$36,330.00
						<b>\$136,329.74</b>

**SUB TOTAL GENERAL RD**

**\$196,539.74**

COSTOS INDIRECTOS						
0.001	Beneficios	10.00	%	\$196,539.74		\$19,653.97
0.002	Seguro y Fianza	4.50	%	\$196,539.74		\$8,844.29
0.003	Plan De Retiro	1.00	%	\$196,539.74		\$1,965.40
0.004	Codia	0.10	%	\$196,539.74		\$196.54
0.005	Gastos Administrativos	2.00	%	\$196,539.74		\$3,930.79
						<b>\$34,590.99</b>

**TOTAL GENERAL**

**\$231,130.73**

*Mariela Del Rosario*  
Preparado por: Ing. Mariela Del Rosario  
Enc. Presupuestos

*Luis Rafael Medina*  
Aprobado por: Ing. Luis Rafael Medina  
Enc. Depto. Const. De Obras Municipales

Conciliado con:  
Contratista





HIGÜEY



HIGÜEY





HIGÜEY

**AYUNTAMIENTO MUNICIPIO HIGÜEY**  
PROVINCIA LA ALTAGRACIA, REP.DOM.

***OBRA: CONSTRUCCIÓN DE ACERAS.***

***CALLE: DIOS PROVEERA, SECTOR LAS CAOBBAS, MUNICIPIO  
DE HIGÜEY PROVINCIA LA ALTAGRACIA.***

***PRESUPUESTO: RD\$ 332,469.96.***

## 1) UBICACIÓN DEL PROYECTO

PROVINCIA: LA ALTAGRACIA

MUNICIPIO: HIGÜEY

DISTRITO MUNICIPAL: -

BARRIO Y/O SECTOR:

Sector Las Caobas se encuentra ubicado en la parte Sur del Municipio de Higüey.

## 2) UNIDAD EJECUTORA ( Marque con una X)

- a. Gobierno Local
- b. Liga Municipal Dominicana

## 2- BREVE DESCRIPCIÓN DE LA OBRA ( Marque con una X)

### 2.1. Datos técnicos

Los datos requeridos en este numeral son para fines estadísticos. En el marco de este programa solo se contempla la construcción nueva de aceras y contenes, todas las obras de reparación, mejora y obras complementarias como badenes, imbornales, etc., corren con fondos del gobierno local.

- a. Reparación de aceras y contenes:
- b. Incluye demoliciones de tramos:
- c. Incluye badenes:
- d. Otros: Se contempla la construcción de aceras y contenes en la calle Dios Proveera, Sector Las Caobas de esta ciudad de Higüey, ya que la misma no contaba con este servicio.

### 2.2. Nombre, tramos, longitud , ancho y datos georreferenciales de las aceras a intervenir

Tome en su celular la localización de cada inicio y fin, de cada uno de los tramos, y proceda a tabular las georreferencias. Puede auxiliarse de Google Maps.

HIGÜEY

TRAMOS	NOMBRE DE LA CALLE	INICIO		FINAL		ANCHO DE LA CALLE (m)	LONGITUD DE ACERAS (m)	TOTAL DE ACERAS (sumar ambos lados) (m2)	TOTAL DE CONTENES (sumar ambos lados) (m)
		LATITUD	LONGITU D	LATITUD	LONGITUD				
Tramo A	Calle Dios Proveera (Las Caobas)	18°35'15.9" N	68°42'22.7"W	18°35'22.1"N	68°42'22.7"W	7 ml	130mL	260 m2	-
Tramo B									
Tramo C									
Tramo D									
Tramo E									
Tramo F									
Tramo G									
Tramo H									
Tramo I									
Tramo J									
Tramo K									
Tramo L									
<b>TOTAL:</b>								260M2	

HIGÜEY

2.2 Entorno inmediato (Edificaciones existentes): Viviendas:  Escuelas: Comercio:  
Cuartel Policial: Iglesias: Parques: Canchas y/o Play: Otros:

### 1- REFERENCIAS DEL SITIO

#### Fotografías de las calles a intervenir

Calle Dios Proveera, Sector Las Caobas adjuntamos imágenes conforme al levantamiento realizado.

*Valida y aprueba los datos suministrados,*



Firma y sello

Alcaldía de Higüey, La Altagracia.





AYUNTAMIENTO DEL MUNICIPIO HIGÜEY  
PROVINCIA LA ALTAGRACIA  
DEPARTAMENTO CONSTRUCCIONES DE OBRAS MUNICIPALES

Fecha de Creación: lunes, 14 de marzo de 2022  
Preparado por: Ing. Mariela Del Rosario

OBRA: ACERAS Y CONTENES  
UBICACION: CALLE DIOS PROVEERA, LAS CAOBAS.

REF.	DESCRIPCION	CANT.	UNID.	PRECIO U.	VALOR	%
<b>DESCRIPCION</b>						
<b>A</b>	<b>1.000</b>	<b>TRABAJOS PRELIMINARES</b>				
A	1.001	1.00	UND	7,500.00	\$7,500.00	
A	1.001	2.00	HRS	2,500.00	\$5,000.00	
					\$12,500.00	
<b>B</b>	<b>2.000</b>	<b>MOVIMIENTO DE TIERRA</b>				
B	2.001	66.25	M3	800.00	\$53,000.00	
					\$53,000.00	
<b>C</b>	<b>3.000</b>	<b>ACERAS Y CONTENES</b>				
C	3.001	265.00	M2	819.67	\$217,212.55	
					\$217,212.55	
<b>SUB TOTAL GENERAL RD</b>					<b>\$282,712.55</b>	
<b>COSTOS INDIRECTOS</b>						
0.001	Beneficios	10.00	%	\$282,712.55	\$28,271.26	
0.002	Seguro y Fianza	4.50	%	\$282,712.55	\$12,722.06	
0.003	Plan De Retiro	1.00	%	\$282,712.55	\$2,827.13	
0.004	Codia	0.10	%	\$282,712.55	\$282.71	
0.005	Gastos Administrativos	2.00	%	\$282,712.55	\$5,654.25	
					\$49,757.41	

TOTAL GENERAL

\$332,469.96

*Mariela Del Rosario*  
Preparado por: Ing. Mariela Del Rosario  
Enc. Presupuestos

*Luis Rafael Medina*  
Aprobado por: Ing. Luis Rafael Medina  
Director De Obras Municipales



Conciliado con:  
Contratista



HIGÜEY



HIGÜEY





Alcaldía de Higüey  
Gestión 2020-2024  
**¡Trabajando Unidos!**

**AYUNTAMIENTO MUNICIPIO HIGÜEY  
PROVINCIA LA ALTAGRACIA, REP.DOM.**

***OBRA: CONSTRUCCIÓN DE ACERAS Y CONTENES.***

***CALLE: PATRICIO VELOZ, SECTOR BRISAS DE LAS COLINAS  
(VILLA CERRO), MUNICIPIO DE HIGÜEY PROVINCIA LA  
ALTAGRACIA.***

***PRESUPUESTO: RD\$ 2,118,851.44.***

## 1) UBICACIÓN DEL PROYECTO

PROVINCIA: LA ALTAGRACIA

MUNICIPIO: HIGÜEY

DISTRITO MUNICIPAL: -

BARRIO Y/O SECTOR:

Sector Brisas de las Colinas Villa Cerro se encuentra ubicado en la parte norte del Municipio de Higüey.

## 2) UNIDAD EJECUTORA ( Marque con una X)

- a. Gobierno Local
- b. Liga Municipal Dominicana

## 2- BREVE DESCRIPCIÓN DE LA OBRA ( Marque con una X)

### 2.1. Datos técnicos

Los datos requeridos en este numeral son para fines estadísticos. En el marco de este programa solo se contempla la construcción nueva de aceras y contenes, todas las obras de reparación, mejora y obras complementarias como badenes, imbornales, etc., corren con fondos del gobierno local.

- a. Reparación de aceras y contenes:
- b. Incluye demoliciones de tramos:
- c. Incluye badenes:
- d. Otros: Se contempla la construcción de aceras y contenes en la calle Patricio Veloz, Sector Brisas de las Colinas de esta ciudad de Higüey, ya que la misma no contaba con este servicio.

### 2.2. Nombre, tramos, longitud , ancho y datos georreferenciales de las aceras a intervenir

Tome en su celular la localización de cada inicio y fin, de cada uno de los tramos, y proceda a tabular las georreferencias. Puede auxiliarse de Google Maps.

HIGÜEY

TRAMOS	NOMBRE DE LA CALLE	INICIO		FINAL		ANCHO DE LA CALLE (m)	LONGITUD DE ACERAS (m)	TOTAL DE ACERAS (sumar ambos lados) (m2)	TOTAL DE CONTENES (sumar ambos lados) (m)
		LATITUD	LONGITU D	LATITUD	LONGITUD				
Tramo A	Calle Patricio Veloz (Villa Cerro)	18°38'30.4" N	68°42'49.4"W			7.5ml	24mL	48m2	48ml
Tramo B	Calle Patricio Veloz (Villa Cerro)	-	-	-	-	7.5ml	8mL	16m2	16ml
Tramo C	Calle Patricio Veloz (Villa Cerro)	-	-	-	-	7.5ml	72.8mL	145.6m2	145.6ml
Tramo D	Calle Patricio Veloz (Villa Cerro)	-	-	-	-	7.5ml	175.8mL	351.6m2	351.6ml
Tramo E	Calle Patricio Veloz (Villa Cerro)			18°38'41.8"N	68°42'40.4"W	7.5ml	182.4mL	364.8m2	364.8ml
Tramo F									
Tramo G									
Tramo H									
Tramo I									
Tramo J									
Tramo K									
<b>TOTAL:</b>							<b>926m2</b>	<b>926ML</b>	

HIGÜEY

2.2 Entorno inmediato (Edificaciones existentes): Viviendas:  Escuelas: Comercio:   
Cuartel Policial: Iglesias: Parques: Canchas y/o Play: Otros:

### 1- REFERENCIAS DEL SITIO

#### Fotografías de las calles a intervenir

Calle Patricio Veloz, Sector Villa Cerro adjuntamos imágenes conforme al levantamiento realizado.

*Valida y aprueba los datos suministrados,*



Firma y sello  
Alcaldía de Higüey, La Altagracia.



HIGÜEY



AYUNTAMIENTO DEL MUNICIPIO HIGÜEY  
PROVINCIA LA ALTAGRACIA  
DEPARTAMENTO CONSTRUCCIONES DE OBRAS MUNICIPALES

Fecha de Creación: lunes, 14 de marzo de 2022  
Preparado por: Ing. Mariela Del Rosario

OBRA: **ACERAS Y CONTENES**  
UBICACION: **PATRICIO VELOZ, BRISAS DE LA COLINA.**

REF.	DESCRIPCION	CANT.	UNID.	PRECIO U.	VALOR	%
------	-------------	-------	-------	-----------	-------	---

**DESCRIPCION**

<b>A</b>	<b>1.000</b>	<b>TRABAJOS PRELIMINARES</b>				
A	1.001		1.00	UND	7,500.00	\$7,500.00
A	1.002		1.00	PA	12,000.00	\$12,000.00
						<b>\$19,500.00</b>

<b>B</b>	<b>2.000</b>	<b>MOVIMIENTO DE TIERRA</b>				
B	2.001		277.80	M3	800.00	\$222,240.00
						<b>\$222,240.00</b>

<b>C</b>	<b>3.000</b>	<b>ACERAS Y CONTENES</b>				
C	3.001		926.00	M2	819.67	\$759,014.42
C	3.002		926.00	ML	865.00	\$800,990.00
						<b>\$1,560,004.42</b>

**SUB TOTAL GENERAL RD**

**\$1,801,744.42**

COSTOS INDIRECTOS		CANT.	UNID.	PRECIO U.	VALOR	%
0.001	Beneficios	10.00	%	\$1,801,744.42	\$180,174.44	
0.002	Seguro y Fianza	4.50	%	\$1,801,744.42	\$81,078.50	
0.003	Plan De Retiro	1.00	%	\$1,801,744.42	\$18,017.44	
0.004	Codia	0.10	%	\$1,801,744.42	\$1,801.74	
0.005	Gastos Administrativos	2.00	%	\$1,801,744.42	\$36,034.89	
						<b>\$317,107.02</b>

**TOTAL GENERAL**

**\$2,118,851.44**

*Mariela Del Rosario*  
Preparado por: **Ing. Mariela Del Rosario**  
Enc. Presupuestos

*Luis Rafael Medina*  
Aprobado por: **Ing. Luis Rafael Medina**  
Director De Obras Municipales

Conciliado con:  
Contratista





HIGÜEY



HIGÜEY



HIGÜEY





Alcaldía de Higüey  
Gestión 2020-2024  
(Trabajando Unidos)

**AYUNTAMIENTO MUNICIPIO HIGÜEY**  
**PROVINCIA LA ALTAGRACIA, REP.DOM.**

***OBRA: CONSTRUCCIÓN DE ACERAS Y CONTENES.***

***CALLE: PRINCIPAL, SECTOR LOS MORALES, MUNICIPIO DE  
HIGÜEY PROVINCIA LA ALTAGRACIA.***

***PRESUPUESTO: RD\$ 4,397,556.23.***

## 1) UBICACIÓN DEL PROYECTO

PROVINCIA: LA ALTAGRACIA

MUNICIPIO: HIGÜEY

DISTRITO MUNICIPAL: -

BARRIO Y/O SECTOR:

Sector Los Morales, se encuentra ubicado en la parte Sur del Municipio de Higüey.

## 2) UNIDAD EJECUTORA ( Marque con una X)

- a. Gobierno Local
- b. Liga Municipal Dominicana

## 2- BREVE DESCRIPCIÓN DE LA OBRA ( Marque con una X)

### 2.1. Datos técnicos

Los datos requeridos en este numeral son para fines estadísticos. En el marco de este programa solo se contempla la construcción nueva de aceras y contenes, todas las obras de reparación, mejora y obras complementarias como badenes, imbornales, etc., corren con fondos del gobierno local.

- a. Reparación de aceras y contenes:
- b. Incluye demoliciones de tramos:
- c. Incluye badenes:
- d. Otros: Se contempla la construcción de aceras y contenes en la calle Principal, Sector Los Morales de esta ciudad de Higüey, ya que la misma no contaba con este servicio.

### 2.2. Nombre, tramos, longitud , ancho y datos georreferenciales de las aceras a intervenir

Tome en su celular la localización de cada inicio y fin, de cada uno de los tramos, y proceda a tabular las georreferencias. Puede auxiliarse de Google Maps.

HIGÜEY

TRAMOS	NOMBRE DE LA CALLE	INICIO		FINAL		ANCHO DE LA CALLE (m)	LONGITUD DE ACERAS (m)	TOTAL DE ACERAS (sumar ambos lados) (m2)	TOTAL DE CONTENES (sumar ambos lados) (m)
		LATITUD	LONGITU D	LATITUD	LONGITUD				
Tramo A	Calle Principal Los Morales	18°35'06.3" N	68°42'50.8" W			7.8m	51.3mL	102.6m2	102.6ml
Tramo B	Calle Principal Los Morales	-	-	-	-	7.8m	56mL	112m2	112ml
Tramo C	Calle Principal Los Morales	-	-	-	-	7.8m	46.8mL	93.6m2	93.6ml
Tramo D	Calle Principal Los Morales	-	-	-	-	7.8m	54.9mL	109.8m2	109.8ml
Tramo E	Calle Principal Los Morales	-	-	-	-	7.8m	60.9mL	121.8m2	121.8ml
Tramo F	Calle Principal Los Morales	-	-	-	-	7.8m	57.6mL	115.2m2	115.2ml
Tramo G	Calle Principal Los Morales	-	-	-	-	7.8m	61.7mL	123.4m2	123.4ml
Tramo H	Calle Principal Los Morales	-	-	-	-	7.8m	50.1mL	100.2m2	100.2ml
Tramo I	Calle Principal Los Morales	-	-	-	-	7.8m	48.3mL	96.6m2	96.6ml
Tramo J	Calle Principal Los Morales	-	-	-	-	7.8m	48.9mL	97.8m2	97.8ml
Tramo K	Calle Principal Los Morales	-	-	-	-	7.8m	48.7mL	97.4m2	97.4ml
Tramo L	Calle Principal Los Morales	-	-	-	-	7.8m	49.2mL	98.4m2	98.4ml

Tramo M	Calle Principal Los Morales	-	-	-	-	-	-	-	7.8ml	49.7mL	99.4m2	99.4ml
Tramo N	Calle Principal Los Morales	-	-	-	-	-	-	-	7.8ml	48.3mL	96.6m2	96.6ml
Tramo O	Calle Principal Los Morales	-	-	-	-	-	-	-	7.8ml	49.8mL	99.6m2	99.6ml
Tramo P	Calle Principal Los Morales	-	-	-	-	-	-	-	7.8ml	49.6mL	99.2m2	99.2ml
Tramo Q	Calle Principal Los Morales	-	-	-	-	-	-	-	7.8ml	48.1mL	96.2m2	96.2ml
Tramo R	Calle Principal Los Morales	-	-	-	-	-	-	-	7.8ml	49.4mL	98.8m2	98.8ml
Tramo S	Calle Principal Los Morales	-	-	-	-	-	18°34'37.68"42'40.7" 3"N W	-	7.8ml	35mL	70m2	70ml
Tramo T												
Tramo U												
Tramo V												
Tramo W												
Tramo X												
Tramo Y												
Tramo Z												
<b>TOTAL:</b>										1,928.6M2	1,928.6ML	

HIGÜEY

2.2 Entorno inmediato (Edificaciones existentes): Viviendas:  Escuelas: Comercio:   
Cuartel Policial: Iglesias:  Parques: Canchas y/o Play: Otros:

**1- REFERENCIAS DEL SITIO**

**Fotografías de las calles a intervenir**

Calle Principal, Sector Los Morales adjuntamos imágenes conforme al levantamiento realizado.

*Valida y aprueba los datos suministrados,*



Firma y sello  
**Alcaldía de Higüey, La Altagracia.**





AYUNTAMIENTO DEL MUNICIPIO HIGÜEY  
 PROVINCIA LA ALTAGRACIA  
 DEPARTAMENTO CONSTRUCCIONES DE OBRAS MUNICIPALES

Fecha de Creación: lunes, 14 de marzo de 2022  
 Preparado por: Ing. Mariela Del Rosario

OBRA: **ACERAS Y CONTENES**  
 UBICACION: **CALLE PRINCIPAL SECTOR LOS MORALES.**

REF.	DESCRIPCION	CANT.	UNID.	PRECIO U.	VALOR	%
------	-------------	-------	-------	-----------	-------	---

**DESCRIPCION**

<b>A</b>	<b>1.000</b>	<b>TRABAJOS PRELIMINARES</b>				
A	1.001					
		1.00	UND	7,500.00	\$7,500.00	
A	1.001					
		8.00	HRS	2,500.00	\$20,000.00	
					\$27,500.00	

<b>B</b>	<b>2.000</b>	<b>MOVIMIENTO DE TIERRA</b>				
B	2.001					
		578.58	M3	800.00	\$462,864.00	
					\$462,864.00	

<b>C</b>	<b>3.000</b>	<b>ACERAS Y CONTENES</b>				
C	3.001					
		1,928.60	M2	819.67	\$1,580,815.56	
C	3.002					
		1,928.60	ML	865.00	\$1,668,239.00	
					\$3,249,054.56	

**SUB TOTAL GENERAL RD**

**\$3,739,418.56**

<b>COSTOS INDIRECTOS</b>						
	0.001	Beneficios	10.00	%	\$3,739,418.56	\$373,941.86
	0.002	Seguro y Fianza	4.50	%	\$3,739,418.56	\$168,273.84
	0.003	Plan De Retiro	1.00	%	\$3,739,418.56	\$37,394.19
	0.004	Codia	0.10	%	\$3,739,418.56	\$3,739.42
	0.005	Gastos Administrativos	2.00	%	\$3,739,418.56	\$74,788.37
						\$658,137.67

**TOTAL GENERAL**

**\$4,397,556.23**

*Mariela Del Rosario*  
 Preparado por: **Ing. Mariela Del Rosario**  
 Enc. Presupuestos

*Luis Rafael Medina*  
 Aprobado por: **Ing. Luis Rafael Medina**  
 Director De Obras Municipales



Conciliado con:  
 Contratista



HIGÜEY



HIGÜEY





HIGÜEY



HIGUEY



HIGÜEY



HIGÜEY



Alcaldía de Higüey  
Gestión 2020-2024  
**¡Trabajando Unidos!**

**AYUNTAMIENTO MUNICIPIO HIGÜEY  
PROVINCIA LA ALTAGRACIA, REP.DOM.**

***OBRA: CONSTRUCCIÓN DE ACERAS Y CONTENES.***

***CALLE: PASTOR POURIET, SECTOR BELLA VISTA (VILLA  
CERRO), MUNICIPIO DE HIGÜEY PROVINCIA LA ALTAGRACIA.***

***PRESUPUESTO: RD\$ 385,899.55.***

## 1) UBICACIÓN DEL PROYECTO

PROVINCIA: LA ALTAGRACIA

MUNICIPIO: HIGÜEY

DISTRITO MUNICIPAL: -

BARRIO Y/O SECTOR:

Sector Bella Vista (Villa Cerro), se encuentra ubicado en la parte Noroeste del Municipio de Higüey.

## 2) UNIDAD EJECUTORA ( Marque con una X)

- a. Gobierno Local
- b. Liga Municipal Dominicana

## 2- BREVE DESCRIPCIÓN DE LA OBRA ( Marque con una X)

### 2.1. Datos técnicos

Los datos requeridos en este numeral son para fines estadísticos. En el marco de este programa solo se contempla la construcción nueva de aceras y contenes, todas las obras de reparación, mejora y obras complementarias como badenes, imbornales, etc., corren con fondos del gobierno local.

- a. Reparación de aceras y contenes:
- b. Incluye demoliciones de tramos:
- c. Incluye badenes:
- d. Otros: Se contempla la construcción de aceras y contenes en la calle Pastor Pouriet, Sector Bella Vista (Villa Cerro) de esta ciudad de Higüey, ya que la misma no contaba con este servicio.

### 2.2. Nombre, tramos, longitud , ancho y datos georreferenciales de las aceras a intervenir

Tome en su celular la localización de cada inicio y fin, de cada uno de los tramos, y proceda a tabular las georreferencias. Puede auxiliarse de Google Maps.

HIGÜEY

TRAMOS	NOMBRE DE LA CALLE	INICIO		FINAL		ANCHO DE LA CALLE (m)	LONGITUD DE ACERAS (m)	TOTAL DE ACERAS (sumar ambos lados) (m2)	TOTAL DE CONTENES (sumar ambos lados) (m)
		LATITUD	LONGITUD D	LATITUD	LONGITUD				
Tramo A	Calle Pastor Pouriet Bella Vista (Villa Cerro)	18°38'04.0" N	68°42'42.3" W			7 ml	41mL	82 m2	82ml
Tramo B	Calle Pastor Pouriet Bella Vista (Villa Cerro)	-	-	18°38'01.2" N	68°42'42.6" W	7 ml	41mL	82m2	82ml
Tramo C									
Tramo D									
Tramo E									
Tramo F									
Tramo G									
Tramo H									
Tramo I									
Tramo J									
Tramo K									
Tramo L									

**TOTAL:** 164M2 164ML

HIGÜEY

2.2 Entorno inmediato (Edificaciones existentes): Viviendas:  Escuelas: Comercio:  
Cuartel Policial: Iglesias: Parques: Canchas y/o Play: Otros:

### 1- REFERENCIAS DEL SITIO

#### Fotografías de las calles a intervenir

Calle Pastor Pouriet, Sector Bella Vista (Villa Cerro) adjuntamos imágenes conforme al levantamiento realizado.

*Valida y aprueba los datos suministrados,*



Firma y sello  
Alcaldía de Higüey, La Altagracia.







AYUNTAMIENTO DEL MUNICIPIO HIGÜEY  
 PROVINCIA LA ALTAGRACIA  
 DEPARTAMENTO CONSTRUCCIONES DE OBRAS MUNICIPALES

Fecha de Creación: lunes, 14 de marzo de 2022  
 Preparado por: Ing. Mariela Del Rosario

OBRA: **ACERAS Y CONTENES**  
 UBICACION: **CALLE PASTOR POUERIET, VILLA VISTA, VILLA CERRO.**

REF.	DESCRIPCION		CANT.	UNID.	PRECIO U.	VALOR	%
<b>DESCRIPCION</b>							
<b>A</b>	<b>1.000</b>	<b>TRABAJOS PRELIMINARES</b>					
A	1.001	LETRERO HABLADOR	1.00	UND	7,500.00	\$7,500.00	
A	1.001	LIMPIEZA INICIAL	2.00	HRS	2,500.00	\$5,000.00	
						\$12,500.00	
<b>B</b>	<b>2.000</b>	<b>MOVIMIENTO DE TIERRA</b>					
B	2.001	RELLENO COMPACTADO 0.25 MTS	49.20	M3	800.00	\$39,360.00	
						\$39,360.00	
<b>C</b>	<b>3.000</b>	<b>ACERAS Y CONTENES</b>					
C	3.001	ACERAS	164.00	M2	819.67	\$134,425.88	
C	3.002	CONTENES	164.00	ML	865.00	\$141,660.00	
						\$276,285.88	
<b>SUB TOTAL GENERAL RD</b>						<b>\$328,145.88</b>	

<b>COSTOS INDIRECTOS</b>							
0.001	Beneficios	10.00	%	\$328,145.88	\$32,814.59		
0.002	Seguro y Fianza	4.50	%	\$328,145.88	\$14,766.56		
0.003	Plan De Retiro	1.00	%	\$328,145.88	\$3,281.46		
0.004	Codia	0.10	%	\$328,145.88	\$328.15		
0.005	Gastos Administrativos	2.00	%	\$328,145.88	\$6,562.92		
					\$57,753.67		

**TOTAL GENERAL**


**\$385,899.55**

*Mariela Del Rosario*  
 Preparado por: **Ing. Mariela Del Rosario**  
 Enc. Presupuestos

*Luis Rafael Medina*  
 Aprobado por: **Ing. Luis Rafael Medina**  
 Director De Obras Municipales



Conciliado con:  
 Contratista



HIGÜEY



HIGÜEY

**AYUNTAMIENTO MUNICIPIO HIGÜEY**  
PROVINCIA LA ALTAGRACIA, REP.DOM.

***OBRA: CONSTRUCCIÓN DE ACERAS Y CONTENES.***

***CALLE: PRINCIPAL, SECTOR ANAMELIA, MUNICIPIO DE  
HIGÜEY PROVINCIA LA ALTAGRACIA.***

***PRESUPUESTO: RD\$ 1,666,011.97.***

## 1) UBICACIÓN DEL PROYECTO

PROVINCIA: LA ALTAGRACIA

MUNICIPIO: HIGÜEY

DISTRITO MUNICIPAL: -

BARRIO Y/O SECTOR:

Sector Anamelia se encuentra ubicado en la parte Sur del Municipio de Higüey.

## 2) UNIDAD EJECUTORA ( Marque con una X)

- a. Gobierno Local
- b. Liga Municipal Dominicana

## 2- BREVE DESCRIPCIÓN DE LA OBRA ( Marque con una X)

### 2.1. Datos técnicos

Los datos requeridos en este numeral son para fines estadísticos. En el marco de este programa solo se contempla la construcción nueva de aceras y contenes, todas las obras de reparación, mejora y obras complementarias como badenes, imbornales, etc., corren con fondos del gobierno local.

- a. Reparación de aceras y contenes:
- b. Incluye demoliciones de tramos:
- c. Incluye badenes:
- d. Otros: Se contempla la construcción de aceras con ancho de 2.20m y contenes en la calle Principal, Sector Anamelia de esta ciudad de Higüey, ya que la misma no contaba con este servicio.

### 2.2. Nombre, tramos, longitud , ancho y datos georreferenciales de las aceras a intervenir

Tome en su celular la localización de cada inicio y fin, de cada uno de los tramos, y proceda a tabular las georreferencias. Puede auxiliarse de Google Maps.

HIGÜEY

TRAMOS	NOMBRE DE LA CALLE	INICIO		FINAL		ANCHO DE LA CALLE (m)	LONGITUD DE ACERAS (m)	TOTAL DE ACERAS (sumar ambos lados) (m2)	TOTAL DE CONTENES (sumar ambos lados) (m)
		LATITUD	LONGITUD D	LATITUD	LONGITUD				
Tramo A	Calle Principal (Sector Anamelia)	18°35'53.6" N	68°43'22.1" W			8 ml	106.4mL	234.08m2	106.4ML
Tramo B	Calle Principal (Sector Anamelia)					8 ml	112.96ML	248.51m2	112.9ML
Tramo C	Calle Principal (Sector Anamelia)			18°35'48.2"N	68°43'23.2" W	8 ml	160mL	507.87m2	160ML
Tramo D									
Tramo E									
Tramo F									
Tramo G									
Tramo H									
Tramo I									
Tramo J									
Tramo K									
Tramo L									
<b>TOTAL:</b>							<b>990.46 M2</b>	<b>379.3 ML</b>	

HIGÜEY

2.2 Entorno inmediato (Edificaciones existentes): Viviendas:

Escuelas: Comercio:

Cuartel Policial: Iglesias: Parques:  Canchas y/o Play:

Otros:

### 1- REFERENCIAS DEL SITIO


#### Fotografías de las calles a intervenir

Calle Principal, Sector Anamelia adjuntamos imágenes conforme al levantamiento realizado.

*Valida y aprueba los datos suministrados,*



Firma y sello  
Alcaldía de Higüey, La Altagracia.





AYUNTAMIENTO DEL MUNICIPIO HIGÜEY  
 PROVINCIA LA ALTAGRACIA  
 DEPARTAMENTO CONSTRUCCIONES DE OBRAS MUNICIPALES

Fecha de Creación: lunes, 14 de marzo de 2022

Preparado por: Ing. Mariela Del Rosario

OBRA: ACERAS Y CONTENES

UBICACION: PARQUE DE ANAMELIA

REF.	DESCRIPCION	CANT.	UNID.	PRECIO U.	VALOR	%
------	-------------	-------	-------	-----------	-------	---

DESCRIPCION

<b>A</b>	<b>1.000</b>	<b>TRABAJOS PRELIMINARES</b>				
A	1.001					
		1.00	UND	7,500.00	\$7,500.00	
A	1.002					
		1.00	PA	12,000.00	\$12,000.00	
					<b>\$19,500.00</b>	

<b>B</b>	<b>2.000</b>	<b>MOVIMIENTO DE TIERRA</b>				
B	2.001					
		321.54	M3	800.00	\$257,232.00	
					<b>\$257,232.00</b>	

<b>C</b>	<b>3.000</b>	<b>ACERAS Y CONTENES</b>				
C	3.001					
		990.46	M2	819.67	\$811,850.35	
C	3.002					
		379.30	ML	865.00	\$328,094.50	
					<b>\$1,139,944.85</b>	

SUB TOTAL GENERAL RD

**\$1,416,676.85**

COSTOS INDIRECTOS						
0.001	Beneficios	10.00	%	\$1,416,676.85	\$141,667.68	
0.002	Seguro y Fianza	4.50	%	\$1,416,676.85	\$63,750.46	
0.003	Plan De Retiro	1.00	%	\$1,416,676.85	\$14,166.77	
0.004	Codia	0.10	%	\$1,416,676.85	\$1,416.68	
0.005	Gastos Administrativos	2.00	%	\$1,416,676.85	\$28,333.54	
					<b>\$249,335.13</b>	

TOTAL GENERAL

**\$1,666,011.97**

*Mariela Del Rosario*  
 Preparado por: Ing. Mariela Del Rosario  
 Enc. Presupuestos

*Luis Rafael Medina*  
 Aprobado por: Ing. Luis Rafael Medina  
 Director De Obras Municipales

Conciliado con:  
 Contratista







HIGÜEY



HIGÜEY



Alcaldía de Higüey  
Gestión 2020-2024  
¡Trabajando Unidos!

**AYUNTAMIENTO MUNICIPIO HIGÜEY  
PROVINCIA LA ALTAGRACIA, REP.DOM.**

***OBRA: CONSTRUCCIÓN DE ACERAS Y CONTENES.***

***CALLE: EL BUEN PASTOR, SECTOR BRISAS DEL LLANO II,  
MUNICIPIO DE HIGÜEY PROVINCIA LA ALTAGRACIA.***

***PRESUPUESTO: RD\$ 1,259,342.91.***

## 1) UBICACIÓN DEL PROYECTO

PROVINCIA: LA ALTAGRACIA

MUNICIPIO: HIGÜEY

DISTRITO MUNICIPAL: -

BARRIO Y/O SECTOR:

Sector Brisas del Llano II se encuentra ubicado en la parte Oeste del Municipio de Higüey.

## 2) UNIDAD EJECUTORA ( Marque con una X)

- a. Gobierno Local
- b. Liga Municipal Dominicana

## 2- BREVE DESCRIPCIÓN DE LA OBRA ( Marque con una X)

### 2.1. Datos técnicos

Los datos requeridos en este numeral son para fines estadísticos. En el marco de este programa solo se contempla la construcción nueva de aceras y contenes, todas las obras de reparación, mejora y obras complementarias como badenes, imbornales, etc., corren con fondos del gobierno local.

- a. Reparación de aceras y contenes:
- b. Incluye demoliciones de tramos:
- c. Incluye badenes:
- d. Otros: Se contempla la construcción de aceras y contenes en la calle El Buen Pastor, Sector Brisas del Llano II de esta ciudad de Higüey, ya que la misma no contaba con este servicio.

### 2.2. Nombre, tramos, longitud, ancho y datos georreferenciales de las aceras a intervenir

Tome en su celular la localización de cada inicio y fin, de cada uno de los tramos, y proceda a tabular las georreferencias. Puede auxiliarse de Google Maps.

HIGÜEY

TRAMOS	NOMBRE DE LA CALLE	INICIO		FINAL		ANCHO DE LA CALLE (m)	LONGITUD DE ACERAS (m)	TOTAL DE ACERAS (sumar ambos lados) (m2)	TOTAL DE CONTENES (sumar ambos lados) (m)
		LATITUD	LONGITUD D	LATITUD	LONGITUD				
Tramo A	Calle El Buen Pastor (Brisas del Llano II)	18°37'53.9" N	68°44'25.9"W	18°37'48.7"N	68°44'32.3"W	7ML	273ML	546M2	546ML
Tramo B									
Tramo C									
Tramo D									
Tramo E									
Tramo F									
Tramo G									
Tramo H									
Tramo I									
Tramo J									
Tramo K									
Tramo L									
<b>TOTAL:</b>							546M2	546ml	

HIGÜEY

2.2 Entorno inmediato (Edificaciones existentes): Viviendas:  Escuelas: Comercio:  
Cuartel Policial: Iglesias: Parques: Canchas y/o Play: Otros:

**1- REFERENCIAS DEL SITIO**

**Fotografías de las calles a intervenir**

Calle El Buen Pastor, Sector Brisas del Llano adjuntamos imágenes conforme al levantamiento realizado.

**Valida y aprueba los datos suministrados,**



Firma y sello  
**Alcaldía de Higüey, La Altagracia.**



AYUNTAMIENTO DEL MUNICIPIO HIGÜEY  
 PROVINCIA LA ALTAGRACIA  
 DEPARTAMENTO CONSTRUCCIONES DE OBRAS MUNICIPALES

Fecha de Creación: jueves, 17 de marzo de 2022  
 Preparado por: Ing. Mariela Del Rosario

OBRA: ACERAS Y CONTENES  
 UBICACION: CALLE EL BUEN PASTOR, BRISAS DEL LLANO II.

REF.	DESCRIPCION	CANT.	UNID.	PRECIO U.	VALOR	%
<b>DESCRIPCION</b>						
A	1.000 TRABAJOS PRELIMINARES					
A	1.001 LETRERO HABLADOR	1.00	UND	7,500.00	\$7,500.00	
A	1.001 LIMPIEZA INICIAL	5.00	HRS	2,500.00	\$12,500.00	
					\$20,000.00	
B	2.000 MOVIMIENTO DE TIERRA					
B	2.001 RELLENO COMPACTADO 0.25 MTS	163.80	M3	800.00	\$131,040.00	
					\$131,040.00	
C	3.000 ACERAS Y CONTENES					
C	3.001 ACERAS	546.00	M2	819.67	\$447,539.82	
C	3.002 CONTENES	546.00	ML	865.00	\$472,290.00	
					\$919,829.82	
<b>SUB TOTAL GENERAL RD</b>					<b>\$1,070,869.82</b>	
<b>COSTOS INDIRECTOS</b>						
0.001	Beneficios	10.00	%	\$1,070,869.82	\$107,086.98	
0.002	Seguro y Fianza	4.50	%	\$1,070,869.82	\$48,189.14	
0.003	Plan De Retiro	1.00	%	\$1,070,869.82	\$10,708.70	
0.004	Codia	0.10	%	\$1,070,869.82	\$1,070.87	
0.005	Gastos Administrativos	2.00	%	\$1,070,869.82	\$21,417.40	
					\$188,473.09	

TOTAL GENERAL

\$1,259,342.91

*Mariela Del Rosario*  
 Preparado por: Ing. Mariela Del Rosario  
 Enc. Presupuestos

*Luis Rafael Medina*  
 Aprobado por: Ing. Luis Rafael Medina  
 Director de Obras Municipales



Conciliado con:  
 Contratista




HIGÜEY





HIGÜEY



HIGÜEY



Alcaldía de Higüey  
Gestión 2020-2024  
¡Trabajando Unidos!

**AYUNTAMIENTO MUNICIPIO HIGÜEY  
PROVINCIA LA ALTAGRACIA, REP.DOM.**

***OBRA: CONSTRUCCIÓN DE ACERAS Y CONTENES.***

***CALLE: SEGUNDA, SECTOR LA ALTAGRACIA, MUNICIPIO DE  
HIGÜEY PROVINCIA LA ALTAGRACIA.***

***PRESUPUESTO: RD\$ 1,372,124.77.***

## 1) UBICACIÓN DEL PROYECTO

PROVINCIA: LA ALTAGRACIA

MUNICIPIO: HIGÜEY

DISTRITO MUNICIPAL: -

BARRIO Y/O SECTOR:

Sector La Altagracia se encuentra ubicado en la parte Oeste del Municipio de Higüey.

## 2) UNIDAD EJECUTORA ( Marque con una X)

- a. Gobierno Local
- b. Liga Municipal Dominicana

## 2- BREVE DESCRIPCIÓN DE LA OBRA ( Marque con una X)

### 2.1. Datos técnicos

Los datos requeridos en este numeral son para fines estadísticos. En el marco de este programa solo se contempla la construcción nueva de aceras y contenes, todas las obras de reparación, mejora y obras complementarias como badenes, imbornales, etc., corren con fondos del gobierno local.

- a. Reparación de aceras y contenes:
- b. Incluye demoliciones de tramos:
- c. Incluye badenes:
- d. Otros: Se contempla la construcción de aceras y contenes en la calle Segunda, Sector La Altagracia de esta ciudad de Higüey, ya que la misma no contaba con este servicio.

### 2.2. Nombre, tramos, longitud , ancho y datos georreferenciales de las aceras a intervenir

Tome en su celular la localización de cada inicio y fin, de cada uno de los tramos, y proceda a tabular las georreferencias. Puede auxiliarse de Google Maps.

HIGÜEY

TRAMOS	NOMBRE DE LA CALLE	INICIO		FINAL		ANCHO DE LA CALLE (m)	LONGITUD DE ACERAS (m)	TOTAL DE ACERAS (sumar ambos lados) (m2)	TOTAL DE CONTENES (sumar ambos lados) (m)	
		LATITUD	LONGITU D	LATITUD	LONGITUD					
Tramo A	Calle Segunda (La Altigracia)	18°36'30.4" N	68°43'32.7" W	18°36'28.6" N	68°43'38.8" W	7 ml	314mL	628m2	628ml	
Tramo B										
Tramo C										
Tramo D										
Tramo E										
Tramo F										
Tramo G										
Tramo H										
Tramo I										
Tramo J										
Tramo K										
Tramo L										
<b>TOTAL:</b>									<b>628M2</b>	<b>628ml</b>

HIGÜEY

2.2 Entorno inmediato (Edificaciones existentes): Viviendas:  Escuelas: Comercio:  
Cuartel Policial: Iglesias: Parques: Canchas y/o Play: Otros:

**1- REFERENCIAS DEL SITIO**

**Fotografías de las calles a intervenir**

Calle Segunda, Sector La Altagracia adjuntamos imágenes conforme al levantamiento realizado.

*Valida y aprueba los datos suministrados,*



Firma y sello  
**Alcaldía de Higüey, La Altagracia.**



AYUNTAMIENTO DEL MUNICIPIO HIGÜEY  
PROVINCIA LA ALTAGRACIA  
DEPARTAMENTO CONSTRUCCIONES DE OBRAS MUNICIPALES

Fecha de Creación: Lunes, 14 de marzo de 2022  
Preparado por: Ing. Mariela Del Rosario

OBRA: **CONSTRUCCION DE ACERAS Y CONTENES**  
UBICACION: **URBANIZACION LA ALTAGRACIA CALLE SEGUNDA**

REF.	DESCRIPCION	CANT.	UNID.	PRECIO U.	VALOR	%
------	-------------	-------	-------	-----------	-------	---

**DESCRIPCION**

A	1.000	TRABAJOS PRELIMINARES				
A	1.001	LIMPIEZA CON EQUIPO Y BOTE	1.00	PA	9,500.00	\$9,500.00
A	1.002	LETRERO HABLADOR	1.00	UND	7,500.00	\$7,500.00
						\$17,000.00

B	2.000	MOVIMIENTO DE TIERRA				
B	2.001	RELLENO COMPACTADO 0.30 MTS	108.00	M3	850.00	\$91,800.00
						\$91,800.00

C	3.000	ACERAS Y CONTENES				
C	3.001	ACERAS	628.00	M2	819.67	\$514,752.76
C	3.002	CONTENES	628.00	ML	865.00	\$543,220.00
						\$1,057,972.76

**SUB TOTAL GENERAL RD**

**\$1,166,772.76**

COSTOS INDIRECTOS						
0.001	Beneficios	10.00	%	\$1,166,772.76	\$116,677.28	
0.002	Seguro y Fianza	4.50	%	\$1,166,772.76	\$52,504.77	
0.003	Plan De Retiro	1.00	%	\$1,166,772.76	\$11,667.73	
0.004	Codia	0.10	%	\$1,166,772.76	\$1,166.77	
0.005	Gastos Administrativos	2.00	%	\$1,166,772.76	\$23,335.46	
						\$205,352.01

**TOTAL GENERAL**

**\$1,372,124.77**

*Mariela Del Rosario*  
**Preparado por: Ing. Mariela Del Rosario**  
Enc. Presupuestos

*Luis Rafael Medina*  
**Aprobado por: Ing. Luis Rafael Medina**  
Enc. Depto. Const. De Obras Municipales




**Conciliado con:**  
Contratista



HIGÜEY





HIGÜEY



Alcaldía de Higüey  
Gestión 2020-2024  
¡Trabajando Unidos!

**AYUNTAMIENTO MUNICIPIO HIGÜEY**  
**PROVINCIA LA ALTAGRACIA, REP.DOM.**

***OBRA: CONSTRUCCIÓN DE ACERAS Y CONTENES.***

***CALLE: LA ANTENA, SECTOR SAN PEDRO, MUNICIPIO DE  
HIGÜEY PROVINCIA LA ALTAGRACIA.***

***PRESUPUESTO: RD\$ 2,369,637.48.***

## 1) UBICACIÓN DEL PROYECTO

PROVINCIA: LA ALTAGRACIA

MUNICIPIO: HIGÜEY

DISTRITO MUNICIPAL: -

BARRIO Y/O SECTOR:

Sector San Pedro se encuentra ubicado en la parte Oeste del Municipio de Higüey.

## 2) UNIDAD EJECUTORA ( Marque con una X)

- a. Gobierno Local
- b. Liga Municipal Dominicana

## 2- BREVE DESCRIPCIÓN DE LA OBRA ( Marque con una X)

### 2.1. Datos técnicos

Los datos requeridos en este numeral son para fines estadísticos. En el marco de este programa solo se contempla la construcción nueva de aceras y contenes, todas las obras de reparación, mejora y obras complementarias como badenes, imbornales, etc., corren con fondos del gobierno local.

- a. Reparación de aceras y contenes:
- b. Incluye demoliciones de tramos:
- c. Incluye badenes:
- d. Otros: Se contempla la construcción de aceras y contenes en la calle La Antena, Sector San Pedro esta ciudad de Higüey, ya que la misma no contaba con este servicio.

### 2.2. Nombre, tramos, longitud , ancho y datos georreferenciales de las aceras a intervenir

Tome en su celular la localización de cada inicio y fin, de cada uno de los tramos, y proceda a tabular las georreferencias. Puede auxiliarse de Google Maps.

HIGÜEY

TRAMOS	NOMBRE DE LA CALLE	INICIO		FINAL		ANCHO DE LA CALLE (m)	LONGITUD DE ACERAS (m)	TOTAL DE ACERAS (sumar ambos lados) (m2)	TOTAL DE CONTENES (sumar ambos lados) (m)	
		LATITUD	LONGITU D	LATITUD	LONGITUD					
Tramo A	Calle La Antenena San Pedro	18°36'58.5" N	68°44'41.2" W			7 ml	128.5mL	257m2	257ml	
Tramo B	Calle La Antenena San Pedro	-	-	-	-	7 ml	125mL	250m2	250ml	
Tramo C	Calle La Antenena San Pedro	-	-	-	-	7 ml	47.5mL	95m2	95ml	
Tramo D	Calle La Antenena San Pedro	-	-	-	-	7 ml	97.6mL	195.2m2	195.2ml	
Tramo E	Calle La Antenena San Pedro	-	-	-	-	7 ml	49.8mL	99.6m2	99.6ml	
Tramo F	Calle La Antenena San Pedro			18°37'00.3" N	68°44'24.8" W	7 ml	70mL	140m2	140ml	
Tramo G										
Tramo H										
Tramo I										
Tramo J										
<b>TOTAL:</b>							<b>1,036.8M2</b>	<b>1,036.8ML</b>		

HIGÜEY

Alcaldía de Higüey, La Altagracia.

Firma y sello



Handwritten signature in blue ink.

Valida y aprueba los datos suministrados,

1- REFERENCIAS DEL SITIO

Fotografías de las calles a intervenir

Calle La Antena, Sector San Pedro adjuntamos imágenes conforme al levantamiento realizado.

2.2 Entorno inmediato (Edificaciones existentes): Viviendas:  Escuelas:  Comercio:  Cuartel Policial:  Iglesias:  Parques:  Canchas y/o Play:  Otros:



AYUNTAMIENTO DEL MUNICIPIO HIGÜEY  
 PROVINCIA LA ALTAGRACIA  
 DEPARTAMENTO CONSTRUCCIONES DE OBRAS MUNICIPALES

Preparado por: Ing. Mariela Del Rosario  
 Fecha de Creación: Lunes, 14 de marzo de 2022

OBRA: ACERAS Y CONTENES  
 UBICACION: CALLE LA ANTENA, BARRIO SAN PEDRO.

REF.	DESCRIPCION	CANT.	UNID.	PRECIO U.	VALOR	%
------	-------------	-------	-------	-----------	-------	---

A	1.001 LETRERO HABLADOR	1.00	UND	7,500.00	\$7,500.00	
A	1.002 LIMPIEZA INICIAL	1.00	PA	12,000.00	\$12,000.00	
					\$19,500.00	

B	2.000 MOVIMIENTO DE TIERRA					
B	2.001 RELLENO COMPACTADO 0.15 MTS	311.04	M3	800.00	\$248,832.00	
					\$248,832.00	

C	3.000 ACERAS Y CONTENES					
C	3.001 ACERAS	1,036.80	M2	819.67	\$849,833.86	
C	3.002 CONTENES	1,036.80	ML	865.00	\$896,632.00	
					\$1,746,465.86	

SUB TOTAL GENERAL RD **\$2,014,997.86**

	COSTOS INDIRECTOS					
0.001	Beneficios	10.00	%	\$2,014,997.86	\$201,499.79	
0.002	Seguro y Fianza	4.50	%	\$2,014,997.86	\$90,674.90	
0.003	Plan De Retiro	1.00	%	\$2,014,997.86	\$20,149.98	
0.004	Cofia	0.10	%	\$2,014,997.86	\$2,015.00	
0.005	Gastos Administrativos	2.00	%	\$2,014,997.86	\$40,299.96	
					\$354,639.62	

TOTAL GENERAL


Preparado por: Ing. Mariela Del Rosario  
 Enc. Presupuestos

Aprobado por: Ing. Luis Rafael Medina  
 Director De Obras Municipales

\$2,369,637.48



Concluido con:  
 Contrata



HIGÜEY



HIGÜEY





HIGUEY



HIGUEY

**PRESUPUESTO: RDS 704,386.13.**

**CALLE: MANUELA DIEZ, SECTOR JUAN PABLO DUARTE,  
MUNICIPIO DE HIGÜEY PROVINCIA LA ALTAGRACIA.**

**OBRA: CONSTRUCCIÓN DE ACERAS Y CONTENES.**

**AYUNTAMIENTO MUNICIPIO HIGÜEY  
PROVINCIA LA ALTAGRACIA, REP. DOM.**



**1) UBICACIÓN DEL PROYECTO**

PROVINCIA: LA ALTAGRACIA

MUNICIPIO: HIGÜEY

DISTRITO MUNICIPAL: -

BARRIO Y/O SECTOR:

Sector Juan Pablo Duarte , se encuentra ubicado en la parte Sur del Municipio de Higüey.

**2) UNIDAD EJECUTORA ( Marque con una X)**

- a.  Gobierno Local
- b.  Liga Municipal Dominicana

**2- BREVE DESCRIPCIÓN DE LA OBRA ( Marque con una X)**

**2.1. Datos técnicos**

Los datos requeridos en este numeral son para fines estadísticos. En el marco de este programa solo se contempla la construcción nueva de aceras y contenes, todas las obras de reparación, mejora y obras complementarias como badenes, imbornales, etc., corren con fondos del gobierno local.

- a.  Reparación de aceras y contenes:
- b.  Incluye demoliciones de tramos:
- c.  Incluye badenes:

d.  Otros: Se contempla la construcción de aceras y contenes en la calle Manuela Díez, Sector Juan Pablo Duarte de esta ciudad de Higüey, ya que presenta dificultad para el acceso de los estudiantes al recinto escolar.

**2.2. Nombre, tramos, longitud , ancho y datos georreferenciales de las aceras a intervenir**

Tomar en su celular la localización de cada inicio y fin, de cada uno de los tramos, y proceder a tabular las georreferencias. Puede auxiliarse de Google Maps.

TRAMOS	NOMBRE DE LA CALLE	INICIO		FINAL		ANCHO DE LA CALLE (m)	LONGITUD DE ACERAS (m)	TOTAL DE ACERAS (sumar ambos lados) (m <sup>2</sup> )	TOTAL DE CONTENES (sumar ambos lados) (m)	
		LATITUD	LONGITU D	LATITUD	LONGITUD					
Tramo A	Calle Manuel Diez	18°36'09.8" N	68°42'31.7" W	18°36'09.8" N	68°42'37.3" W	7.5ml	136ml	272m <sup>2</sup>	340ml	
Tramo B										
Tramo C										
Tramo D										
Tramo E										
Tramo F										
Tramo G										
Tramo H										
Tramo I										
Tramo J										
Tramo K										
Tramo L										
<b>TOTAL:</b>							272 M <sup>2</sup>	340 ML		

HIGÜEY

Firma y sello  
Alcaldía de Higüey, La Altagracia.



*[Handwritten signature]*

Valida y aprueba los datos suministrados,

1- REFERENCIAS DEL SITIO

Fotografías de las calles a intervenir

Calle Manuela Diez, Sector Juan Pablo Duarte adjuntamos imágenes conforme al levantamiento realizado.

- 2.2 Entorno inmediato (Edificaciones existentes): Viviendas:  Escuelas:  Comercio:
- Quartel Policial: \_\_\_\_\_ Iglesias: \_\_\_\_\_ Parques: \_\_\_\_\_ Canchas y/o Play: \_\_\_\_\_ Otros: \_\_\_\_\_



AYUNTAMIENTO DEL MUNICIPIO HIGÜEY  
PROVINCIA LA ALTAGRACIA

DEPARTAMENTO CONSTRUCCIONES DE OBRAS MUNICIPALES

ORRA: ACERAS Y CONTENES

UBICACION: CALLE MANUELA DIEZ (LICEO DE LA ZONA)

REF.	DESCRIPCION	CANT.	UNID.	PRECIO U.	VALOR	%
------	-------------	-------	-------	-----------	-------	---

A	1.008 TRABAJOS PRELIMINARES	1.00	UND	7,500.00	\$7,500.00	
A	1.001 LETRERO HABLADOR	1.00	PA	9,500.00	\$9,500.00	
A	1.002 LIMPIEZA INICIAL	1.00	PA	17,000.00	\$17,000.00	

B	2.000 MOVIMIENTO DE TIERRA					
B	2.001 RELLENO COMPACTADO 0.15 MTS	85.00	M3	800.00	\$68,000.00	

C	3.000 ACERAS Y CONTENES					
C	3.001 ACERAS	272.00	M2	865.00	\$235,280.00	
C	3.002 CONTENES	340.00	ML	819.67	\$278,687.80	

SUB TOTAL GENERAL RD **\$598,967.80**

COSTOS INDIRECTOS	Beneficios	Seguro y Fianza	Plan De Retiro	Codia	Gastos Administrativos
0.001	10.00 %	4.50 %	1.00 %	0.10 %	2.00 %
0.002	\$598,967.80	\$598,967.80	\$598,967.80	\$598,967.80	\$598,967.80
0.003	\$26,953.55	\$26,953.55	\$5,989.68	\$598.97	\$11,979.36
0.004	\$105,418.33				

TOTAL GENERAL

**\$704,386.13**

*Preparado por: Ing. Mariela Del Rosario*  
Enc. Presupuestos

Concedido con:  
Contratista

*Aprobado por: Ing. Luis Rafael Medina*  
Enc. Depto. Const. De Obras Municipales



Fecha de Creación: Jueves, 24 de febrero de 2022  
Preparado por: Ing. Mariela Del Rosario



HIGUEY





HIGÜEY



HIGUEY