

**PROGRAMA DE APOYO A LOS GOBIERNOS LOCALES  
PARA OBRAS DE INFRAESTRUCTURAS DE  
COMPETENCIAS MUNICIPALES**

---

**ULTIMO INFORMES DE PROYECTOS (ACERAS Y CONTENES)**

**1- UBICACIÓN DEL PROYECTO**

PROVINCIA: La Vega

MUNICIPIO: Constanza

DISTRITO MUNICIPAL: La Sabina

BARRIO Y/O SECTOR:

**COLONIA HUNGARA Y CAÑADA SECA**

**2- UNIDAD EJECUTORA ( Marque con una X)**

- a. Gobierno Local
- b. Liga Municipal Dominicana
- c. Contratista

Nombre: Arturo Morla Susaña RNC: 023-0143099-3



*12/10/2023*

3-

**BREVE DESCRIPCIÓN DE LA OBRA ( Marque con una X)**

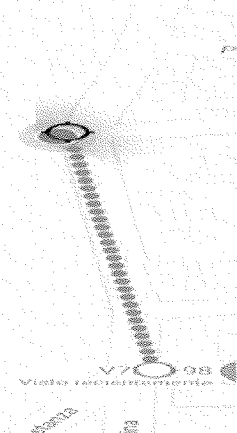

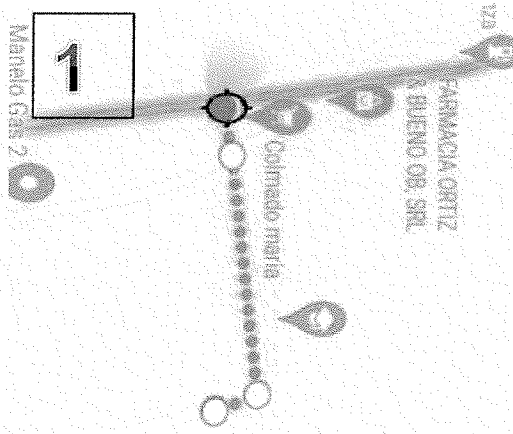
- a. Reparación de aceras y contenes:
- b. Incluye demoliciones de tramos:
- c. Incluye badenes:
- d. Otros: \_\_\_\_\_

**4- LOCALIZACION DEL PROYECTO**

Localización de cada inicio y fin, de cada uno de los tramos, y proceda a tabular las georreferencias. Puede auxiliarse de Google Maps.

INICIO		FINAL	
LATITUD	LONGITUD	LATITUD	LONGITUD
18.914969	70.704673	18.912173	70.706032

INICIO		FINAL	
LATITUD	LONGITUD	LATITUD	LONGITUD
18,8911280	70,7141776	18.891694	70.713500




Calle la cerca de la sabina, trabajo realizado ambos lados de la calle, con una longitud de 1,163 metros lineal de contenes y 648 metros lineales de aceras.



Calle la sabina trabajo realizado un solo lado de la calle, con una longitud de 97 metros lineal de contenes y 97 metros lineales de aceras.

TRAMOS	NOMBRE DE LA CALLE	INICIO		FINAL		ANCHO DE LA CALLE (m)	LONGITUD DE ACERAS (m)	ANCHO DE LA ACERA (m)	TOTAL DE ACERAS (sumar ambos lados) (m2)	TOTAL DE CONTENES (sumar ambos lados) (m)
		LACTITUD	LONGITUD	LACTITUD	LONGITUD					
Tramo A	Cerca de la Sabina	18.914969	70.704673	18.912173	70.706032	6.5m	390m	0.8M	648	1,163
Tramo B										
Tramo C	Calle la Sabina	18.8911280	70,7141776	18.891694	70.713500	7M	97M	1M	97M	97M
Tramo D										
Tramo E										
Tramo F										
Tramo G										
Tramo H										
Tramo I										
Tramo J										
Tramo K										
Tramo L										



Anexo:

**FOTOS**

