

**LIGA MUNICIPAL  
— DOMINICANA —**

Santo Domingo, D.N.  
22 de septiembre de 2023

Al: Ingeniero  
**Valentín Santos García**  
Subsecretario Apoyo Municipal de Obras Públicas, Planeamiento y  
Ordenamiento Territorial  
Su Despacho-

Vía: Ingeniero  
**Nelson D. Peña Luna**  
Director Asesoría Construcciones Municipales  
Su Despacho


Asunto: **Remisión de informe de cierre de ejecución de Arroyo Al Medio**

En la visita técnica realizada el 04 de febrero de 2022 se validó la ejecución de 701.01 metros cuadrados de aceras y 3,196.20 metros lineales de contenes, con la asignación del 1er y 2do componente del Programa de Aceras y Contenes, en el marco del “Programa de Apoyo a los Gobiernos Locales”.

La supervisión externa ha validado la ejecución de 1,424.6 metros cuadrados de aceras, con los fondos de la asignación del 3er componente del referido programa.

Mediante el presente informe se da constancia de que se ha ejecutado 2,125.61 metros cuadrados de aceras y 3,196.20 metros lineales de contenes, por lo que con este metraje alcanzado el gobierno local ha cumplido con la cantidad de trabajo requerido a realizar con su asignación de fondos lo que corresponde al 100% o más de los fondos asignados para este territorio.

Para su conocimiento y fines de lugar,

  
**Stephany Castro de la Cruz**  
Ingeniera Civil  
Dirección Asesoría Construcciones Municipales



# LIGA MUNICIPAL - DOMINICANA -

SUBSECRETARÍA DE APOYO MUNICIPAL, OBRAS PÚBLICAS, PLANEAMIENTO Y ORDENAMIENTO TERRITORIAL

## INFORME DE CIERRE DE EJECUCIÓN

**CODIGO:** 140104

**REGIÓN:** CIBAO NORDESTE

**PROVINCIA:** MARÍA TRINIDAD SÁNCHEZ

**MUNICIPIO:** NAGUA

**DISTRITO MUNICIPAL:** ARROYO AL MEDIO

**FECHA DE VISITA TÉCNICA:** 4 de octubre de 2022

1. Arq. Zunilda Del Rosario

2. Ing. Félix Tavárez

TRAMOS	NOMBRE DE LA CALLE	LONGITUD DE ACERAS (m)	ANCHO DE ACERAS (m)	CANTIDAD DE LADOS CON ACERAS	LONGITUD CONTENES (m)	CANTIDAD DE LADOS CON CONTENES	TOTAL DE ACERAS (m2)	TOTAL DE CONTENES (m)
TRAMO A	C/A				89.00	1		89
TRAMO B	C/B				69.00	1		69
TRAMO C	C/C				152.30			
TRAMO D	C/D				90.00	1		90
TRAMO E	C/E	42.20	1.00	1	84	1	42.2	84
TRAMO F	C/F	58.60	1.00	1	156.4	1	58.6	156.4
TRAMO G	C/G	9.00	1.00	1	23	1	9	23
TRAMO H	C/H				240	1		240
TRAMO I	C/I				304	1		304
TRAMO J	C/J				252.6	1		252.6
TRAMO K	C/K				52	1		52
TRAMO L	C/L				253.3	1		253.3
TRAMO M	El Chucho de Drago				384.4	1		384.4
TRAMO N	D/ Duficil				186.4	1		186.4
TRAMO O	Otra calle				90	1		90
TRAMO P	Calle perpendicular				164.2	1		164.2
TRAMO Q	Paraje Villa Alegre, Calle principal	136.86	1.00	1	145.6	1	136.86	145.6
TRAMO R	C/R	359.95	1.00	1	322.2	1	359.95	322.2
TRAMO S	C/S	94.40	1.00	1	106.7	1	94.4	106.7
TRAMO T	Calle de escuela villa alegre				183.4	1		183.4
<b>Total</b>							<b>701.01</b>	<b>3196.20</b>


### AVANCE DE EJECUCIÓN DE OBRA

Monto asignado RD\$ 3,738,509.15

Monto desembolsado RD\$ 3,738,509.16 (100%)

Avance de obra 253.78%





# LIGA MUNICIPAL — DOMINICANA —

SUBSECRETARÍA DE APOYO MUNICIPAL, OBRAS PÚBLICAS, PLANEAMIENTO Y ORDENAMIENTO TERRITORIAL

REGIÓN: CIBAO NORDESTE

FECHA DE VISITA TÉCNICA: 4 de octubre de 2022

PROVINCIA: MARÍA TRINIDAD SÁNCHEZ

MUNICIPIO: NAGUA

DISTRITO MUNICIPAL: ARROYO AL MEDIO


## INFORME DE CIERRE DE EJECUCIÓN


Mediante el presente informe se da constancia que el Gobierno Local ha ejecutado 701.01 metros cuadrados de aceras y 3,196.20 metros lineales de contén, y se valida que se ha ejecutado el 100% o más en volumetría según la proyección estimada.

## NOTAS


1. La construcción de aceras y contenes se visualizan con buena calidad.
2. Este replanteo fue bajo el criterio contemplado y con las dimensiones operacionales.

## IMÁGENES





# LIGA MUNICIPAL — DOMINICANA —



Suministra los datos de este reporte,

  
ARQ. ZUNILDA DEL ROSARIO  
Técnico

  
ING. FÉLIX TAVÁREZ  
Técnico





1067

## PROGRAMA DE APOYO A LOS GOBIERNOS LOCALES PARA OBRAS DE INFRAESTRUCTURAS DE COMPETENCIAS MUNICIPALES

---

3ER COMPONENTE

### REPORTES DE CIERRE DE OBRA (ACERAS Y CONTENES)

#### 1- UBICACIÓN DEL PROYECTO

PROVINCIA: MARIA TRINIDAD SANCHEZ

MUNICIPIO: NAGUA

DISTRITO MUNICIPAL: ARROYO AL MEDIO

BARRIO Y/O SECTOR:

EL YAYAL, VILLA PROGRESO Y EL DRAGO

#### 2- UNIDAD EJECUTORA ( Marque con una X)

- a. Gobierno Local
- b. Contratista

Razón Social: JUNTA DISTRITAL ARROYO AL MEDIO

RNC ó Cédula: 430-05869-6

#### 3- BREVE DESCRIPCIÓN DE LA OBRA ( Marque con una X)

- a. Reparación de aceras y contenes:
- b. Incluye demoliciones de tramos:
- c. Incluye badenes:
- d. Otros:

CONSTRUCCION DE ACERAS

#### 4- LOCALIZACIÓN DEL PROYECTO

Localización de cada inicio y fin, de cada uno de los tramos, y proceda a tabular las georreferencias. Puede auxiliarse de Google Maps

**5- OBSERVACIONES Y RECOMENDACIONES**

Con aporte del 3<sup>er</sup> componente solo construcción aceros ya que con los aportes anteriores se hicieron contenes

**6- FOTOGRAFÍAS DE LAS CALLES A INTERVENIR**


Anexar imágenes de las obras.

*Suministra los datos de este reporte el Supervisor,*

**NOMBRE COMPLETO:** JULIO CESAR MUÑOZ MINIER  
**FIRMA:**   
**CÉDULA:** 0560014007-2  
**CODIA:** 8831  
**FECHA DE LA VISITA TÉCNICA:** 30/08/2023

*Valida y aprueba los datos suministrados,*





Firma y sello  
Junta Distrital o Alcaldía Municipal



