



**LIGA MUNICIPAL
DOMINICANA**

Santo Domingo, D.N.
07 de julio de 2023

Al: Ingeniero
Valentín Santos García
Subsecretario Apoyo Municipal de Obras Públicas, Planeamiento y
Ordenamiento Territorial
Su Despacho-

Vía: Ingeniero
Nelson D. Peña Luna
Director Asesoría Construcciones Municipales
Su Despacho


Asunto: **Remisión de informe de cierre de ejecución de Monte Cristi**


En la visita técnica realizada el 02 de marzo del 2023 se validó la ejecución de 3,428 metros lineales de contenes, con la asignación del 1er y 2do componente del Programa de Aceras y Contenes, en el marco del “Programa de Apoyo a los Gobiernos Locales”.

La supervisión externa ha validado la ejecución de 1,000 metros lineales de contenes con los fondos de la asignación del 3er componente del referido programa.

Mediante el presente informe se da constancia de que se ha ejecutado 4,428 metros lineales de contenes, por lo que con este metraje alcanzado el gobierno local ha cumplido con la cantidad de trabajo requerido a realizar con su asignación de fondos lo que corresponde al 100% o más de los fondos asignados para este territorio.

Para su conocimiento y fines de lugar,


Stephany Castro de la Cruz
Ingeniera Civil
Dirección Asesoría Construcciones Municipales



LIGA MUNICIPAL - DOMINICANA -

SUBSECRETARÍA DE APOYO MUNICIPAL, OBRAS PÚBLICAS, PLANEAMIENTO Y ORDENAMIENTO TERRITORIAL INFORME DE CIERRE DE EJECUCIÓN

CODIGO: 150101

REGIÓN: CIBAO NOROESTE

PROVINCIA: MONTE CRISTI

MUNICIPIO: MONTE CRISTI


DISTRITO MUNICIPAL: -

FECHA DE VISITA TÉCNICA: 2 de marzo de 2023

1. Ing. Ana Indhira Ramírez

2. Arq. Keilin Mora

TRAMOS	NOMBRE DE LA CALLE	LONGITUD DE ACERAS (m)	ANCHO DE ACERAS (m)	CANTIDAD DE LADOS CON ACERAS	LONGITUD CONTENES (m)	CANTIDAD DE LADOS CON CONTENES	TOTAL DE ACERAS (m ²)	TOTAL DE CONTENES (m)
TRAMO A	SECTOR LAS FLORES CALLE JOSE CABRERA				65.30	2		130.6
TRAMO B	CALLE PERPENDICULAR A LA JOSE CABRERA				141.90	2		283.8
TRAMO C	BATEY WALTERIO				221.90	1		221.9
TRAMO D	BATEY MAGUACA				105.10	2		210.2
TRAMO E	CALLE PRINCIPAL DEL MAGUACA				45.5	1		45.5
TRAMO F	BATEY MADRE				199.55	2		399.1
TRAMO G	SECTOR LA REFINERIA CALLE PRINCIPAL				163.45	2		326.9
TRAMO H	CALLE PLAY				88.5	1		88.5
TRAMO I	LATERAL DERECHO DEL PLAY				105.5	2		211
TRAMO J	LATERAL DERECHO DEL PLAY				15.5	1		15.5
TRAMO CU	LATERAL DERECHO DEL PLAY				50.7	2		101.4
TRAMO CV	PARTE ATRÁS DEL PLAY				12.7	1		12.7
TRAMO CW	PARTE ATRÁS DEL PLAY				172.4	1		172.4
TRAMO CX	PARTE ATRÁS DEL PLAY				52.6	2		105.2
TRAMO CY	LATERAL IZQUIERDA DEL PLAY				94	1		94
TRAMO CZ	LATERAL IZQUIERDA DEL PLAY				97	1		97
TRAMO DA	BATEY MADRE - LATERAL DERECHO DEL PLAY				145	2		290



**LIGA MUNICIPAL
— DOMINICANA —**

TRAMOS	NOMBRE DE LA CALLE	LONGITUD DE ACERAS (m)	ANCHO DE ACERAS (m)	CANTIDAD DE LADOS CON ACERAS	LONGITUD CONTENES (m)	CANTIDAD DE LADOS CON CONTENES	TOTAL DE ACERAS (m2)	TOTAL DE CONTENES (m)
TRAMO DB	PARTE ATRÁS DEL PLAY				92.3	2		184.6
TRAMO DC	PARTE ATRÁS DEL PLAY				18.4	1		18.4
TRAMO DD	LATERAL IZQUIERDA DEL PLAY				143.5	2		287
TRAMO DE	CALLE PRINCIPAL				132.9	1		132.9
TRAMO DF								
TRAMO DG								
TRAMO DH								
TRAMO DI								
TRAMO DJ								
TRAMO DK								
Total							0.00	3428.60

AVANCE DE EJECUCIÓN DE OBRA

Monto asignado RD\$ 5,279,320.76
Monto desembolsado RD\$ 5,279,320.77 (100%)
Avance de obra 163.80%



LIGA MUNICIPAL — DOMINICANA —

SUBSECRETARÍA DE APOYO MUNICIPAL, OBRAS PÚBLICAS, PLANEAMIENTO Y ORDENAMIENTO TERRITORIAL

REGIÓN: CIBAO NOROESTE

FECHA DE VISITA TÉCNICA: 2 de marzo de 2023

PROVINCIA: MONTE CRISTI

MUNICIPIO: MONTE CRISTI

DISTRITO MUNICIPAL: -


INFORME DE CIERRE DE EJECUCIÓN

Mediante el presente informe se da constancia que el Gobierno Local ha ejecutado .00 metros cuadrados de aceras y 3,428.60 metros lineales de contén, y se valida que se ha ejecutado el 100% o más en volumetría según la proyección estimada.

NOTAS


1. Este municipio esta construyendo por contrato.
2. Al momento del levantamiento estuvo presente alcalde Sr. Rafael Jesus Jerez y el ing contratista de la obras.
3. Las plantilla estan conforme a lo establecido en el programa.

IMÁGENES







LIGA MUNICIPAL — DOMINICANA —



Suministra los datos de este reporte,


ING. ANA INDIRA RÁMIREZ

Técnico


ARQ. KEILIN MORA

Técnico





LIGA MUNICIPAL
— DOMINICANA —

PROGRAMA DE APOYO A LOS GOBIERNOS LOCALES PARA OBRAS DE
INFRAESTRUCTURAS DE COMPETENCIAS MUNICIPALES

3ER COMPONENTE

REPORTES DE CIERRE DE OBRA (ACERAS Y CONTENES)

1- UBICACIÓN DEL PROYECTO

PROVINCIA: MONTE CRISTI

MUNICIPIO: MONTE CRISTI

DISTRITO MUNICIPAL:

BARRIO Y/O SECTOR:

GUATAPANAL, FRANCISCO JAVIER

2- UNIDAD EJECUTORA (Marque con una X)

a. Gobierno Local

b. Contratista

Razón Social: AYUNTAMIENTO MONTE CRISTI

RNC ó Cédula: 408-00002-3

3- BREVE DESCRIPCIÓN DE LA OBRA (Marque con una X)

a. Reparación de aceras y contenes: X

b. Incluye demoliciones de tramos: X

c. Incluye badenes:


d. Otros:

CONSTRUCCION DE ACERAS Y CONTENES


4- LOCALIZACIÓN DEL PROYECTO

Localización de cada inicio y fin, de cada uno de los tramos, y proceda a tabular las georreferencias.
Puede auxiliarse de Google Maps

TRAMOS	NOMBRE DE LA CALLE	INICIO		FINAL		LONGITUD DE ACERAS (m)	ANCHO DE LA ACERA (m)	LONGITUD DE CONTENES (m)	TOTAL DE ACERAS (sumar ambos lados) (m2)	TOTAL DE CONTENES (sumar ambos lados) (m)
		LATITUD	LONGITUD	LATITUD	LONGITUD					
Tramo A	Guatemala	19.8557678	-71.6357174	19.8559657	-71.636651	-	-	67.8	-	67.8
Tramo B	Guatemala	19.856031	-71.636090	19.856140	-71.63683	-	-	55.6	-	55.6
Tramo C	Guatemala	19.855738	-71.63747	19.855700	-71.636684	-	-	66.7	-	66.7
Tramo D	Guatemala	19.855776	-71.636665	19.855977	-71.636007	-	-	74.9	-	74.9
Tramo E	Guatemala	19.855977	-71.636007	19.855377	-71.635854	-	-	69.4	-	69.4
Tramo F	Guatemala	19.856057	-71.635871	19.855413	-71.638734	-	-	71.5	-	71.5
Tramo G	Guatemala	19.855062	-71.636975	19.855764	-71.636526	-	-	81.3	-	81.3
Tramo H	Guatemala	19.855669	-71.636472	19.855385	-71.635871	-	-	25	-	25
Tramo I	Guatemala	19.855355	-71.635726	19.854738	-71.635597	-	-	73	-	73
Tramo J	Guatemala	19.855213	-71.635857	19.854757	-71.635697	-	-	98.1	-	98.1
Tramo K	Guatemala	19.855312	-71.635857	19.854757	-71.635697	-	-	94	-	94
Tramo L	Guatemala	19.855309	-71.635857	19.855067	-71.636697	-	-	97	-	97



TRAMOS	NOMBRE DE LA CALLE	INICIO		FINAL		LONGITUD DE ACERAS (m)	ANCHO DE LA ACERA (m)	LONGITUD DE CONTENES (m)	TOTAL DE ACERAS (sumar ambos lados) (m2)	TOTAL DE CONTENES (sumar ambos lados) (m)
		LATITUD	LONGITUD	LATITUD	LONGITUD					
Tramo M	Francisco Javier	19.855589	-71.641067	19.856751	-71.641247	-	-	125.7	-	125.7
Tramo N										
Tramo O										
Tramo P										
Tramo Q										
Tramo R										
Tramo S										
Tramo T										
Tramo U										
Tramo V										
Tramo W										
Tramo X										



≈ 1,100 ML

5- OBSERVACIONES Y RECOMENDACIONES

Los contenes se ven muy bien
construidos.

6- FOTOGRAFÍAS DE LAS CALLES A INTERVENIR

Anexar imágenes de las obras.

Suministra los datos de este reporte el Supervisor,

NOMBRE COMPLETO:

Anthony Isidro Almonte Lopez.

CÉDULA:

094-0023263-4

CODIA:

43217

FECHA DE LA VISITA TÉCNICA:

29 de Junio del 2023.

Valida y aprueba los datos suministrados,

Leidy Almonte

Firma y sello

Junta Distrital ó Alcaldía Municipal

