



Ayuntamiento de Baní
;Una nueva visión!
RNC- 415-00012-4

ALCALDÍA

Baní, Prov. Peravia Rep. Dom;
11 de Marzo de 2022

Oficio No.17

AL : Señor
Ing. Valentín Santos García
Subsecretario de Apoyo Municipal de Obras
Publicas.

ASUNTO : Remisión Presupuesto

ANEXOS : Oficio No.0392 del Depto. De Planeamiento
Urbano.

Le remito muy Respetuosamente Oficio No.
0339 del Dpto. de Planeamiento Urbano donde nos solicitan las Fichas y los
Presupuestos para la Construcción de aceras y contenes, por la Liga
Municipal Dominicana (LMD).

Atentamente,

Ing. Santo Ramírez
Alcalde Municipal.





Ayuntamiento de Bani
¡Una nueva visión!

PLANEAMIENTO
URBANO

RNC- 415-00012-4

Bani, Provincia Peravia,
10 de Marzo del 2022.

Oficio No.0392/2022.-
Rem/Presupuesto.

Al : Señor
Santo Ramírez,
Alcalde Municipal,
Su Despacho._

Asunto : **Remisión Presupuesto.**

Muy respetuosamente, me dirijo a usted con el fin de remitirle el presupuesto para la construcción de nuevas aceras y contenes, por la Liga Municipal Dominicana (LMD), en diferentes sectores de esta ciudad Bani, Prov. Peravia, tales como:

- Altos De La Colina
- Brisas Del Norte
- Cañafistol
- El Llano
- Boca Canasta
- Santa Rosa
- Salinas
- Peravia
- Fundación De Peravia
- Villa Güera

Dirección de Planeamiento
Urbano del
Ayuntamiento de Bani

Atentamente,


Ing. Andres De Los Santos
Director Planeamiento Urbano

10/03/2022

IADS/LZ

C/ Sánchez, Esq., Mella, Bani, Provincia Peravia, Tel.: 809-346-4300 Ext: 224
E-MAIL: Planeamientourbanobani@gmail.com – planeamiento@alcaldiabani.com
WEB: AYUNTAMIENTOBANI.GOB.DO

ALTOS DE LAS COLINAS

1) UBICACIÓN DEL PROYECTO

PROVINCIA: PERAVIA

MUNICIPIO: BANÍ

DISTRITO MUNICIPAL:

BARRIO Y/O SECTOR: Altos de las Colinas

2) UNIDAD EJECUTORA (Marque con una X)

- a. Gobierno Local
- b. Liga Municipal Dominicana

3) BREVE DESCRIPCION DE LA OBRA (Marque con una X)

3.1. Datos técnicos

Los datos requeridos en este numeral son para fines estadísticos. En el marco de este programa solo se contempla la construcción nueva de aceras y contenes, todas las obras de reparación, mejora y obras complementarias como badenes, imbornales, etc., corren con fondos del gobierno local.

- a. Reparación de aceras y contenes:
- b. Incluye demoliciones de tramos:
- c. Incluye badenes:
- d. Otros: **ACONDICIONAMIENTO DE TERRENO CON MOTONIVELADORA**




3.2. Nombre, tramos, longitud, ancho y datos georreferenciales de las aceras a intervenir

| SECTOR | TRAMOS | NOMBRE DE LA CALLE | INICIO | | FINAL | | ANCHO DE LA CALLE (m) | LONGITUD DE ACERAS (m) | TOTAL DE ACERAS (sumar ambos lados)(m2) | TOTAL DE CONTENES (sumar ambos) |
|----------------------|---------|--------------------|------------|------------|------------|------------|-----------------------|------------------------|---|---------------------------------|
| | | | LATITUD | LONGITUD | LATITUD | LONGITUD | | | | |
| ALTOS DE LAS COLINAS | TRAMO A | CALLE #3 | 18°17'13"N | 70°20'53"W | 18°17'15"N | 70°20'55"W | 7.80 | 89.70 | 179.40 | 179.40 |
| | TRAMO B | CALLE #11 | 18°17'20"N | 70°20'52"W | 18°17'23"N | 70°20'52"W | 10.40 | 118.00 | 236.00 | 236.00 |
| | TRAMO C | CALLE SANTA CRUZ | 18°17'15"N | 70°20'56"W | 18°17'14"N | 70°21'01"W | 8.20 | 153.00 | 306.00 | 306.00 |
| | TRAMO D | CALLE PROYECTO | 18°17'18"N | 70°20'59"W | 18°17'15"N | 70°20'59"W | 8.00 | 77.50 | 155.00 | 155.00 |

3.3. Entorno inmediato (Especificaciones existentes): Viviendas: Escuelas:
Comercio: Cuartel Policial: Iglesias:
Parques: Canchas y/o Play: Otros:

4) REFERENCIAS DEL SITIO

Fotografías de las calles a intervenir



AYUNTAMIENTO MUNICIPAL DE BANI

OBRA: CONSTRUCCION DE ACERAS Y CONTENES EN EL SECTOR ALTOS DE LAS COLINAS

FECHA: MARZO 2022

| No. | DESCRIPCIÓN | CANTIDAD | UNIDAD | PRECIO | SUB.-TOTAL | TOTAL |
|----------|------------------------|----------|--------|----------|---------------|------------------------|
| 1 | PRELIMINARES | | | | | |
| 1.1 | Nivelación TOPOGRÁFICA | 876.83 | M2 | 35.00 | \$ 30,689.05 | |
| | | | | | | \$ 30,689.05 |
| 2 | HORMIGON ARMADO | | | | | |
| 2.1 | ACERA | 876.83 | M2 | 953.27 | \$ 835,855.73 | |
| 2.2 | CONTEN | 876.83 | ML | 1,070.89 | \$ 938,988.48 | |
| | | | | | | \$ 1,774,844.21 |
| 3 | LIMPIEZA | | | | | |
| 3.1 | LIMPIEZA FINAL | 1.00 | PA | 2,000.00 | \$ 2,000.00 | |
| | | | | | | \$ 2,000.00 |
| | | | | | TOTAL | \$ 1,807,533.26 |


ANGEL MAÑAN
 DIRECTOR OBRAS MUNICIPALES

PALOMA FRANJUL

| | | |
|-------------------------------------|------------|----------------------|
| SEGUROS Y FIANZAS | 3.50% | \$ 63,263.66 |
| TRANSPORTE | 1.00% | \$ 18,075.33 |
| PENSIONES Y JUBILACION | 1.00% | \$ 18,075.33 |
| CODIA | 0.10% | \$ 1,807.53 |
| GASTOS ADMINISTRATIVOS | 3.00% | \$ 54,226.00 |
| SUP. Y DIRECCIÓN. | 10.00% | \$ 180,753.33 |
| SUB.-TOTAL GASTOS INDIRECTOS | | \$ 336,201.19 |
| ITBIS DEL 10% | 18% | \$ 32,535.60 |

TOTAL GENERAL \$ 2,176,270.05

BOCA CANASTA

1) UBICACIÓN DEL PROYECTO

PROVINCIA: PERAVIA

MUNICIPIO: BANÍ

DISTRITO MUNICIPAL:

BARRIO Y/O SECTOR: Boca Canasta

2) UNIDAD EJECUTORA (Marque con una X)

a. Gobierno Local

b. Liga Municipal Dominicana

3) BREVE DESCRIPCION DE LA OBRA (Marque con una X)

3.1. Datos técnicos

Los datos requeridos en este numeral son para fines estadísticos. En el marco de este programa solo se contempla la construcción nueva de aceras y contenes, todas las obras de reparación, mejora y obras complementarias como badenes, imbornales, etc., corren con fondos del gobierno local.

a. Reparación de aceras y contenes:

b. Incluye demoliciones de tramos:

c. Incluye badenes:

d. Otros: **LIMPIEZA DE MALEZAS Y RELLENO COMPACTADO**

3.2. Nombre, tramos, longitud, ancho y datos georreferenciales de las aceras a intervenir



| SECTOR | TRAMOS | NOMBRE DE LA CALLE | INICIO | | FINAL | | ANCHO DE LA CALLE (m) | LONGITUD DE ACERAS (m) | TOTAL DE ACERAS (sumar ambos lados)(m2) | TOTAL DE CONTENES (sumar ambos) |
|--------------|---------|-----------------------------|------------|------------|------------|------------|-----------------------|------------------------|---|---------------------------------|
| | | | LATITUD | LONGITUD | LATITUD | LONGITUD | | | | |
| BOCA CANASTA | TRAMO I | CARRETERA BANI-BOCA CANASTA | 18°15'48"N | 70°20'14"W | 18°15'31"N | 70°20'13"W | 10.00 | 290.00 | 290.00 | 290.00 |

3.3. Entorno inmediato (Especificaciones existentes): Viviendas:
Escuelas: Comercio: Cuartel Policial:

Iglesias: Parques: Canchas y/o Play: Otros:

4) REFERENCIAS DEL SITIO

Fotografías de las calles a intervenir





Ayuntamiento de Bani
¡Una nueva visión!

RNC- 415-00012-4

PLANEAMIENTO URBANO

AYUNTAMIENTO MUNICIPAL DE BANI

OBRA: CONSTRUCCION DE ACERAS Y CONTENES EN LA COMUNIDAD
DE BOCA CANASTA

FECHA: MARZO 2022

| No. | DESCRIPCIÓN | CANTIDAD | UNIDAD | PRECIO | SUB.-TOTAL | TOTAL |
|--------------------------|-----------------------------------|----------|--------|----------|----------------------|---------------|
| 1 PRELIMINARES | | | | | | |
| 1.1 | Nivelación TOPOGRÁFICA | 290.00 | M2 | 35.00 | \$ 10,150.00 | |
| 1.2 | RELLENO COMPACTADO (1.5*290*0.30) | 174.00 | M3 | 650.00 | \$ 113,100.00 | |
| | | | | | | \$ 123,250.00 |
| 2 HORMIGON ARMADO | | | | | | |
| 2.1 | ACERA | 290.00 | M2 | 953.27 | \$ 276,448.30 | |
| 2.2 | CONTEN | 290.00 | ML | 1,070.89 | \$ 310,558.10 | |
| | | | | | | \$ 587,006.40 |
| 3 LIMPIEZA | | | | | | |
| 3.1 | LIMPIEZA FINAL | 1.00 | PA | 2,000.00 | \$ 2,000.00 | |
| | | | | | | \$ 2,000.00 |
| | | | | | | |
| | | | | | | |
| | | | | | | |
| | | | | | | |
| | | | | | | |
| TOTAL | | | | | \$ 712,256.40 | |

ANGEL MAÑAN
DIRECTOR OBRAS MUNICIPALES

PALOMA FRANJUL

| | | | |
|------------------------------|--|--------|---------------|
| SEGUROS Y FIANZAS | | 3.50% | \$ 24,928.97 |
| TRANSPORTE | | 1.00% | \$ 7,122.56 |
| PENSIONES Y JUBILACION | | 1.00% | \$ 7,122.56 |
| CODIA | | 0.10% | \$ 712.26 |
| GASTOS ADMINISTRATIVOS | | 3.00% | \$ 21,367.69 |
| SUP. Y DIRECCIÓN. | | 10.00% | \$ 71,225.64 |
| SUB.-TOTAL GASTOS INDIRECTOS | | | \$ 132,479.69 |
| ITBIS DEL 10% | | 18% | \$ 12,820.62 |

TOTAL GENERAL \$ 857,556.71

BRISAS DEL NORTE

1) UBICACIÓN DEL PROYECTO

PROVINCIA: PERAVIA

MUNICIPIO: BANÍ

DISTRITO MUNICIPAL:

BARRIO Y/O SECTOR: Brisas del Norte

2) UNIDAD EJECUTORA (Marque con una X)

- a. Gobierno Local
- b. Liga Municipal Dominicana

3) BREVE DESCRIPCION DE LA OBRA (Marque con una X)

3.1. Datos técnicos

Los datos requeridos en este numeral son para fines estadísticos. En el marco de este programa solo se contempla la construcción nueva de aceras y contenes, todas las obras de reparación, mejora y obras complementarias como badenes, imbornales, etc., corren con fondos del gobierno local.

- a. Reparación de aceras y contenes:
- b. Incluye demoliciones de tramos:
- c. Incluye badenes:
- d. Otros: ACONDICIONAMIENTO DE TERRENO CON MOTONIVELADORA

3.2. Nombre, tramos, longitud, ancho y datos georreferenciales de las aceras a intervenir

| SECTOR | TRAMOS | NOMBRE DE LA CALLE | INICIO | | FINAL | | ANCHO DE LA CALLE (m) | LONGITUD DE ACERAS (m) | TOTAL DE ACERAS (sumar ambos lados)(m2) | TOTAL DE CONTENES (sumar ambos) |
|------------------|---------|--------------------|------------|------------|------------|------------|-----------------------|------------------------|---|---------------------------------|
| | | | LATITUD | LONGITUD | LATITUD | LONGITUD | | | | |
| BRISAS DEL NORTE | TRAMO E | CALLE PROYECTO #1 | 18°17'10"N | 70°20'42"W | 18°17'10"N | 70°20'46"W | 8.00 | 109.00 | 218.00 | 218.00 |
| | TRAMO F | CALLE PROYECTO #2 | 18°17'12"N | 70°20'46"W | 18°17'07"N | 70°20'46"W | 8.00 | 150.00 | 300.00 | 300.00 |

3.3. Entorno inmediato (Especificaciones existentes): Viviendas:
Escuelas: Comercio: Cuartel Policial: Iglesias:
Parques: Canchas y/o Play: Otros:

4) REFERENCIAS DEL SITIO

Fotografías de las calles a intervenir





Ayuntamiento de Bani
¡Una nueva visión!

RNC- 415-00012-4

PLANEAMIENTO
URBANO

AYUNTAMIENTO MUNICIPAL DE BANI

OBRA: CONSTRUCCION DE ACERAS Y CONTENES EN EL SECTOR BRISAS DEL NORTE

FECHA: MARZO 2022

| No. | DESCRIPCIÓN | CANTIDAD | UNIDAD | PRECIO | SUB.-TOTAL | TOTAL |
|----------|------------------------|----------|--------|----------|---------------|------------------------|
| 1 | PRELIMINARES | | | | | |
| 1.1 | Nivelación TOPOGRÁFICA | 518.00 | M2 | 35.00 | \$ 18,130.00 | |
| | | | | | | \$ 18,130.00 |
| 2 | HORMIGON ARMADO | | | | | |
| 2.1 | ACERA | 518.00 | M2 | 953.27 | \$ 493,793.86 | |
| 2.2 | CONTEN | 518.00 | ML | 1,070.89 | \$ 554,721.02 | |
| | | | | | | \$ 1,048,514.88 |
| 3 | LIMPIEZA | | | | | |
| 3.1 | LIMPIEZA FINAL | 1.00 | PA | 2,000.00 | \$ 2,000.00 | |
| | | | | | | \$ 2,000.00 |
| | | | | | TOTAL | \$ 1,068,644.88 |


ANGEL MAÑAN
DIRECTOR OBRAS MUNICIPALES

PALOMA FRANJUL

| | | | |
|------------------------------|-----|--------|---------------|
| SEGUROS Y FIANZAS | | 3.50% | \$ 37,402.57 |
| TRANSPORTE | | 1.00% | \$ 10,686.45 |
| PENSIONES Y JUBILACION | | 1.00% | \$ 10,686.45 |
| CODIA | | 0.10% | \$ 1,068.64 |
| GASTOS ADMINISTRATIVOS | | 3.00% | \$ 32,059.35 |
| SUP. Y DIRECCIÓN. | | 10.00% | \$ 106,864.49 |
| SUB.-TOTAL GASTOS INDIRECTOS | | | \$ 198,767.95 |
| ITBIS DEL 10% | 18% | | \$ 19,235.61 |

TOTAL GENERAL \$ 1,286,648.44

CAÑAFISTOL

1) UBICACIÓN DEL PROYECTO

PROVINCIA: PERAVIA

MUNICIPIO: BANÍ

DISTRITO MUNICIPAL:

BARRIO Y/O SECTOR: Cañafistol

2) UNIDAD EJECUTORA (Marque con una X)

a. Gobierno Local

b. Liga Municipal Dominicana

3) BREVE DESCRIPCION DE LA OBRA (Marque con una X)

3.1. Datos técnicos

Los datos requeridos en este numeral son para fines estadísticos. En el marco de este programa solo se contempla la construcción nueva de aceras y contenes, todas las obras de reparación, mejora y obras complementarias como badenes, imbornales, etc., corren con fondos del gobierno local.

a. Reparación de aceras y contenes:

b. Incluye demoliciones de tramos:

c. Incluye badenes:

d. Otros: **LIMPIEZA DE MALEZAS Y RELLENO COMPACTADO**

3.2. Nombre, tramos, longitud, ancho y datos georreferenciales de las aceras a intervenir

| SECTOR | TRAMOS | NOMBRE DE LA CALLE | INICIO | | FINAL | | ANCHO DE LA CALLE (m) | LONGITUD DE ACERAS (m) | TOTAL DE ACERAS (sumar ambos lados)(m2) | TOTAL DE CONTENES (sumar ambos) |
|------------|---------|-------------------------------|------------|------------|------------|------------|-----------------------|------------------------|---|---------------------------------|
| | | | LATITUD | LONGITUD | LATITUD | LONGITUD | | | | |
| CANAFISTOL | TRAMO G | CARRETERA CANAFISTOL-SOMBRERO | 18°16'32"N | 70°22'04"W | 18°16'14"N | 70°22'04"W | 10.60 | 550.00 | 550.00 | 550.00 |


3.3. Entorno inmediato (Especificaciones existentes): Viviendas:

Escuelas: Comercio: Cuartel Policial:

Iglesias: Parques: Canchas y/o Play: Otros:

4) REFERENCIAS DEL SITIO

Fotografías de las calles a intervenir





Ayuntamiento de Bani
¡Una nueva visión!

RNC- 415-00012-4

**PLANEAMIENTO
URBANO**

AYUNTAMIENTO MUNICIPAL DE BANI

OBRA: CONSTRUCCION DE ACERAS Y CONTENES EN LA COMUNIDAD DE CAÑAFISTOL

FECHA: MARZO 2022

| No. | DESCRIPCIÓN | CANTIDAD | UNIDAD | PRECIO | SUB.-TOTAL | TOTAL |
|--------------------------|------------------------|----------|--------|----------|---------------|------------------------|
| 1 PRELIMINARES | | | | | | |
| 1.1 | Nivelación TOPOGRÁFICA | 550.00 | M2 | 35.00 | \$ 19,250.00 | |
| 1.2 | RELLENO (1.5*550*0.60) | 225.00 | M3 | 650.00 | \$ 146,250.00 | |
| | | | | | | \$ 165,500.00 |
| 2 HORMIGON ARMADO | | | | | | |
| 2.1 | ACERA | 550.00 | M2 | 953.27 | \$ 524,298.50 | |
| 2.2 | CONTEN | 550.00 | ML | 1,070.89 | \$ 588,989.50 | |
| | | | | | | \$ 1,113,288.00 |
| 3 LIMPIEZA | | | | | | |
| 3.1 | LIMPIEZA FINAL | 1.00 | PA | 2,000.00 | \$ 2,000.00 | |
| | | | | | | \$ 2,000.00 |
| | | | | | | |
| | | | | | | |
| | | | | | | |
| | | | | | TOTAL | \$ 1,280,788.00 |

ANGEL MAÑAN
DIRECTOR OBRAS MUNICIPALES

PALOMA FRANJUL

| | | |
|------------------------------|--------|---------------|
| SEGUROS Y FIANZAS | 3.50% | \$ 44,827.58 |
| TRANSPORTE | 1.00% | \$ 12,807.88 |
| PENSIONES Y JUBILACION | 1.00% | \$ 12,807.88 |
| CODIA | 0.10% | \$ 1,280.79 |
| GASTOS ADMINISTRATIVOS | 3.00% | \$ 38,423.64 |
| SUP. Y DIRECCIÓN. | 10.00% | \$ 128,078.80 |
| SUB.-TOTAL GASTOS INDIRECTOS | | \$ 238,226.57 |
| ITBIS DEL 10% | 18% | \$ 23,054.18 |

TOTAL GENERAL \$ 1,542,068.75

EL LLANO

1) UBICACIÓN DEL PROYECTO

PROVINCIA: PERAVIA

MUNICIPIO: BANÍ

DISTRITO MUNICIPAL:

BARRIO Y/O SECTOR: Cañafistol

2) UNIDAD EJECUTORA (Marque con una X)

a. Gobierno Local

b. Liga Municipal Dominicana

3) BREVE DESCRIPCION DE LA OBRA (Marque con una X)

3.1. Datos técnicos

Los datos requeridos en este numeral son para fines estadísticos. En el marco de este programa solo se contempla la construcción nueva de aceras y contenes, todas las obras de reparación, mejora y obras complementarias como badenes, imbornales, etc., corren con fondos del gobierno local.

a. Reparación de aceras y contenes:

b. Incluye demoliciones de tramos:

c. Incluye badenes:

d. Otros: LIMPIEZA DE MALEZAS Y RELLENO COMPACTADO

3.2. Nombre, tramos, longitud, ancho y datos georreferenciales de las aceras a intervenir

| SECTOR | TRAMOS | NOMBRE DE LA CALLE | INICIO | | FINAL | | ANCHO DE LA CALLE (m) | LONGITUD DE ACERAS (m) | TOTAL DE ACERAS (sumar ambos lados)(m2) | TOTAL DE CONTENES (sumar ambos) |
|----------|---------|-------------------------|------------|------------|------------|------------|-----------------------|------------------------|---|---------------------------------|
| | | | LATITUD | LONGITUD | LATITUD | LONGITUD | | | | |
| EL LLANO | TRAMO H | CARRETERA BANI-SOMBRERO | 18°15'41"N | 70°20'54"W | 18°15'36"N | 70°21'03"W | 12.00 | 340.00 | 340.00 | 340.00 |




3.3. Entorno inmediato (Especificaciones existentes): Viviendas:

Escuelas: Comercio: Cuartel Policial:

Iglesias: Parques: Canchas y/o Play: Otros:

4) REFERENCIAS DEL SITIO

Fotografías de las calles a intervenir





Ayuntamiento de Bani
¡Una nueva visión!

RNC- 415-00012-4

PLANEAMIENTO
URBANO

AYUNTAMIENTO MUNICIPAL DE BANI

OBRA: CONSTRUCCION DE ACERAS Y CONTENES EN LA COMUNIDAD DE EL LLANO

FECHA: MARZO 2022

| No. | DESCRIPCIÓN | CANTIDAD | UNIDAD | PRECIO | SUB.-TOTAL | TOTAL |
|----------|------------------------|----------|--------|----------|---------------|----------------------|
| 1 | PRELIMINARES | | | | | |
| 1.1 | Nivelación TOPOGRÁFICA | 340.00 | M2 | 35.00 | \$ 11,900.00 | |
| 1.2 | RELLENO COMPACTADO | 204.00 | M3 | 650.00 | \$ 132,600.00 | |
| | | | | | | \$ 144,500.00 |
| 2 | HORMIGON ARMADO | | | | | |
| 2.1 | ACERA | 340.00 | M2 | 953.27 | \$ 324,111.80 | |
| 2.2 | CONTEN | 340.00 | ML | 1,070.89 | \$ 364,102.60 | |
| | | | | | | \$ 688,214.40 |
| 3 | LIMPIEZA | | | | | |
| 3.1 | LIMPIEZA FINAL | 1.00 | PA | 2,000.00 | \$ 2,000.00 | |
| | | | | | | \$ 2,000.00 |
| | | | | | | |
| | | | | | | |
| | | | | | TOTAL | \$ 834,714.40 |


ÁNGEL MAÑAN
 DIRECTOR OBRAS MUNICIPALES

PALOMA FRANJUL

| | | |
|-------------------------------------|--------|----------------------|
| SEGUROS Y FIANZAS | 3.50% | \$ 29,215.00 |
| TRANSPORTE | 1.00% | \$ 8,347.14 |
| PENSIONES Y JUBILACION | 1.00% | \$ 8,347.14 |
| CODIA | 0.10% | \$ 834.71 |
| GASTOS ADMINISTRATIVOS | 3.00% | \$ 25,041.43 |
| SUP. Y DIRECCIÓN. | 10.00% | \$ 83,471.44 |
| SUB.-TOTAL GASTOS INDIRECTOS | | \$ 155,256.88 |
| ITBIS DEL 10% | 18% | \$ 15,024.86 |

TOTAL GENERAL \$ 1,004,996.14

FUNDACION DE PERAVIA

1) UBICACIÓN DEL PROYECTO

PROVINCIA: PERAVIA

MUNICIPIO: BANÍ

DISTRITO MUNICIPAL:

BARRIO Y/O SECTOR: Fundación de Peravia

2) UNIDAD EJECUTORA (Marque con una X)

a. Gobierno Local

b. Liga Municipal Dominicana

3) BREVE DESCRIPCION DE LA OBRA (Marque con una X)

3.1. Datos técnicos

Los datos requeridos en este numeral son para fines estadísticos. En el marco de este programa solo se contempla la construcción nueva de aceras y contenes, todas las obras de reparación, mejora y obras complementarias como badenes, imbornales, etc., corren con fondos del gobierno local.

a. Reparación de aceras y contenes:

b. Incluye demoliciones de tramos:

c. Incluye badenes:

d. Otros: **NIVELACIÓN CON MOTONIVELADORA**

3.2. Nombre, tramos, longitud, ancho y datos georreferenciales de las aceras a intervenir

| SECTOR | TRAMOS | NOMBRE DE LA CALLE | INICIO | | FINAL | | ANCHO DE LA CALLE (m) | LONGITUD DE ACERAS (m) | TOTAL DE ACERAS (sumar ambos lados)(m2) | TOTAL DE CONTENES (sumar ambos) |
|----------------------|---------|--------------------|------------|------------|------------|------------|-----------------------|------------------------|---|---------------------------------|
| | | | LATITUD | LONGITUD | LATITUD | LONGITUD | | | | |
| FUNDACION DE PERAVIA | TRAMO N | CALLE #1 | 18°17'30"N | 70°19'18"W | 18°17'27"N | 70°19'18"W | 8.00 | 81.00 | 162.00 | 162.00 |
| | TRAMO O | CALLE #2 | 18°17'27"N | 70°19'17"W | 18°17'25"N | 70°19'17"W | 8.00 | 143.00 | 286.00 | 286.00 |

3.3. Entorno inmediato (Especificaciones existentes): Viviendas:

Escuelas: Comercio: Cuartel Policial:

Iglesias: Parques: Canchas y/o Play: Otros:

4) REFERENCIAS DEL SITIO

Fotografías de las calles a intervenir





Ayuntamiento de Bani
¡Una nueva visión!

RNC- 415-00012-4

PLANEAMIENTO
URBANO

AYUNTAMIENTO MUNICIPAL DE BANI

OBRA: CONSTRUCCION DE ACERAS Y CONTENES EN FUNDACION DE PERAVIA

FECHA: MARZO 2022

| No. | DESCRIPCIÓN | CANTIDAD | UNIDAD | PRECIO | SUB.-TOTAL | TOTAL |
|----------|------------------------|----------|--------|----------|---------------|----------------------|
| 1 | PRELIMINARES | | | | | |
| 1.1 | Nivelación TOPOGRÁFICA | 449.00 | M2 | 35.00 | \$ 15,715.00 | |
| | | | | | | \$ 15,715.00 |
| 2 | HORMIGON ARMADO | | | | | |
| 2.1 | ACERA | 449.00 | M2 | 953.27 | \$ 428,018.23 | |
| 2.2 | CONTEN | 449.00 | ML | 1,070.89 | \$ 480,829.61 | |
| | | | | | | \$ 908,847.84 |
| 3 | LIMPIEZA | | | | | |
| 3.1 | LIMPIEZA FINAL | 1.00 | PA | 2,000.00 | \$ 2,000.00 | |
| | | | | | | \$ 2,000.00 |
| | | | | | TOTAL | \$ 926,562.84 |


ANGEL MANAN
DIRECTOR OBRAS MUNICIPALES

PALOMA FRANJUL

| | | |
|------------------------------|--------|---------------|
| SEGUROS Y FIANZAS | 3.50% | \$ 32,429.70 |
| TRANSPORTE | 1.00% | \$ 9,265.63 |
| PENSIONES Y JUBILACION | 1.00% | \$ 9,265.63 |
| CODIA | 0.10% | \$ 926.56 |
| GASTOS ADMINISTRATIVOS | 3.00% | \$ 27,796.89 |
| SUP. Y DIRECCIÓN. | 10.00% | \$ 92,656.28 |
| SUB.-TOTAL GASTOS INDIRECTOS | | \$ 172,340.69 |
| ITBIS DEL 10% | 18% | \$ 16,678.13 |

TOTAL GENERAL \$ 1,115,581.66

PERAVIA

1) UBICACIÓN DEL PROYECTO

PROVINCIA: PERAVIA

MUNICIPIO: BANÍ

DISTRITO MUNICIPAL:

BARRIO Y/O SECTOR: Peravia

2) UNIDAD EJECUTORA (Marque con una X)

a. Gobierno Local

b. Liga Municipal Dominicana

3) BREVE DESCRIPCION DE LA OBRA (Marque con una X)

3.1. Datos técnicos

Los datos requeridos en este numeral son para fines estadísticos. En el marco de este programa solo se contempla la construcción nueva de aceras y contenes, todas las obras de reparación, mejora y obras complementarias como badenes, imbornales, etc., corren con fondos del gobierno local.

a. Reparación de aceras y contenes:

b. Incluye demoliciones de tramos:

c. Incluye badenes:

d. Otros: NIVELACIÓN CON MOTONIVELADORA

3.2. Nombre, tramos, longitud, ancho y datos georreferenciales de las aceras a intervenir

| SECTOR | TRAMOS | NOMBRE DE LA CALLE | INICIO | | FINAL | | ANCHO DE LA CALLE (m) | LONGITUD DE ACERAS (m) | TOTAL DE ACERAS (sumar ambos lados)(m2) | TOTAL DE CONTENE (sumar ambos) |
|---------|---------|--------------------|------------|------------|------------|------------|-----------------------|------------------------|---|--------------------------------|
| | | | LATITUD | LONGITUD | LATITUD | LONGITUD | | | | |
| PERAVIA | TRAMO M | CALLE SANTA ELENA | 18°17'07"N | 70°19'12"W | 18°17'11"N | 70°19'07"W | 8.00 | 230.00 | 460.00 | 460.00 |




3.3. Entorno inmediato (Especificaciones existentes): Viviendas:

Escuelas: Comercio: Cuartel Policial:

Iglesias: Parques: Canchas y/o Play: Otros:

4) REFERENCIAS DEL SITIO

Fotografías de las calles a intervenir





Ayuntamiento de Baní
¡Una nueva visión!

RNC- 415-00012-4

PLANEAMIENTO
URBANO

AYUNTAMIENTO MUNICIPAL DE BANÍ

OBRA: CONSTRUCCION DE ACERAS Y CONTENES EN PERAVIA
FECHA: MARZO 2022

| No. | DESCRIPCIÓN | CANTIDAD | UNIDAD | PRECIO | SUB.-TOTAL | TOTAL |
|--------------|------------------------|----------|--------|----------|----------------------|---------------|
| 1 | PRELIMINARES | | | | | |
| 1.1 | Nivelación TOPOGRÁFICA | 460.00 | M2 | 35.00 | \$ 16,100.00 | |
| | | | | | | \$ 16,100.00 |
| 2 | HORMIGON ARMADO | | | | | |
| 2.1 | ACERA | 460.00 | M2 | 953.27 | \$ 438,504.20 | |
| 2.2 | CONTEN | 460.00 | ML | 1,070.89 | \$ 492,609.40 | |
| | | | | | | \$ 931,113.60 |
| 3 | LIMPIEZA | | | | | |
| 3.1 | LIMPIEZA FINAL | 1.00 | PA | 2,000.00 | \$ 2,000.00 | |
| | | | | | | \$ 2,000.00 |
| TOTAL | | | | | \$ 949,213.60 | |


ANGEL MAÑAN
DIRECTOR OBRAS MUNICIPALES

PALOMA FRANJUL

| | | | |
|------------------------------|-----|--------|---------------|
| SEGUROS Y FIANZAS | | 3.50% | \$ 33,222.48 |
| TRANSPORTE | | 1.00% | \$ 9,492.14 |
| PENSIONES Y JUBILACION | | 1.00% | \$ 9,492.14 |
| CODIA | | 0.10% | \$ 949.21 |
| GASTOS ADMINISTRATIVOS | | 3.00% | \$ 28,476.41 |
| SUP. Y DIRECCIÓN. | | 10.00% | \$ 94,921.36 |
| SUB.-TOTAL GASTOS INDIRECTOS | | | \$ 176,553.73 |
| ITBIS DEL 10% | 18% | | \$ 17,085.84 |

TOTAL GENERAL \$ 1,142,853.17

SALINAS

1) UBICACIÓN DEL PROYECTO

PROVINCIA: PERAVIA

MUNICIPIO: BANÍ

DISTRITO MUNICIPAL:

BARRIO Y/O SECTOR: Salinas

2) UNIDAD EJECUTORA (Marque con una X)

a. Gobierno Local

b. Liga Municipal Dominicana

3) BREVE DESCRIPCION DE LA OBRA (Marque con una X)

3.1. Datos técnicos

Los datos requeridos en este numeral son para fines estadísticos. En el marco de este programa solo se contempla la construcción nueva de aceras y contenes, todas las obras de reparación, mejora y obras complementarias como badenes, imbornales, etc., corren con fondos del gobierno local.

a. Reparación de aceras y contenes:

b. Incluye demoliciones de tramos:

c. Incluye badenes:

d. Otros: NIVELACIÓN CON MOTONIVELADORA




3.2. Nombre, tramos, longitud, ancho y datos georreferenciales de las aceras a intervenir

| SECTOR | TRAMOS | NOMBRE DE LA CALLE | INICIO | | FINAL | | ANCHO DE LA CALLE (m) | LONGITUD DE ACERAS (m) | TOTAL DE ACERAS (sumar ambos lados)(m2) | TOTAL I CONTEN (suma ambo |
|---------|---------|---------------------|------------|------------|------------|------------|-----------------------|------------------------|---|---------------------------|
| | | | LATITUD | LONGITUD | LATITUD | LONGITUD | | | | |
| SALINAS | TRAMO K | CALLE NALDA CORDERO | 18°12'36"N | 70°33'00"W | 18°12'38"N | 70°33'07"W | 7.90 | 234.00 | 468.00 | 468.0 |
| | TRAMO L | CALLE PROYECTO | 18°12'38"N | 70°32'59"W | 18°12'36"N | 70°33'00"W | 7.90 | 70.00 | 140.00 | 140.0 |

3.3. Entorno inmediato (Especificaciones existentes): Viviendas:
Escuelas: Comercio: Cuartel Policial:
Iglesias: Parques: Canchas y/o Play: Otros:

4) REFERENCIAS DEL SITIO

Fotografías de las calles a intervenir





Ayuntamiento de Bani
¡Una nueva visión!

RNC- 415-00012-4

PLANEAMIENTO
URBANO

AYUNTAMIENTO MUNICIPAL DE BANI

OBRA: CONSTRUCCION DE ACERAS Y CONTENES EN LA COMUNIDAD
DE SALINAS
FECHA: MARZO 2022

| No. | DESCRIPCIÓN | CANTIDAD | UNIDAD | PRECIO | SUB.-TOTAL | TOTAL |
|--------------|------------------------|----------|--------|----------|----------------------|---------------|
| 1 | PRELIMINARES | | | | | |
| 1.1 | Nivelación TOPOGRÁFICA | 468.00 | M2 | 35.00 | \$ 16,380.00 | |
| | | | | | | \$ 16,380.00 |
| 2 | HORMIGON ARMADO | | | | | |
| 2.1 | ACERA | 468.00 | M2 | 953.27 | \$ 446,130.36 | |
| 2.2 | CONTEN | 468.00 | ML | 1,070.89 | \$ 501,176.52 | |
| | | | | | | \$ 947,306.88 |
| 3 | LIMPIEZA | | | | | |
| 3.1 | LIMPIEZA FINAL | 1.00 | PA | 2,000.00 | \$ 2,000.00 | |
| | | | | | | \$ 2,000.00 |
| TOTAL | | | | | \$ 965,686.88 | |


ANGEL MAÑAN
DIRECTOR OBRAS MUNICIPALES

PALOMA FRANJUL

| | | | |
|------------------------------|--|--------|---------------|
| SEGUROS Y FIANZAS | | 3.50% | \$ 33,799.04 |
| TRANSPORTE | | 1.00% | \$ 9,656.87 |
| PENSIONES Y JUBILACION | | 1.00% | \$ 9,656.87 |
| CODIA | | 0.10% | \$ 965.69 |
| GASTOS ADMINISTRATIVOS | | 3.00% | \$ 28,970.61 |
| SUP. Y DIRECCIÓN. | | 10.00% | \$ 96,568.69 |
| SUB.-TOTAL GASTOS INDIRECTOS | | | \$ 179,617.76 |
| ITBIS DEL 10% | | 18% | \$ 17,382.36 |

TOTAL GENERAL \$ 1,162,687.00

SANTA ROSA

1) UBICACIÓN DEL PROYECTO

PROVINCIA: PERAVIA

MUNICIPIO: BANÍ

DISTRITO MUNICIPAL:

BARRIO Y/O SECTOR: Santa Rosa

2) UNIDAD EJECUTORA (Marque con una X)

a. Gobierno Local

b. Liga Municipal Dominicana

3) BREVE DESCRIPCION DE LA OBRA (Marque con una X)

3.1. Datos técnicos

Los datos requeridos en este numeral son para fines estadísticos. En el marco de este programa solo se contempla la construcción nueva de aceras y contenes, todas las obras de reparación, mejora y obras complementarias como badenes, imbornales, etc., corren con fondos del gobierno local.

a. Reparación de aceras y contenes:

b. Incluye demoliciones de tramos:

c. Incluye badenes:

d. Otros: **NIVELACIÓN CON MOTONIVELADORA**

3.2. Nombre, tramos, longitud, ancho y datos georreferenciales de las aceras a intervenir

| SECTOR | TRAMOS | NOMBRE DE LA CALLE | INICIO | | FINAL | | ANCHO DE LA CALLE (m) | LONGITUD DE ACERAS (m) | TOTAL DE ACERAS (sumar ambos lados)(m2) | TOTAL D CONTENI (sumar ambos |
|------------|---------|-------------------------|------------|------------|------------|------------|-----------------------|------------------------|---|------------------------------|
| | | | LATITUD | LONGITUD | LATITUD | LONGITUD | | | | |
| SANTA ROSA | TRAMO J | CALLE SALVADOR LLUVERES | 18°16'06"N | 70°19'23"W | 18°16'03"N | 70°19'19"W | 8.50 | 214.80 | 429.60 | 429.60 |

3.3. Entorno inmediato (Especificaciones existentes): Viviendas:

Escuelas: Comercio: Cuartel Policial:

Iglesias: Parques: Canchas y/o Play: Otros:

4) REFERENCIAS DEL SITIO

Fotografías de las calles a intervenir





Ayuntamiento de Bani
¡Una nueva visión!

RNC- 415-00012-4

PLANEAMIENTO
URBANO

AYUNTAMIENTO MUNICIPAL DE BANI

OBRA: CONSTRUCCION DE ACERAS Y CONTENES EN LA COMUNIDAD DE SANTA ROSA

FECHA: MARZO 2022

| No. | DESCRIPCIÓN | CANTIDAD | UNIDAD | PRECIO | SUB.-TOTAL | TOTAL |
|----------|------------------------|----------|--------|----------|---------------|---------------|
| 1 | PRELIMINARES | | | | | |
| 1.1 | Nivelación TOPOGRÁFICA | 450.00 | M2 | 35.00 | \$ 15,750.00 | |
| | | | | | | \$ 15,750.00 |
| 2 | HORMIGON ARMADO | | | | | |
| 2.1 | ACERA | 450.00 | M2 | 953.27 | \$ 428,971.50 | |
| 2.2 | CONTEN | 450.00 | ML | 1,070.89 | \$ 481,900.50 | |
| | | | | | | \$ 910,872.00 |
| 3 | LIMPIEZA | | | | | |
| 3.1 | LIMPIEZA FINAL | 1.00 | PA | 2,000.00 | \$ 2,000.00 | |
| | | | | | | \$ 2,000.00 |
| | | | | | TOTAL | \$ 928,622.00 |


ANGEL MAÑAN
DIRECTOR OBRAS MUNICIPALES

PALOMA FRANJUL

| | | |
|------------------------------|--------|---------------|
| SEGUROS Y FIANZAS | 3.50% | \$ 32,501.77 |
| TRANSPORTE | 1.00% | \$ 9,286.22 |
| PENSIONES Y JUBILACION | 1.00% | \$ 9,286.22 |
| CODIA | 0.10% | \$ 928.62 |
| GASTOS ADMINISTRATIVOS | 3.00% | \$ 27,858.66 |
| SUP. Y DIRECCIÓN. | 10.00% | \$ 92,862.20 |
| SUB.-TOTAL GASTOS INDIRECTOS | | \$ 172,723.69 |
| ITBIS DEL 10% | 18% | \$ 16,715.20 |

TOTAL GENERAL \$ 1,118,060.89

VILLA GÜERA

1) UBICACIÓN DEL PROYECTO

PROVINCIA: PERAVIA

MUNICIPIO: BANÍ

DISTRITO MUNICIPAL:

BARRIO Y/O SECTOR: Villa Güera

2) UNIDAD EJECUTORA (Marque con una X)

- a. Gobierno Local
- b. Liga Municipal Dominicana

3) BREVE DESCRIPCION DE LA OBRA (Marque con una X)

3.1. Datos técnicos

Los datos requeridos en este numeral son para fines estadísticos. En el marco de este programa solo se contempla la construcción nueva de aceras y contenes, todas las obras de reparación, mejora y obras complementarias como badenes, imbornales, etc., corren con fondos del gobierno local.

- a. Reparación de aceras y contenes:
- b. Incluye demoliciones de tramos:
- c. Incluye badenes:
- d. Otros: **NIVELACIÓN CON MOTONIVELADORA**


3.2. Nombre, tramos, longitud, ancho y datos georreferenciales de las aceras a intervenir

| SECTOR | TRAMOS | NOMBRE DE LA CALLE | INICIO | | FINAL | | ANCHO DE LA CALLE (m) | LONGITUD DE ACERAS (m) | TOTAL DE ACERAS (sumar ambos lados)(m2) | TOTAL CONTE (sumar ambos) |
|-------------|---------|----------------------------------|------------|------------|------------|------------|-----------------------|------------------------|---|---------------------------|
| | | | LATITUD | LONGITUD | LATITUD | LONGITUD | | | | |
| VILLA GUERA | TRAMO P | CALLE LA MONTERIA PLAY DE PELOTA | 18°18'54"N | 70°20'37"W | 18°18'58"N | 70°20'40"W | 10.00 | 220.00 | 440.00 | 440 |

3.3. Entorno inmediato (Especificaciones existentes): Viviendas:
Escuelas: Comercio: Cuartel Policial:
Iglesias: Parques: Canchas y/o Play: Otros:

4) REFERENCIAS DEL SITIO

Fotografías de las calles a intervenir





Ayuntamiento de Bani
¡Una nueva visión!

RNC- 415-00012-4

PLANEAMIENTO
URBANO

AYUNTAMIENTO MUNICIPAL DE BANI

OBRA: CONSTRUCCION DE ACERAS Y CONTENES EN LA COMUNIDAD
DE VILLA GUERA
FECHA: MARZO 2022

| No. | DESCRIPCIÓN | CANTIDAD | UNIDAD | PRECIO | SUB.-TOTAL | TOTAL |
|--------------|------------------------|----------|--------|----------|---------------|----------------------|
| 1 | PRELIMINARES | | | | | |
| 1.1 | Nivelación TOPOGRÁFICA | 440.00 | M2 | 35.00 | \$ 15,400.00 | |
| | | | | | | \$ 15,400.00 |
| 2 | HORMIGON ARMADO | | | | | |
| 2.1 | ACERA | 440.00 | M2 | 953.27 | \$ 419,438.80 | |
| 2.2 | CONTEN | 440.00 | ML | 1,070.89 | \$ 471,191.60 | |
| | | | | | | \$ 890,630.40 |
| 3 | LIMPIEZA | | | | | |
| 3.1 | LIMPIEZA FINAL | 1.00 | PA | 2,000.00 | \$ 2,000.00 | |
| | | | | | | \$ 2,000.00 |
| TOTAL | | | | | | \$ 908,030.40 |


ANGEL MANAN
DIRECTOR OBRAS MUNICIPALES

PALOMA FRANJUL

| | | |
|------------------------------|--------|---------------|
| SEGUROS Y FIANZAS | 3.50% | \$ 31,781.06 |
| TRANSPORTE | 1.00% | \$ 9,080.30 |
| PENSIONES Y JUBILACION | 1.00% | \$ 9,080.30 |
| CODIA | 0.10% | \$ 908.03 |
| GASTOS ADMINISTRATIVOS | 3.00% | \$ 27,240.91 |
| SUP. Y DIRECCIÓN. | 10.00% | \$ 90,803.04 |
| SUB.-TOTAL GASTOS INDIRECTOS | | \$ 168,893.65 |
| ITBIS DEL 10% | 18% | \$ 16,344.55 |

TOTAL GENERAL \$ 1,093,268.60

Valida y aprueba los datos suministrados,



Firma y sello
Alcaldía de Bani, Peravia

PALOMA FRANJUL

| SECTOR | TRAMOS | NOMBRE DE LA CALLE | INICIO | | FINAL | | ANCHO DE LA CALLE (m) | LONGITUD DE ACERAS (m) | TOTAL DE ACERAS (sumar ambos lados)(m2) | TOTAL DE CONTENES (sumar ambos lados)(m) |
|----------------------|---------|----------------------------------|------------|------------|------------|------------|-----------------------|------------------------|---|--|
| | | | LATITUD | LONGITUD | LATITUD | LONGITUD | | | | |
| ALTOS DE LAS COLINAS | TRAMO A | CALLE #3 | 18°17'13"N | 70°20'53"W | 18°17'15"N | 70°20'55"W | 7.80 | 89.70 | 179.40 | 179.40 |
| | TRAMO B | CALLE #11 | 18°17'20"N | 70°20'52"W | 18°17'23"N | 70°20'52"W | 10.40 | 118.00 | 236.00 | 236.00 |
| | TRAMO C | CALLE SANTA CRUZ | 18°17'15"N | 70°20'56"W | 18°17'14"N | 70°21'01"W | 8.20 | 153.00 | 306.00 | 306.00 |
| | TRAMO D | CALLE PROYECTO | 18°17'18"N | 70°20'59"W | 18°17'15"N | 70°20'59"W | 8.00 | 77.50 | 155.00 | 155.00 |
| BOCA CANASTA | TRAMO E | CARRETERA BANI-BOCA CANASTA | 18°15'48"N | 70°20'14"W | 18°15'31"N | 70°20'13"W | 10.00 | 290.00 | 290.00 | 290.00 |
| BRISAS DEL NORTE | TRAMO F | CALLE PROYECTO #1 | 18°17'10"N | 70°20'42"W | 18°17'10"N | 70°20'46"W | 8.00 | 109.00 | 218.00 | 218.00 |
| | TRAMO G | CALLE PROYECTO #2 | 18°17'12"N | 70°20'46"W | 18°17'07"N | 70°20'46"W | 8.00 | 150.00 | 300.00 | 300.00 |
| CAÑAFISTOL | TRAMO H | CARRETERA CANAFISTOL-SOMBRERO | 18°16'32"N | 70°22'04"W | 18°16'14"N | 70°22'04"W | 10.60 | 550.00 | 550.00 | 550.00 |
| EL LLANO | TRAMO I | CARRETERA BANI-SOMBRERO | 18°15'41"N | 70°20'54"W | 18°15'36"N | 70°21'03"W | 12.00 | 340.00 | 340.00 | 340.00 |
| | TRAMO J | CALLE #1 | 18°17'30"N | 70°19'18"W | 18°17'27"N | 70°19'18"W | 8.00 | 81.00 | 162.00 | 162.00 |
| FUNDACION DE PERAVIA | TRAMO K | CALLE #2 | 18°17'27"N | 70°19'17"W | 18°17'25"N | 70°19'17"W | 8.00 | 143.00 | 286.00 | 286.00 |
| | TRAMO L | CALLE SANTA ELENA | 18°17'07"N | 70°19'12"W | 18°17'11"N | 70°19'07"W | 8.00 | 230.00 | 460.00 | 460.00 |
| SALINAS | TRAMO M | CALLE NALDA CORDERO | 18°12'36"N | 70°33'00"W | 18°12'38"N | 70°33'07"W | 7.90 | 234.00 | 468.00 | 468.00 |
| | TRAMO N | CALLE PROYECTO | 18°12'38"N | 70°32'59"W | 18°12'36"N | 70°33'00"W | 7.90 | 70.00 | 140.00 | 140.00 |
| SANTA ROSA | TRAMO O | CALLE SALVADOR LLUVERES | 18°16'06"N | 70°19'23"W | 18°16'03"N | 70°19'19"W | 8.50 | 214.80 | 429.60 | 429.60 |
| VILLA GUERA | TRAMO P | CALLE LA MONTERIA PLAY DE PELOTA | 18°18'54"N | 70°20'37"W | 18°18'58"N | 70°20'40"W | 10.00 | 220.00 | 440.00 | 440.00 |

PALOMA FRANJUL