

Santo Domingo, D.N.  
15 de diciembre de 2023

Al: Ingeniero  
**Valentín Santos García**  
Subsecretario Apoyo Municipal de Obras Públicas, Planeamiento y  
Ordenamiento Territorial  
Su Despacho-

Vía: Ingeniero  
**Nelson D. Peña Luna**  
Director Asesoría Construcciones Municipales  
Su Despacho

Asunto: **Remisión de informe de avance de ejecución de Puerto Plata**

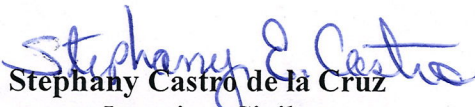
En la visita técnica realizada el 01 de septiembre del 2023 se validó la ejecución de 6,893.84 metros cuadrados de aceras y 3,332.50 metros lineales de contenes, con la asignación del 1er y 2do componente del Programa de Aceras y Contenes, en el marco del "Programa de Apoyo a los Gobiernos Locales".

La supervisión externa ha validado la ejecución de 3,398.24 metros cuadrados de vaciado en concreto tipo aceras en caminos vecinales, con los fondos de la asignación del 3er componente del referido programa.


Por lo que, mediante el presente informe se da constancia que el Gobierno Local ha ejecutado 10,292.08 metros cuadrados de acera y 3,332.50 metros lineales de contenes, lo que corresponde al 65 % de los fondos asignados para este territorio.

**Anexo:** comunicación explicando por qué decidieron utilizar los fondos para el encementado de barrios.

Para su conocimiento y fines de lugar,

  
**Stephany Castro de la Cruz**  
Ingeniera Civil  
Dirección Asesoría Construcciones Municipales





# LIGA MUNICIPAL — DOMINICANA —

SUBSECRETARÍA DE APOYO MUNICIPAL, OBRAS PÚBLICAS, PLANEAMIENTO Y ORDENAMIENTO TERRITORIAL  
INFORME DE CIERRE DE EJECUCIÓN

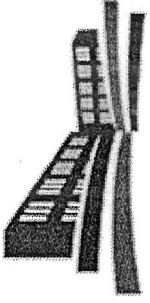
**CODIGO:** 180101  
**REGIÓN:** CIBAO NORTE  
**PROVINCIA:** PUERTO PLATA  
**MUNICIPIO:** PUERTO PLATA  
**DISTRITO MUNICIPAL:** -

**FECHA DE VISITA TÉCNICA:** 1 de septiembre de 2023

1. Ing. Staylin Mendoza  
2. Felipe Reyes

**TÉCNICOS:**

TRAMOS	NOMBRE DE LA CALLE	LONGITUD DE ACERAS (m)	ANCHO DE ACERAS (m)	CANTIDAD DE LADOS CON ACERAS	LONGITUD CONTENES (m)	CANTIDAD DE LADOS CON CONTENES	TOTAL DE ACERAS (m <sup>2</sup> )	TOTAL DE CONTENES (m)
TRAMO A	AVENIDAD ANTIGUA VIA FERRERIA FRENTE A LOS CALLEJONES	620.00	3.05	1.00	613.80	1.00	1,891.00	613.80
TRAMO B	CALLE PRINCIPAL (SAN MARCOS)	499.80	1.45	1.00	505.20	1.00	724.71	505.20
TRAMO C	CALLE PRINCIPAL (SAN MARCOS)	425.00	1.50	1.00	431.40	1.00	637.50	431.40
TRAMO D	ESTANCIA DE TORRE ALTA 1	53.00	5.13	1.00			271.89	
TRAMO E	ESTANCIA DE TORRE ALTA 2	12.30	3.30	1.00			40.59	
TRAMO F	DIEGO BORDA 1	44.00	3.85	1.00	43.65	2.00	169.40	87.30
TRAMO G	DIEGO BORDA 2	80.70	4.36	1.00	77.70	2.00	351.85	155.40
TRAMO H	GINEBRA ALZENO	91.25	0.75	2.00	164.00	2.00	136.88	328.00
TRAMO I	GINEBRA ALZENO	93.10	4.53	1.00			421.74	
TRAMO J	CALLEION VIRGINIA ELENA ORTEGA	55.30	2.00	1.00			110.60	
TRAMO K	CALLEION VIRGINIA ELENA ORTEGA	78.60	2.00	1.00			157.20	



## LIGA MUNICIPAL — DOMINICANA —

TRAMOS	NOMBRE DE LA CALLE	LONGITUD DE ACERAS (m)	ANCHO DE ACERAS (m)	CANTIDAD DE LADOS CON ACERAS	LONGITUD CONTENES (m)	CANTIDAD DE LADOS CON CONTENES	TOTAL DE ACERAS (m2)	TOTAL DE CONTENES (m)
TRAMO L	CALLEJON LA LIGA ATLANTICA	274.50	1.75	1.00			480.38	
TRAMO M	CUESTA AMARILLA SAN MARCOS	80.50	5.20	1.00			418.60	
TRAMO N	RANCHO AMBROSO	86.10	5.00	1.00			430.50	
TRAMO O	RANCHO AMBROSO	130.20	5.00	1.00			651.00	
TRAMO P	LOS PALOMOS				117.50	2.00		235.00
TRAMO Q	LOS PALOMOS				90.40	2.00		180.80
TRAMO R	LOS PALOMOS				132.60	2.00		265.20
TRAMO S	LOS PALOMOS				132.60	2.00		265.20
TRAMO T					132.60	2.00		265.20
<b>Total</b>							<b>6,893.84</b>	<b>3,332.50</b>

### AVANCE DE EJECUCIÓN DE OBRA

Monto asignado RD\$ 16,514,762.43

Monto desembolsado RD\$ 16,514,762.43 (100%)

Avance de obra 102.65%



# LIGA MUNICIPAL — DOMINICANA —

**SUBSECRETARÍA DE APOYO MUNICIPAL, OBRAS PÚBLICAS, PLANEAMIENTO Y ORDENAMIENTO TERRITORIAL**

**REGIÓN:** CIBAO NORTE

**FECHA DE VISITA TÉCNICA:** 1 de septiembre de 2023

**PROVINCIA:** PUERTO PLATA

**MUNICIPIO:** PUERTO PLATA

**DISTRITO MUNICIPAL:** -


## INFORME DE CIERRE DE EJECUCIÓN

Mediante el presente informe se da constancia que el Gobierno Local ha ejecutado 6,893.84 metros cuadrados de aceras y 3,332.50 metros lineales de contén, y se valida que se ha ejecutado el 100% o más en volumetría según la proyección estimada.

### NOTAS

1. Esta obra según la información brindada fue ejecutada por contrato.
2. Los tramos ejecutados tiene un ancho en las aceras pronunciado mayor a 1 metro debido al alto volumen peaton de la zona por ser zona turística.  
Los tramos: D,E,F,G, I, J, K, L, M, N Y O. de esta ficha de identificación se colocaron como aceras, pero
3. son vaciado de forma pavimentada peatonal debido a la demanda de la comunida y el relieve de la zona.


### IMÁGENES








LIGA MUNICIPAL  
— DOMINICANA —



Suministra los datos de este reporte,

  
ING. STAYLIN MENDOZA  
Técnico

  
FELIPE REYES  
Técnico



LIGA MUNICIPAL  
- DOMINICANA -

PROGRAMA DE APOYO A LOS GOBIERNOS LOCALES PARA OBRAS DE  
INFRAESTRUCTURAS DE COMPETENCIAS MUNICIPALES

3er Componente

REPORTES DE AVANCE DE OBRA (ACERAS Y CONTENES)

1- UBICACIÓN DEL PROYECTO

PROVINCIA:

PUERTO PLATA

MUNICIPIO:

PUERTO PLATA.

DISTRITO MUNICIPAL:

BARRIO Y/O SECTOR:

SAN MARCOS. Y SAN FELIPE

2- UNIDAD EJECUTORA ( Marque con una X)

a. Gobierno Local

b. Contratista

Razón Social

Joan Manuel Tavares G.

RNC ó Cédula:

W02-2393401-5

3- BREVE DESCRIPCIÓN DE LA OBRA ( Marque con una X)

a. Reparación de aceras y contenes:

b. Incluye demoliciones de tramos:

c. Incluye badenes:

d. Otros:

VACIADO EN CONCRETO TIPO ACERAS EN  
CAMINOS VECINALES.

4- LOCALIZACIÓN DEL PROYECTO

Localización de cada inicio y fin, de cada uno de los tramos, y proceda a tabular las georreferencias.  
Puede auxiliarse de Google Maps.



TRAMOS	NOMBRE DE LA CALLE	INICIO		FINAL		LONGITUD DE ACERAS (m)	ANCHO DE LA ACERA (m)	LONGITUD DE CONTENES (m)	TOTAL DE ACERAS (sumar ambos lados) (m2)	TOTAL DE CONTENES (sumar ambos lados) (m)
		LATITUD	LONGITUD	LATITUD	LONGITUD					
Tramo A	SAN MARCOS LA GUEVA.	19.47400	70.42507	19.45480	70.44157	198.50	4.25		843.63	
Tramo B	CALLE 2 CANTABRIA	19.46295	70.40225	19.46285	70.40263	123.00	4.45		547.35	
Tramo C	CALLE 3 CANTABRIA	19.45562	70.40302	19.45566	70.40279	68.30	4.15		283.45	
Tramo D	CALLE 4 CANTABRIA	19.44273	70.40505	19.44259	70.41005	103.80	4.95		513.81	
Tramo E	LA SUBIDA DE MON	19.45257	70.40456	19.45192	70.40450	203.50	5.95		1,210.83	
Tramo F									Σ 3,398.24	
Tramo G										
Tramo H										
Tramo I										
Tramo J										
Tramo K										
Tramo L										

Ing. Michael Lafante

**5- OBSERVACIONES Y RECOMENDACIONES**

**6- FOTOGRAFÍAS DE LAS CALLES A INTERVENIR**

Anexar imágenes de las obras.

*Suministra los datos de este reporte el Supervisor,*

NOMBRE COMPLETO: Michael Infante Santos  
CÉDULA: 094-0021302-2  
CODIA: 29.701  
FECHA DE LA VISITA TÉCNICA: 6 / Julio / 2023 .

*Valida y aprueba los datos suministrados,*

  
Firma y sello

**Junta Distrital ó Alcaldía Municipal**































