




**LIGA MUNICIPAL  
DOMINICANA**

Santo Domingo, D.N.  
13 de abril de 2023

Al: Ingeniero  
**Valentín Santos García**  
Subsecretario Apoyo Municipal de Obras Públicas, Planeamiento y  
Ordenamiento Territorial  
Su Despacho-

Vía: Ingeniero  
**Nelson D. Peña Luna**  
Director Asesoría Construcciones Municipales  
Su Despacho

Asunto: **Remisión de informe de cierre de ejecución de Samaná**




En la visita técnica realizada el 12 de julio del 2022 se validó la ejecución de 2,352.56 metros cuadrados de aceras y 2,476.10 metros lineales de contenes, con la asignación del 1er y 2do componente del Programa de Aceras y Contenes, en el marco del “Programa de Apoyo a los Gobiernos Locales”.

La supervisión privada ha validado la ejecución de 681.84 metros cuadrados de aceras y 330.8 metros lineales de contenes, con los fondos de la asignación del 3er componente del referido programa.

Mediante el presente informe se da constancia de que se ha ejecutado 3,034.40 metros cuadrados de acera y 2,806.90 metros lineales de contenes, por lo que con este metraje alcanzado el gobierno local ha cumplido con la cantidad de trabajo requerido a realizar con su asignación de fondos lo que corresponde al 100% de los fondos asignados para este territorio.

Para su conocimiento y fines de lugar,

  
Stephany Castro de la Cruz  
Ingeniera Civil  
Dirección Asesoría Construcciones Municipales



LIGA MUNICIPAL  
— DOMINICANA —

3er  
Componente

PROGRAMA DE APOYO A LOS GOBIERNOS LOCALES PARA OBRAS DE  
INFRAESTRUCTURAS DE COMPETENCIAS MUNICIPALES

REPORTES DE CIERRE DE OBRA (ACERAS Y CONTENES)

1- UBICACIÓN DEL PROYECTO

PROVINCIA: SAMANÁ  
MUNICIPIO: SAMANÁ  
DISTRITO MUNICIPAL: \_\_\_\_\_  
BARRIO Y/O SECTOR: \_\_\_\_\_

2- UNIDAD EJECUTORA ( Marque con una X)

- a. Gobierno Local   
b. Contratista

Razón Social: \_\_\_\_\_  
RNC ó Cédula: \_\_\_\_\_

3- BREVE DESCRIPCIÓN DE LA OBRA ( Marque con una X)

- a. Reparación de aceras y contenes:   
b. Incluye demoliciones de tramos:   
c. Incluye badenes:   
d. Otros: \_\_\_\_\_

4- LOCALIZACIÓN DEL PROYECTO

Localización de cada inicio y fin, de cada uno de los tramos, y proceda a tabular las georreferencias.  
Puede auxiliarse de Google Maps.

TRAMOS	NOMBRE DE LA CALLE	INICIO		FINAL		LONGITUD DE ACERAS (m)	ANCHO DE LA ACERA (m)	LONGITUD DE CONTENES (m)	TOTAL DE ACERAS (sumar ambos lados) (m <sup>2</sup> )	TOTAL DE CONTENES (sumar ambos lados) (m)
		LATITUD	LONGITUD	LATITUD	LONGITUD					
Tramo A	AVENIDA CIRCUNVALEO	463964	212348	465210	2123364	44.80	1.80	44.80	80.64	44.80
Tramo B	C/27 DE FEBRERO	465235	2123439	465210	2123364	72.00	1.80	40.00	129.60	40.00
Tramo C	C/THEODORIE CHASTREAU	465121	2123451	465192	2123462	70.00	1.80	70.00	126.00	70.00
Tramo D	C/ENTREE ADJANNE Y GOUVERNEMENT	465151	2123411	465217	2123402	36.00	1.80	36.00	64.80	36.00
Tramo E	Calle en la Parde las Mercedes	463964	2123430	463997	2123409	86.00	1.80	70.00	154.80	70.00
Tramo F	Mercedes Parde Alvar	464023	2123445	464011	2123416	70.00	1.80	70.00	126.00	70.00
Tramo G										
Tramo H										
Tramo I										
Tramo J										
Tramo K										
Tramo L										

**5- OBSERVACIONES Y RECOMENDACIONES**

*Este reporte se realiza para los fines de informar el ritmo de los trabajos y tomar acciones pertinentes*

**6- FOTOGRAFÍAS DE LAS CALLES A INTERVENIR**

Anexar imágenes de las obras.

Suministra los datos de este reporte el Supervisor,

NOMBRE COMPLETO:

*Juan C. Muñoz M.*

CÉDULA:

*056 0014 007-2*

CODIA:

*8831*


FECHA DE LA VISITA TÉCNICA:

*16 Marzo, 2023*


Valida y aprueba los datos suministrados,




*[Signature]*  
Firma y sello  
Junta Distrital ó Alcaldía Municipal

























# LIGA MUNICIPAL — DOMINICANA —

SUBSECRETARÍA DE APOYO MUNICIPAL, OBRAS PÚBLICAS, PLANEAMIENTO Y ORDENAMIENTO TERRITORIAL

CODIGO: 200101

REGIÓN: CIBAO NORDESTE

PROVINCIA: SAMANÁ

MUNICIPIO: SAMANÁ

DISTRITO MUNICIPAL: -

FECHA DE ÚLTIMA VISITA: 12 de julio de 2022

1. Ing. Danilo Mercado

TÉCNICOS: 2. César De Los Santos

TRAMOS	NOMBRE DE LA CALLE	LONGITUD DE ACERAS (m)	ANCHO DE ACERAS (m)	CANTIDAD DE LADOS CON ACERAS	LONGITUD CONTENES (m)	CANTIDAD DE LADOS CON CONTENES	TOTAL DE ACERAS (m2)	TOTAL DE CONTENES (m)
TRAMO A	C/ Santa Barbara (Casco Urbano)	172.80	2.05	1	172.80	1	354.24	172.80
TRAMO B	C/ María Trinidad Sánchez	59.80	2.11	1	59.80	1	126.33	59.80
TRAMO C	C/ María Trinidad Sánchez	40.00	2.06	1	40.00	1	82.42	40.00
TRAMO D	C/ Cristóbal Colon	138.00	2.06	1	138	1	284.58	138.00
TRAMO E	C/ María Trinidad Sánchez	89.40	2.06	1	89.4	1	184.54	89.40
TRAMO F	C/ M. Trinidad Sánchez - Av. Circunvalación	184.30	2.08	1	184.3	1	383.56	184.30
TRAMO G	Fco. Rosario Sánchez - Ave. Circunvalación	148.80	2.11	1	148.8	1	314.42	148.80
TRAMO H	C/ Frco. Rosario Sánchez	176.80	2.23	1	176.8	1	395.03	176.80
TRAMO I	Av. Malecón	101.80	2.23	1	101.8	1	227.46	101.80
TRAMO J	Carr. La Entrada Algarrobo				682.2	2		1364.40
<b>Total</b>							<b>2352.56</b>	<b>2476.10</b>

### AVANCE DE EJECUCIÓN DE OBRA

Monto asignado RD\$ 6,206,822.76

Monto desembolsado RD\$ 6,206,822.76 (100%)

Avance de obra 156.98%



# LIGA MUNICIPAL DOMINICANA

SUBSECRETARÍA DE APOYO MUNICIPAL, OBRAS PÚBLICAS, PLANEAMIENTO Y ORDENAMIENTO TERRITORIAL

REGIÓN: CIBAO NORDESTE

FECHA DE VISITA TÉCNICA: 12 de julio de 2022

PROVINCIA: SAMANÁ

MUNICIPIO: SAMANÁ

DISTRITO MUNICIPAL: -


## INFORME DE CIERRE DE EJECUCIÓN


Mediante el presente informe se da constancia que el Gobierno Local ha ejecutado 2,352.56 metros cuadrados de aceras y 2,476.10 metros lineales de contén, y se valida que se ha ejecutado el 100% o más en volumetría según la proyección estimada.

### NOTAS


1. La ejecución de la obra es vía gobierno local.
2. La calidad de la terminación cumple con las normas sugeridas para estos fines.
3. En el Casco Urbano el ancho de las aceras es variable, de 1.80 m, 2.50m y 3.30 m en algunos tramos.
4. En la zona de Los Algarrobos, la Empresa Distribuidora de Electricidad (EDE) ha subido sus camiones en los contenes provocando daños en éstos.

### IMÁGENES

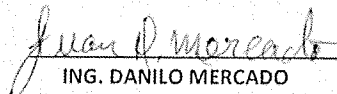




LIGA MUNICIPAL  
— DOMINICANA —



Suministra los datos de este reporte,

  
ING. DANILO MERCADO  
Técnico

  
CÉSAR DE LOS SANTOS  
Técnico

