



LIGA MUNICIPAL
— DOMINICANA —

PROGRAMA DE APOYO A LOS GOBIERNOS LOCALES PARA OBRAS DE
INFRAESTRUCTURAS DE COMPETENCIAS MUNICIPALES

3ER COMPONENTE

REPORTES DE CIERRE DE OBRA (ACERAS Y CONTENES)

1- UBICACIÓN DEL PROYECTO

PROVINCIA: SAMANÁ
MUNICIPIO: SAMANÁ
DISTRITO MUNICIPAL: ARROYO BARRIL
BARRIO Y/O SECTOR:
LOS SUAREZ

2- UNIDAD EJECUTORA (Marque con una X)

- a. Gobierno Local
b. Contratista

Razón Social
RNC ó Cédula:

3- BREVE DESCRIPCIÓN DE LA OBRA (Marque con una X)

- a. Reparación de aceras y contenes: X
b. Incluye demoliciones de tramos:
c. Incluye badenes:
d. Otros:

CONSTRUCCION DE ACERAS Y CONTENES

4- LOCALIZACIÓN DEL PROYECTO

Localización de cada inicio y fin, de cada uno de los tramos, y proceda a tabular las georreferencias.
Puede auxiliarse de Google Maps

5- OBSERVACIONES Y RECOMENDACIONES

LA CONSTRUCCION DE ACERAS SOLO FUE POSIBLE
EN ALGUNOS LUGARES DONDE EL ESPACIO LO
PERMITE.

6- FOTOGRAFÍAS DE LAS CALLES A INTERVENIR

Anexar imágenes de las obras.

Suministra los datos de este reporte el Supervisor,

NOMBRE COMPLETO:

Julio L. Espinoza J.

CÉDULA:

0560014007-2


CODIA:

8831

FECHA DE LA VISITA TÉCNICA:

27/03/2023

Valida y aprueba los datos suministrados,



[Handwritten signature]

Firma y sello

Junta Distrital ó Alcaldía Municipal





















Coordenadas

Latitud Longitud

19.198871849989732,-69.40803397446871

Latitud Longitud (DMS)

19° 11' 55.94" N | 69° 24' 28.92" W

Universal Transverse Mercator

457105.459E 2122882.648N 19Q

NATO Military Grid Reference System

19QDB 57105 22883

CRS: EPSG:4326

-69.40803397 19.19887185

Elevación

22.19 m asl.

Exactitud

5.72 m

Dirección