

**LIGA MUNICIPAL  
— DOMINICANA —**

Santo Domingo, D.N.  
07 de junio de 2023

Al: Ingeniero  
**Valentín Santos García**  
Subsecretario Apoyo Municipal de Obras Públicas, Planeamiento y  
Ordenamiento Territorial  
Su Despacho-

Vía: Ingeniero  
**Nelson D. Peña Luna**  
Director Asesoría Construcciones Municipales  
Su Despacho

Asunto: **Remisión de informe de cierre de ejecución Arroyo Barril**

En la visita técnica realizada el 02 de junio del 2023 se validó la ejecución de 795.49 metros cuadrados de aceras y 1,150.90 metros lineales de contenes, con la asignación del 1er y 2do componente del Programa de Aceras y Contenes, en el marco del “Programa de Apoyo a los Gobiernos Locales”.


La supervisión externa ha validado la ejecución de 232 metros cuadrados de aceras y 468 metros lineales de contenes con los fondos de la asignación del 3er componente del referido programa.

Mediante el presente informe se da constancia de que se ha ejecutado 1,027.49 metros cuadrados de acera y 1,618.9 metros lineales de contenes, por lo que con este metraje alcanzado el gobierno local ha cumplido con la cantidad de trabajo requerido a realizar con su asignación de fondos lo que corresponde al 100% o más de los fondos asignados para este territorio.

Para su conocimiento y fines de lugar,

  
**Stephany Castro de la Cruz**  
Ingeniera Civil

Dirección Asesoría Construcciones Municipales



**LIGA MUNICIPAL  
- DOMINICANA -**

SUBSECRETARÍA DE APOYO MUNICIPAL, OBRAS PÚBLICAS, PLANEAMIENTO Y ORDENAMIENTO TERRITORIAL  
INFORME DE CIERRE DE EJECUCIÓN


CODIGO: 200103  
REGIÓN: CIBAO NORDESTE  
PROVINCIA: SAMANÁ  
MUNICIPIO: SAMANÁ  
DISTRITO MUNICIPAL: ARROYO BARRIL

FECHA DE VISITA TÉCNICA: 2 de junio de 2023  
TÉCNICOS: 1. Ing. Ana Indhira Rámirez  
2. Felipe Reyes

TRAMOS	NOMBRE DE LA CALLE	LONGITUD DE ACERAS (m)	ANCHO DE ACERAS (m)	CANTIDAD DE LADOS CON ACERAS	LONGITUD CONTENES (m)	CANTIDAD DE LADOS CON CONTENES	TOTAL DE ACERAS (m <sup>2</sup> )	TOTAL DE CONTENES (m)
TRAMO A	C/ Sanchez-Samana	56.00	1.19	1.00	56.00	1.00	66.64	56.00
TRAMO B	C/ Sanchez-Samana	241.88	1.00	1.00	215.40	1.00	241.88	215.40
TRAMO C	C/ Sanchez-Samana	162.69	1.05	1.00	143.10	1.00	170.82	143.10
TRAMO D	C/ Sanchez-Samana	15.50	2.26	1.00	15.50	1.00	35.03	15.50
TRAMO E	C/ Sanchez-Samana	62.90	1.83	1.00	62.90	1.00	115.11	62.90
TRAMO F	C/ Sanchez-Samana	158.10	1.05	1.00	158.10	1.00	166.01	158.10
TRAMO G	Calle del Play (Arroyo Rancho Español)				264.90	1.00		264.90
TRAMO H	SECTOR LA PASCUALA (CALLEJON DE LOS SUAREZ)				117.50	2.00		235.00
TRAMO I								
TRAMO J								
Total							795.49	1,150.90

**AVANCE DE EJECUCIÓN DE OBRA**

Monto asignado RD\$ 3,800,328.16  
Monto desembolsado RD\$ 3,800,328.16 (100%)  
Avance de obra 108.80%



SUBSECRETARÍA DE APOYO MUNICIPAL, OBRAS PÚBLICAS, PLANEAMIENTO Y ORDENAMIENTO TERRITORIAL

REGIÓN: CIBAO NORDESTE

PROVINCIA: SAMANÁ

MUNICIPIO: SAMANÁ

DISTRITO MUNICIPAL: ARROYO BARRIL


FECHA DE VISITA TÉCNICA: 2 de junio de 2023

### INFORME DE CIERRE DE EJECUCIÓN

Mediante el presente informe se da constancia que el Gobierno Local ha ejecutado 795.49 metros cuadrados de aceras y 1,150.90 metros lineales de contén, y se valida que se ha ejecutado el 100% o más en volumetría según la proyección estimada.




### NOTAS

1. En fecha de 08/04/2022 se realizó una primera visita a este territorio donde, hasta la fecha, habian construidos 26.6 m2 de aceras y 497.8 ml de contenes.  
En fecha de 27/05/2022 se realizó una segunda visita a este territorio donde se midió un total acumulado (incluyendo lo medido en la primera visita) de 795.49 m2 de aceras y 651.00 ml de contenes.
2. En fecha de 05/08/2022 se realizó una tercera visita a este territorio donde se midió un total acumulado (incluyendo lo medido en las primeras dos visitas) de 795.49 m2 de aceras y 915.90 ml de contenes.  
En cuanto al aspecto estructural, los contenes construidos hasta la fecha cumplen con los criterios estipulados. Se le indicó al alcalde mejorar la terminación de los contenes para darle más estética al proyecto.
3. Esta es la cantidad de contenes y aceras construidos hasta el momento de la visita.
4. En fecha del 02/06/2023 se realizó la última visita donde pudimos observar lo construido anteriormente y levantar el restante donde se da por concluido y con un 108.80% dicho programa.




# LIGA MUNICIPAL — DOMINICANA —

## IMÁGENES



*Suministra los datos de este reporte,*

  
INGRID ANA RAMÍREZ

Técnico



FELIPE REYES

Técnico



LIGA MUNICIPAL  
— DOMINICANA —

PROGRAMA DE APOYO A LOS GOBIERNOS LOCALES PARA OBRAS DE  
INFRAESTRUCTURAS DE COMPETENCIAS MUNICIPALES

3ER COMPONENTE

REPORTES DE CIERRE DE OBRA (ACERAS Y CONTENES)

1- UBICACIÓN DEL PROYECTO

PROVINCIA: SAMANÁ  
MUNICIPIO: SAMANÁ  
DISTRITO MUNICIPAL: ARROYO BARRIL  
BARRIO Y/O SECTOR:  
LOS SUAREZ

2- UNIDAD EJECUTORA ( Marque con una X)

- a. Gobierno Local   
b. Contratista

Razón Social  
RNC ó Cédula:

3- BREVE DESCRIPCIÓN DE LA OBRA ( Marque con una X)

- a. Reparación de aceras y contenes: X  
b. Incluye demoliciones de tramos:  
c. Incluye badenes:  
d. Otros:

CONSTRUCCION DE ACERAS Y CONTENES

4- LOCALIZACIÓN DEL PROYECTO

Localización de cada inicio y fin, de cada uno de los tramos, y proceda a tabular las georreferencias.  
Puede auxiliarse de Google Maps



**5- OBSERVACIONES Y RECOMENDACIONES**

LA CONSTRUCCION DE ACERAS SOLO FUE POSIBLE  
EN ALGUNOS LUGARES DONDE EL ESPACIO LO  
PERMITE.

**6- FOTOGRAFÍAS DE LAS CALLES A INTERVENIR**

Anexar imágenes de las obras.

Suministra los datos de este reporte el Supervisor,

NOMBRE COMPLETO:

Julio L. Espinoza J.

CÉDULA:

0560014007-2

CODIA:

0831

FECHA DE LA VISITA TÉCNICA:

27/03/2023

Valida y aprueba los datos suministrados,



*[Handwritten signature]*

Firma y sello

Junta Distrital ó Alcaldía Municipal























## Coordenadas

Latitud Longitud

19.198871849989732,-69.40803397446871

Latitud Longitud (DMS)

19° 11' 55.94" N | 69° 24' 28.92" W

Universal Transverse Mercator

457105.459E 2122882.648N 19Q

NATO Military Grid Reference System

19QDB 57105 22883

CRS: EPSG:4326

-69.40803397 19.19887185

Elevación

22.19 m asl.

Exactitud

5.72 m

Dirección