



LIGA MUNICIPAL  
— DOMINICANA —

Santo Domingo, D.N.  
06 de diciembre de 2023

Al:  
Ingeniero  
**Valentín Santos García**  
Subsecretario Apoyo Municipal de Obras Públicas, Planeamiento y  
Ordenamiento Territorial  
Su Despacho-

Via:  
Ingeniero  
**Nelson D. Peña Luna**  
Director Asesoría Construcciones Municipales  
Su Despacho


Asunto: **Remisión de informe de cierre de ejecución del D.M. San Francisco  
Vicentillo.**

En la visita técnica realizada el 15 de junio de 2023 se validó la ejecución de 752.34 metros cuadrados de aceras y 841.20 metros lineales de contenes, con la asignación del 1er y 2do componente del Programa de Aceras y Contenes, en el marco del “Programa de Apoyo a los Gobiernos Locales”.

La supervisión externa ha validado la ejecución de 686.45 metros cuadrados de aceras y 826.1 metros lineales de contenes, con los fondos de la asignación del 3er componente del referido programa.

Mediante el presente informe se da constancia que se ha ejecutado 1,438.79 metros cuadrados de aceras y 1,667.3 metros lineales de contenes, por lo que con este metraje alcanzado el gobierno local ha cumplido con la cantidad de trabajo requerido a realizar con su asignación de fondos lo que corresponde al 100% o más de los fondos asignados para este territorio.

Para su conocimiento y fines de lugar,

  
Ingeniera Civil  
Dirección Asesoría Construcciones Municipales





# LIGA MUNICIPAL — DOMINICANA —

SUBSECRETARÍA DE APOYO MUNICIPAL, OBRAS PÚBLICAS, PLANEAMIENTO Y ORDENAMIENTO TERRITORIAL

## INFORME DE CIERRE DE EJECUCIÓN

**CODIGO:** 080103

**REGIÓN:** YUMA

**PROVINCIA:** EL SEIBO

**MUNICIPIO:** EL SEIBO

**DISTRITO MUNICIPAL:** SAN FRANCISCO - VICENTILLO


**FECHA DE VISITA TÉCNICA:** 15/06/23

**TÉCNICOS:** 1. Ing. Danilo Mercado  
2. Felipe Reyes

TRAMOS	NOMBRE DE LA CALLE	LONGITUD DE ACERAS (m)	ANCHO DE ACERAS (m)	CANTIDAD DE LADOS CON ACERAS	LONGITUD CONTENES (m)	CANTIDAD DE LADOS CON CONTENES	TOTAL DE ACERAS (m2)	TOTAL DE CONTENES (m)
TRAMO A	Sector/CAÑA GRANDE	43.50	1.01	1.00	43.50	1.00	43.94	43.50
TRAMO B		39.50	1.01	2.00	39.50	2.00	79.79	79.00
TRAMO C					71.00	1.00		71.00
TRAMO D					118.20	1.00		118.20
TRAMO E	C/ PRINCIPAL	31.50	0.78	1.00			24.57	
TRAMO F	SECTOR/ CERCADO av/ HATO MAYOR	128.90	1.00	2.00	128.90	2.00	257.80	257.80
TRAMO G		23.90	1.50	2.00	23.90	2.00	71.70	47.80
TRAMO H		4.50	1.30	2.00	4.50	2.00	11.70	9.00
TRAMO I		19.20	1.30	2.00	19.20	2.00	49.92	38.40
TRAMO J		56.30	1.00	2.00	56.30	2.00	112.60	112.60
TRAMO K		40.40	1.00	1.00	40.40	1.00	40.40	40.40
TRAMO L		23.50	2.55	1.00	23.50	1.00	59.93	23.50
TRAMO M								
TRAMO N								
<b>Total</b>							<b>752.34</b>	<b>841.20</b>

### AVANCE DE EJECUCIÓN DE OBRA

Monto asignado RD\$ 3,104,918.57  
Monto desembolsado RD\$ 1,552,459.29 (50%)  
Avance de obra 98.11%



# LIGA MUNICIPAL — DOMINICANA —

SUBSECRETARÍA DE APOYO MUNICIPAL, OBRAS PÚBLICAS, PLANEAMIENTO Y ORDENAMIENTO TERRITORIAL

REGIÓN: YUMA

FECHA DE VISITA TÉCNICA: 15/06/23

PROVINCIA: EL SEIBO

MUNICIPIO: EL SEIBO

DISTRITO MUNICIPAL: SAN FRANCISCO - VICENTILLO



## INFORME DE AVANCE DE OBRA


A la fecha de 15/06/2023 se ha ejecutado 752.34 metros cuadrados de aceras y 841.20 metros lineales de contén, lo que corresponde al 98.11% del fondo asignado para este territorio.

### NOTAS


1. Este Gobierno Local cumple con los parámetros de contrato.
2. Toda construcción cumple con los parámetros de construcción.

### IMÁGENES








LIGA MUNICIPAL  
DOMINICANA



Suministra los datos de este reporte,

  
ING. DANILO MERCADO  
Técnico



  
FELIPE REYES  
Técnico



**PROGRAMA DE APOYO A LOS GOBIERNOS LOCALES PARA OBRAS DE  
INFRAESTRUCTURAS DE COMPETENCIAS MUNICIPALES**

---

**3ER COMPONENTE**

**REPORTES DE CIERRE DE OBRA (ACERAS Y CONTENES)**

**1- UBICACIÓN DEL PROYECTO**

**PROVINCIA:** EL SEIBO

**MUNICIPIO:** EL SEIBO

**DISTRITO MUNICIPAL:** SAN FRANCISCO VICENTILLO

**BARRIO Y/O SECTOR:** EL CERCADO

**2- UNIDAD EJECUTORA ( Marque con una X)**

- a. Gobierno Local
- b. Contratista

Razón Social	<b>CONSTRUCTORA CADET SRL.</b>
RNC ó Cédula:	<b>1-31-62448-2</b>

**3- BREVE DESCRIPCIÓN DE LA OBRA ( Marque con una X)**

- a. Reparación de aceras y contenes:
- b. Incluye demoliciones de tramos:
- c. Incluye badenes:
- d. Otros:


**CONSTRUCCION DE CONTENES**

**4- LOCALIZACIÓN DEL PROYECTO**

Localización de cada inicio y fin, de cada uno de los tramos, y proceda a tabular las georreferencias. Puede auxiliarse de Google Maps

TRAMOS	NOMBRE DE LA CALLE	INICIO		FINAL		LONGITUD DE ACERAS (m)	ANCHO DE LA ACERA (m)	LONGITUD DE CONTENES (m)	TOTAL DE ACERAS (sumar ambos lados) (m2)	TOTAL DE CONTENES (sumar ambos lados) (m)
		LATITUD	LONGITUD	LATITUD	LONGITUD					
Tramo A	Carretera de Chiriquí Ventullo	188136230	-69.2380664	188159619	-69.2384302	284.99	1.00	253.40	284.99	253.40
Tramo B		188161178	-69.2385402	188147744	-69.2383577	140.00	1.00	140.00	140.00	140.00
Tramo C		188147744	-69.2383577	188143900	-69.2382428	76.96	1.00	52.10	76.96	52.10
Tramo D		188143900	-69.2382428	188133764	-69.2380859	100.50	1	100.50	100.5	100.5
Tramo E		188827368	-69.2059319	188829367	-69.2060975	40.00	1	40.00	40.00	40.00
Tramo F		188829367	-69.2060975	188832510	-69.67409	-	-	73.3	-	73.3
Tramo G		1888325010	-69.2067409	188833779	-69.2071141	44.00	1.00	44.00	44.00	44.00
Tramo H		188833779	-69.2071141	188835046	-69.2081175	-	-	122.80	-	122.80
Tramo I										
Tramo J										
Tramo K										
Tramo L										

Σ = 686.45    Σ = 826.1



**5- OBSERVACIONES Y RECOMENDACIONES**

*Veriguando*

**6- FOTOGRAFÍAS DE LAS CALLES A INTERVENIR**

Anexar imágenes de las obras.

Suministra los datos de este reporte al Supervisor,

**NOMBRE COMPLETO:**

*Severo E. Hernández P*

**CÉDULA:**

*001-1022699-5*


**CODIA:**

*Z11R5*

**FECHA DE LA VISITA TÉCNICA:**

*16-11-2023*

**Valida y aprueba los datos suministrados,**



Firma y sello

Junta Distrital ó Alcaldía Municipal

