

**LIGA MUNICIPAL**  
**- DOMINICANA -**

Santo Domingo, D.N.  
30 de enero del 2024

Al:

Ingeniero  
**Valentín Santos García**  
Subsecretario Apoyo Municipal de Obras Públicas, Planeamiento y  
Ordenamiento Territorial  
Su Despacho-

Vía:

Ingeniero  
**Nelson D. Peña Luna**  
Director Asesoría Construcciones Municipales  
Su Despacho

Asunto:

**Remisión de informe de avance de ejecución de San Francisco de Macorís.**

En la visita técnica realizada el 21 de junio de 2023 se validó la ejecución de 4,407.42 metros cuadrados de aceras y 5,151.07 metros lineales de contenes, con la asignación del 1er y 2do componente del Programa de Aceras y Contenes, en el marco del “Programa de Apoyo a los Gobiernos Locales”.

La supervisión externa ha validado la ejecución de 2,149.99 metros cuadrados de aceras y 2,394.6 metros lineales de contenes, con los fondos de la asignación del 3er componente del referido programa.

Mediante el presente informe se da constancia de que se ha ejecutado 6,557.41 metros cuadrados de aceras y 7,545.67 metros lineales de contenes, lo que corresponde al 83% de los fondos asignados para este territorio.

Para su conocimiento y fines de lugar,

*Stephany Castro de la Cruz*  
**Stephany Castro de la Cruz**  
Ingeniera Civil

Dirección Asesoría Construcciones Municipales







## LIGA MUNICIPAL — DOMINICANA —

SUBSECRETARÍA DE APOYO MUNICIPAL, OBRAS PÚBLICAS, PLANAMIENTO Y ORDENAMIENTO TERRITORIAL

INFORME DE CIERRE DE EJECUCIÓN

CODIGO: 060101

REGIÓN: CIBAO NORDESTE

PROVINCIA: DUARTE

MUNICIPIO: SAN FRANCISCO DE MACORÍS


DISTRITO MUNICIPAL: -

FECHA DE VISITA TÉCNICA: 21 de junio de 2023

TÉCNICOS: 1. Ing. Ana Indhira Ramírez  
2. César De Los Santos

TRAMOS	NOMBRE DE LA CALLE	LONGITUD DE ACERAS (m)	ANCHO DE ACERAS (m)	CANTIDAD DE LADOS CON ACERAS	LONGITUD CONTENES (m)	CANTIDAD DE LADOS CON CONTENES	TOTAL DE ACERAS (m2)	TOTAL DE CONTENES (m)
TRAMO A	FRANKLIN IMBERT	37.00	1.00	2.00	37.00	2.00	74.00	74.00
TRAMO B	ALBERTO DE JESUS	91.50	1.00	2.00	91.50	2.00	183.00	183.00
TRAMO C	CALLE 165	70.45	1.00	2.00	70.45	2.00	140.90	140.90
TRAMO D	CALLE 166	115.00	1.00	2.00	115.00	2.00	230.00	230.00
TRAMO E	CALLE PRINCIPAL							
TRAMO F	CALLE PROYECTO							
TRAMO G	CALLE O	52.70	0.65	1.00	52.70	1.00	68.60	68.60
TRAMO H	CALLE O	20.90	0.95	1.00	20.90	1.00	34.26	20.90
TRAMO I	CALLE PROLONGACION	71.70	0.81	2.00	71.70	2.00	143.40	143.40
TRAMO J	CALLE PROLONGACION	13.30	1.00	1.00	13.30	1.00	13.30	13.30
TRAMO DL	FRANKLIN IMBERT	37.00	1.00	2.00	37.00	2.00	74.00	74.00
TRAMO DM	FRANKLIN IMBERT	91.50	1.00	2.00	91.50	2.00	183.00	183.00
TRAMO DN	FRANKLIN IMBERT	70.45	1.00	2.00	70.45	2.00	140.90	140.90
TRAMO DO	FRANKLIN IMBERT	115.00	1.00	2.00	115.00	2.00	230.00	230.00
TRAMO DP	FRANKLIN IMBERT				103.15	2.00		206.30





LIGA MUNICIPAL  
— DOMINICANA —

TRAMOS	NOMBRE DE LA CALLE	LONGITUD DE ACERAS (m)	ANCHO DE ACERAS (m)	CANTIDAD DE LADOS CON ACERAS	LONGITUD CONTENES (m)	CANTIDAD DE LADOS CON CONTENES	TOTAL DE ACERAS (m2)	TOTAL DE CONTENES (m)
TRAMO DQ	FRANKLIN IMBERT				68.60	1.00		68.60
TRAMO DR	FRANKLIN IMBERT	52.70	1.00	1.00	52.70	1.00	52.70	52.70
TRAMO DS	FRANKLIN IMBERT	20.90	1.00	1.00	30.45	1.00	20.90	30.45
TRAMO DT	FRANKLIN IMBERT	71.70	1.00	2.00	71.70	2.00	143.40	143.40
TRAMO DU	FRANKLIN IMBERT	22.32	1.00	1.00	22.32	1.00	22.32	22.32
TRAMO DV	Sec. Los Jardines 3era. etapa	190.00	1.00	1.00	190.00	1.00	190.00	190.00
TRAMO DW	SEC. LOS JARDINES 2DA. ETAPA	175.75	1.00	2.00	175.75	2.00	351.50	351.50
TRAMO DX	Sec. Jerusalen	45.00	1.00	1.00			45.00	
TRAMO DY	Sec. Las Caobas C/ e	155.80	1.00	2.00	155.80	2.00	311.60	311.60
TRAMO DZ	SEC. LOS TOROS, COL. PEREZ C/ JERA	300.00	1.00	1.00	300.00	1.00	300.00	300.00
TRAMO EA	Sec. Madaja 2da. Etapa	176.10	1.00	2.00	176.10	2.00	352.20	352.20
TRAMO EB	Bjao Adentro	370.40	1.00	1.00	370.40	1.00	370.40	370.40
TRAMO EC	Sec. Valle Verde	220.00	1.00	2.00	407.40	1.00	440.00	407.40
TRAMO ED	Sec. Mata Larga	150.00	1.00	1.00	300.00	1.00	150.00	300.00
TRAMO EE	SAN GERONIMO	218.04	1.00	1.00	283.20	1.00	218.04	283.20
<b>Total</b>							<b>4,407.42</b>	<b>5,151.07</b>

AVANCE DE EJECUCIÓN DE OBRA

Monto asignado RD\$ 18,821,370.53  
Monto desembolsado RD\$ 18,821,370.54 (100%)  
Avance de obra 104.27%





**LIGA MUNICIPAL  
— DOMINICANA —**

**SUBSECRETARÍA DE APOYO MUNICIPAL, OBRAS PÚBLICAS, PLANEAMIENTO Y ORDENAMIENTO TERRITORIAL**

**REGIÓN: CIBAO NORDESTE**

**FECHA DE VISITA TÉCNICA: 21 de junio de 2023**

**PROVINCIA: DUARTE**

**MUNICIPIO: SAN FRANCISCO DE MACORÍS**

**DISTRITO MUNICIPAL: -**


**INFORME DE CIERRE DE EJECUCIÓN**

Mediante el presente informe se da constancia que el Gobierno Local ha ejecutado 4,407.42 metros cuadrados de aceras y 5,151.07 metros lineales de contén, y se valida que se ha ejecutado el 100% o más en volumetría según la proyección estimada.


**NOTAS**

1. Este ayuntamiento esta construyendo por contrato.
2. Hasta el momento lo ejecutado cumple con los parámetros recomendados.
3. En este levantamiento estuvieron presente las autoridades del ayuntamiento.


**IMÁGENES**









# LIGA MUNICIPAL — DOMINICANA —



Suministra los datos de este reporte,

  
ING. ANA INHIRA RÁMIREZ  
Técnico

  
CÉSAR DE LOS SANTOS  
Técnico



**PROGRAMA DE APOYO A LOS GOBIERNOS LOCALES PARA OBRAS DE  
INFRAESTRUCTURAS DE COMPETENCIAS MUNICIPALES**

3ER COMPONENTE

**REPORTES DE AVANCE DE OBRA (ACERAS Y CONTENES)**

**1- UBICACIÓN DEL PROYECTO**

PROVINCIA: DUARTE  
 MUNICIPIO: SAN FRANCISCO DE MACORIS  
 DISTRITO MUNICIPAL: N/A  
 BARRIO Y/O SECTOR:

MAMA TINGO 2,VISTA AL VALLE,SECTOR OLIMPIA,BARRIO  
 LINDO,HATILLO,MANHATTAN, VISTA AL VALLE,LOS JARDINES 2,SALVADOR  
 THEN,Y THEN 2

**2- UNIDAD EJECUTORA ( Marque con una X)**

- a. Gobierno Local   
 b. Contratista

Razón Social	CONSTRUCTORA FEES
RNC ó	SRL/1-3121636-6
Cédula:	BO MANHATTAN,BO LINDO,HATILLO,VISTA AL VALLE

NAZARET DISLA	ZUNILDA AMARILIOS
VELEZ/05600907421	CARVAJAL/05600843675
MAMA TINGO2,VISTA AL VALLE,SECTOR OLIMPIA	LOS JARDINES2,SALVADOR THEN,THEN 2

**3- BREVE DESCRIPCIÓN DE LA OBRA ( Marque con una X)**

- a. Reparación de aceras y contenes:  
 b. Incluye demoliciones de tramos:  
 c. Incluye badenes:  
 d. Otros:

CONSTRUCCION DE ACERAS Y CONTENES

**4- LOCALIZACIÓN DEL PROYECTO**

Localización de cada inicio y fin, de cada uno de los tramos, y proceda a tabular las georreferencias. Puede auxiliarse de Google Maps



TRAMOS	NOMBRE DE LA CALLE	INICIO		FINAL		LONGITUD DE ACERAS (m)	ANCHO DE LA ACERA (m)	LONGITUD DE CONTENES (m)	TOTAL DE ACERAS (sumar ambos lados) (m2)	TOTAL DE CONTENES (sumar ambos lados) (m)
		LATITUD	LONGITUD	LATITUD	LONGITUD					
Tramo A	CALLE S/N EN MANHATTAN	365354	2136440	365364	2136599	160.00	1.00	160.00	308.00	308.00
Tramo B	BARRIO LINDO, HATILLO									
Tramo C	CALLE S/N	364266	2136063	364241	2135996	77.00	0.80	77.00	90.00	117.00
Tramo D	CALLE S/N	364244	2135992	364194	2136000	51.00	0.80	51.00	65.00	84.00
Tramo E	CALLE S/N	364194	2136000	364203	2136046	47.00	0.80	47.00	67.00	87.00
Tramo F	CALLE S/N	364184	2136053	364242	21360637	47.00	0.80	47.00	45.00	47.00
Tramo G	SECTOR SALVADOR THEN									
Tramo H	CALLE S/N	364905	2136210	365830	2136188	108.00	0.50	108.00	108.00	206.00
Tramo I	CALLE S/N	364996	2136182	364933	2136183	62.00	0.50	62.00	62.00	124.00
Tramo J	LOS JARDINES II									
Tramo K	CALLE S/N	367869	2136735	367992	2136516	265.00	1.00	265.00	510.00	515.00
Tramo L	CALLE S/N	367936	2137174	367887	2137110	78.00	1.00	78.00	164.00	167.00



Σ = 2,394.6  
Σ = 2,149.99

TRAMOS	NOMBRE DE LA CALLE	INICIO		FINAL		LONGITUD DE ACERAS (m)	ANCHO DE LA ACERA (m)	LONGITUD DE CONTENES (m)	TOTAL DE ACERAS (sumar ambos lados) (m <sup>2</sup> )	TOTAL DE CONTENES (sumar ambos lados) (m)
		LATITUD	LONGITUD	LATITUD	LONGITUD					
Tramo M	CALLE S/N	367887	2137110	367908	2137102	23.00	1.00	23.00	20.00	20.00
Tramo N	MAMA TINGO II									
Tramo O	CALLE S/N	365993	2136193	365985	2136319	144.90	1.00	144.90	259.00	251.00
Tramo P	CALLE S/N	365983	2136287	365994	2136286	9.80	0.95	9.80	9.31	9.80
Tramo Q	CALLE S/N	365979	2136303	365945	2136308	32.20	1.00	32.20	62.90	62.90
Tramo R	CALLE S/N	365948	2136316	365956	2136377	62.40	1.00	62.40	124.50	120.50
Tramo S	CALLE S/N	365973	2136380	365947	2136386	26.70	1.00	26.70	55.00	52.00
Tramo T	CALLE S/N	365940	2136373	365950	2136400	22.50	1.00	22.50	22.50	20.50
Tramo U										
Tramo V	SECTOR OLIMPIA									
Tramo W	CALLE S/N SECTOR OLIMPIA	367169	2136122	367280	2136213	145.60	1.00	145.60	145.60	145.60
Tramo X	CALLE S/N SECTOR OLIMPIA	367155	2136097	367177	2136069	34.70		34.70	32.18	57.30



## 5- OBSERVACIONES Y RECOMENDACIONES

- 1.-LA FIRMA Y SELLO DEL ALCALDE SOLO FUE POSIBLE CON LA CONDICION DE QUE SE LE PERMITIERA COLOCAR, EN LA PÁGINA DE LA FIRMA, LAS MEDIDAS TOMADAS POR EL DEPARTAMENTO DE CONSTRUCCION DEL AYUNTAMIENTO.
- 2.-ESTE AVANCE DEL APORTE FUE DISTRIBUIDO EN SEIS SECTORES DIFERENTES CON TRES CONTRATISTAS, CADA UN CON DOS OBRAS.
- 3.-LAS CALLES EN ESTOS SECTORES NO TIENEN NOMBRE AUN

## 6- FOTOGRAFÍAS DE LAS CALLES A INTERVENIR

Anexar imágenes de las obras.

### SECTOR OLIMPIA






MAMA TINGO 2





MANHATTAN





BARRIO LINDO, HATILLO







SALVADOR THEN





En Resumen, se Construyeron:

- Un total de 202.90 ml de Contenes y 177.78 Mt2 de Aceras en el sector Olimpia.
- Un total de 536.72 ml de Contenes y 553.21 Mt2 de Aceras en el sector Mamá Tingó.
- Un total de 682 ml de Contenes y 674 Mt2 de Aceras en el sector Los Jardines Segunda Etapa.
- Un total de 330 ml de Contenes y 170 Mt2 de Aceras en el sector Salvador Then y Then Segunda Etapa.
- Un total de 335 ml de Contenes y 267 Mt2 de Aceras en el sector Barrio Lindo Hatillo.
- Un total de 308 ml de Contenes y 308 Mt2 de Aceras en el sector Manhattan de Vista al Valle.

**Suministra los datos de este reporte el Supervisor,**

**NOMBRE COMPLETO:**

JULIO CESAR MUÑOZ-MINIER

**FIRMA:**

**CÉDULA:**

056004007-2

**CODIA:**

8831

**FECHA DE LA VISITA TÉCNICA:**

30/10/2023

**Valida y aprueba los datos suministrados,**



Firma y sello

**SIQUIO AUGUSTO NG DE LA ROSA**  
**Alcaldía Municipal**