

**PROGRAMA DE APOYO A LOS GOBIERNOS LOCALES PARA OBRAS DE
INFRAESTRUCTURAS DE COMPETENCIAS MUNICIPALES**

3ER COMPONENTE

REPORTES DE CIERRE DE OBRA (ACERAS Y CONTENES)

1- UBICACIÓN DEL PROYECTO

PROVINCIA: SANTIAGO

MUNICIPIO: SANTIAGO DE LOS CABALLEROS

DISTRITO MUNICIPAL: CANABACOA

BARRIO Y/O SECTOR:

EL ABANICO

2- UNIDAD EJECUTORA (Marque con una X)

- a. Gobierno Local
- b. Contratista

Razón Social	PROYECTOS Y SERVICIOS AMBIENTALES ,PROYSA SRL
RNC ó Cédula:	1-32-05609-4

3- BREVE DESCRIPCIÓN DE LA OBRA (Marque con una X)

- a. Reparación de aceras y contenes:
- b. Incluye demoliciones de tramos:
- c. Incluye badenes:
- d. Otros:

CONSTRUCCION DE ACERAS Y CONTENES

4- LOCALIZACIÓN DEL PROYECTO

Localización de cada inicio y fin, de cada uno de los tramos, y proceda a tabular las georreferencias. Puede auxiliarse de Google Maps





Handwritten notes: $3 = 375.9$ and $3 = 25.83$

TRAMOS	NOMBRE DE LA CALLE	INICIO		FINAL		LONGITU D DE LA ACERAS (m)	ANCHO DE LA ACERA (m)	LONGITUD DE CONTENES (m)	TOTAL DE ACERAS (sumar ambos lados) (m2)	TOTAL DE CONTENES (sumar ambos lados) (m)
		LATITUD	LONGITUD	LATITUD	LONGITUD					
Tramo A Lado Izquierdo	CALLE 1 EL ABANICO CANABACOA	19°24'34.46"N	70°38'27.79"O	19°24'31.80"N	70°38'28.33"O	12.4	0.65	130.5	8.06	130.5
Tramo B Lado Derecho	CALLE 1 EL ABANICO CANABACOA	19°24'31.80"N	70°38'28.33"O	19°24'34.37"N	70°38'27.97"O	7.9	0.85	97	6.72	97
Tramo C Lado Izquierdo	CALLE 2 EL ABANICO CANABACOA	19°24'31.91"N	70°38'29.92"O	19°24'30.44"N	70°38'28.66"O	3.2	0.65	76.6	2.08	76.6
Tramo D Lado Derecho	CALLE 2 EL ABANICO CANABACOA	19°24'30.37"N	70°38'28.87"O	19°24'31.64"N	70°38'30.32"O	7.8	1.15	71.8	8.97	71.8

SERVACIONES Y RECOMENDACIONES

25.83 m2 de Aceras y 375.9 m de Contenes.

5- FOTOGRAFÍAS DE LA CALLE A INTERVENIR

Suministra los datos de este reporte el Supervisor,

NOMBRE COMPLETO: YABERLIN VENTURA TORIBIO
Yaberlin Ventura T

CÉDULA: 094-0024487-8

CODIA: 40742

FECHA DE LA VISITA TÉCNICA: 17 DE ENERO DEL 2024


Valida y aprueba los datos suministrados,




Juan Martínez

Firma y sello

Junta Distrital ó Alcaldía Municipal



CALLE 1, EL ABANICO,
CANABACOA, SANTIAGO



CALLE 1, EL ABANICO,
CANABACOA, SANTIAGO





CALLE 1, EL ABANICO,
CANABACOA, SANTIAGO




CALLE 1, EL ABANICO,
CANABACOA, SANTIAGO






CALLE 1, EL ABANICO,
CANABACOA, SANTIAGO



CALLE 1, EL ABANICO,
CANABACOA, SANTIAGO





CALLE 1, EL ABANICO,
CANABACOA, SANTIAGO



CALLE 2, EL ABANICO,
CANABACOA, SANTIAGO





CALLE 2, EL ABANICO,
CANABACOA, SANTIAGO




CALLE 2, EL ABANICO,
CANABACOA, SANTIAGO





CALLE 2, EL ABANICO,
CANABACOA, SANTIAGO



CALLE 2, EL ABANICO,
CANABACOA, SANTIAGO

