



**PROGRAMA DE APOYO A LOS GOBIERNOS LOCALES PARA OBRAS DE
INFRAESTRUCTURAS DE COMPETENCIAS MUNICIPALES**

REPORTES DE AVANCE DE OBRA (ACERAS Y CONTENES)

1- UBICACIÓN DEL PROYECTO

PROVINCIA:

Monte Plata

MUNICIPIO:

Sosua

DISTRITO MUNICIPAL:

BARRIO Y/O SECTOR:

*1) Baboy Lazo
2) Guasumita*

2- UNIDAD EJECUTORA (Marque con una X)

a. Gobierno Local

b. Contratista

Razón Social

AGROSEM SRL

RNC ó Cédula:

1-31-86141-5

3- BREVE DESCRIPCIÓN DE LA OBRA (Marque con una X)

a. Reparación de aceras y contenes:

b. Incluye demoliciones de tramos:

c. Incluye badenes:

d. Otros:

Construcción de contenes

4- LOCALIZACIÓN DEL PROYECTO

Localización de cada inicio y fin, de cada uno de los tramos, y proceda a tabular las georreferencias.
Puede auxiliarse de Google Maps.

Σ=763.7

TRAMOS	NOMBRE DE LA CALLE	INICIO		FINAL		LONGITUD DE ACERAS (m)	ANCHO DE LA ACERA (m)	LONGITUD DE CONTENES (m)	TOTAL DE ACERAS (sumar ambos lados) (m2)	TOTAL DE CONTENES (sumar ambos lados) (m)
		LATITUD	LONGITUD	LATITUD	LONGITUD					
Tramo A	Barrio Guasumala	18.788840	-69.958285	18.787545	-69.957400	—	—	29.00	—	29.00
Tramo B	Barrio Guasumala	18.812066	-69.959787	18.811982	-69.955971	—	—	13.00	—	13.00
Tramo C	" "	18.812161	-69.953858	18.812123	-69.956906	—	—	13.00	—	13.00
Tramo D	" "	18.212316	-69.956708	18.812094	-69.957474	—	—	20.10	—	20.10
Tramo E										
Tramo F										
Tramo G										
Tramo H										
Tramo I										
Tramo J										
Tramo K										
Tramo L										

5- OBSERVACIONES Y RECOMENDACIONES

Ninguna

6- FOTOGRAFÍAS DE LAS CALLES A INTERVENIR

Anexar imágenes de las obras.

Suministra los datos de este reporte el Supervisor,

NOMBRE COMPLETO: *Eisman E. Hernandez P.*
CÉDULA: *001-1022649-5*
CODIA: *21125*
FECHA DE LA VISITA TÉCNICA: *28/01/2024*


Valida y aprueba los datos suministrados,




Ramón B. León

Firma y sello


Junta Distrital ó Alcaldía Municipal







Guasumita



Carretera Guanuma



Guasumita