

LIGA MUNICIPAL
— DOMINICANA —

Santo Domingo, D.N.
29 de marzo de 2023

Al:

Ingeniero

Valentín Santos García

Subsecretario Apoyo Municipal de Obras Públicas, Planeamiento y
Ordenamiento Territorial
Su Despacho-

Via:

Ingeniero

Nelson D. Peña Luna

Director Asesoría Construcciones Municipales
Su Despacho

Asunto:


Remisión de informe de cierre de ejecución de Tamayo

La supervisión designada por el CODIA ha validado la ejecución de 2,749.70 metros lineales de contenes, con la asignación del 1er y 2do componente del Programa de Aceras y Contenes, en el marco del “Programa de Apoyo a los Gobiernos Locales”.


La supervisión privada ha validado la ejecución de 310.48 metros cuadrados de aceras y 199.70 metros lineales de contenes, con los fondos de la asignación del 3er componente del referido programa.

Por lo que, mediante el presente informe se da constancia que el Gobierno Local ha ejecutado 310.48 metros cuadrados de acera y 2,949.40 metros lineales de contenes, y se valida que se ha ejecutado el 100% en volumetría según la proyección estimada.

Para su conocimiento y fines de lugar,


Stephany E. Castro
Ingeniera Civil

Dirección Asesoría Construcciones Municipales



**PROGRAMA DE APOYO A LOS GOBIERNOS LOCALES PARA OBRAS DE
INFRAESTRUCTURAS DE COMPETENCIAS MUNICIPALES**

INFORMES DE PROYECTOS (ACERAS Y CONTENES)

1. UBICACIÓN DEL PROYECTO

PROVINCIA: BAHORUCCO

MUNICIPIO: TAMAYO

DISTRITO MUNICIPAL: _____

BARRIO Y/O SECTOR: _____

EL CACIQUE

2. UNIDAD EJECUTORA (Marque con una X)

- a. Gobierno Local
- b. Liga Municipal Dominicana
- c. Contratista Nombre RNC.....

3- BREVE DESCRIPCIÓN DE LA OBRA (Marque con una X)



- a. Reparación de aceras y contenes:
- b. Incluye demoliciones de tramos:
- c. Incluye badenes:
- d. Otros: CONSTRUCCION DE CONTENES



4- LOCALIZACION DEL PROYECTO

Localización de cada inicio y fin, de cada uno de los tramos, y proceda a tabular las georreferencias.
Puede auxiliarse de Google Maps.

TRAMOS	NOMBRE DE LA CALLE	INICIO		FINAL		ANCHO DE LA CALLE (m)	LONGITUD DE ACERAS (m)	ANCHO DE LA ACERA (m)	TOTAL DE ACERAS (sumar ambos lados) (m2)	TOTAL DE CONTENES (sumar ambos lados) (m)
		LATITUD	LONGITUD	LATITUD	LONGITUD					
Tramo A	CACIQUE DETRAS DE LA JUNTA CALLE 1	18.23.50	71.1201	18.23.54	71.11.58	4.85				75.40
Tramo B	CACIQUE SIN SEMILLA	18.24.0	71.1152	18.24.2	71.11.52	4.65				51.70
Tramo C										350.10
Tramo D										409.70
Tramo E	RINCON DE AJI	18.24.8	71.12.2	18.24.11	71.12.1	3.70				253.80
Tramo F	HATO NUEVO	18.24.3	71.12.23	18.24.1	71.12.3	3.05				116.70
Tramo G	LA CUABA	18.25.3	71.12.33	18.23.51	71.12.35	4.65				242.50
Tramo H	LA SOMBRA	18.23.43	71.12.26	18.23.43	71.12.29	4.40				616.80
Tramo I	LOS GUABA	18.23.43	17.12.19	18.23.42	71.12.21	3.95				228.20
Tramo J	JUAN BOSH	18.23.31	17.12.22	18.23.33	71.12.22	5.80				404.80
Tramo K										
Tramo L										

2,622.65





5- OBSERVACIONES Y RECOMENDACIONES

CUMPLE CON LA CALIDAD DE LOS MATERIALES Y LAS ESPECIFICACIONES TECNICAS

Suministra los datos del Supervisor,

Nombre completo de Ingeniero:

VICKY LEMOS

Cedula:

126-0001897-7

Codia:


CODIA No. 42707

Entidad: CODIA

Liga Municipal Dominicana

Fecha de la visita técnica: 13/07/2022

Valida y aprueba los datos suministrados,



LIGA MUNICIPAL — DOMINICANA —

SUBSECRETARÍA DE APOYO MUNICIPAL, OBRAS PÚBLICAS, PLANEAMIENTO Y ORDENAMIENTO TERRITORIAL

INFORME DE CIERRE DE EJECUCIÓN

CODIGO: 030301
REGIÓN: ENRIQUILLO
PROVINCIA: BAHORUCO
MUNICIPIO: TAMAYO
DISTRITO MUNICIPAL: -

FECHA DE VISITA TÉCNICA: 13 de septiembre de 2022

SUPERVISOR: VICKY LEMOS GARCIA
CODIA: 42707

TRAMOS	NOMBRE DE LA CALLE	LONGITUD DE ACERAS (m)	ANCHO DE ACERAS (m)	CANTIDAD DE LADOS CON ACERAS	LONGITUD CONTENES (M)	CANTIDAD DE LADOS CON CONTENES	TOTAL DE ACERAS (m2)	TOTAL DE CONTENES (m)
TRAMO A	CACIQUE DETRÁS DE LA JUNTA CALLE 1				75.40	1		75.4
TRAMO B	CACIQUE SIN SEMILLA				51.70	1		51.7
TRAMO C					350.10	1		350.1
TRAMO D					409.70	1		409.7
TRAMO E	RINCON DE AJI				253.8	1		253.8
TRAMO F	HATO NUEVO				116.7	1		116.7
TRAMO G	LA CUABA				242.5	1		242.5
TRAMO H	LA SOMBRA				616.8	1		616.8
TRAMO I	LOS GUABA				228.2	1		228.2
TRAMO J	JUAN BOSH				404.8	1		404.8
Total							0.00	2749.70

AVANCE DE EJECUCIÓN DE OBRA

Monto asignado RD\$ 3,443,621.65
Monto desembolsado RD\$ 3,443,621.65 (100%)
Avance de obra 206.85%



LIGA MUNICIPAL — DOMINICANA —

SUBSECRETARÍA DE APOYO MUNICIPAL, OBRAS PÚBLICAS, PLANEAMIENTO Y ORDENAMIENTO TERRITORIAL

REGIÓN: ENRIQUILLO
PROVINCIA: BAHORUCO
MUNICIPIO: TAMAYO
DISTRITO MUNICIPAL: -

FECHA DE VISITA TÉCNICA: 13 de septiembre de 2022


INFORME DE CIERRE DE EJECUCIÓN

Mediante el presente informe se da constancia que el Gobierno Local ha ejecutado .00 metros cuadrados de aceras y 2,749.70 metros lineales de contén, y se valida que se ha ejecutado el 100% o más en volumetría según la proyección estimada.

NOTAS


1. Este informe de cierre de ejecución se realiza a partir del reporte suministrado por el Ingeniero Supervisor del gobierno local designado por el CODIA, en cumplimiento de convenio CODIA-LMD.
De acuerdo a las observaciones expresadas en el reporte del CODIA antes mencionado; el supervisor
2. designado constató que los contenes cumplen con las especificaciones técnicas, y la calidad adecuada en los materiales.

IMÁGENES





LIGA MUNICIPAL — DOMINICANA —



Suministra los datos de este reporte,

Arq. Yarissa Pérez
Técnico

