

Puerto

PROGRAMA DE APOYO A LOS GOBIERNOS LOCALES PARA OBRAS DE INFRAESTRUCTURAS DE COMPETENCIAS MUNICIPALES

REPORTES DE CIERRE DE OBRA (ACERAS Y CONTENES)

3ER COMPONENTE

1- UBICACIÓN DEL PROYECTO

PROVINCIA: Santo Domingo
MUNICIPIO: Los Alcarrizos
DISTRITO MUNICIPAL: Junta Municipal de Pantoja
BARRIO Y/O SECTOR: Villa Flores/Villa el Palmar

2- UNIDAD EJECUTORA (Marque con una X)

- a. Gobierno Local
- b. Contratista

Razón Social	Alexis Gregorio Reyna
RNC ó Cédula:	001-1768799-6

3- BREVE DESCRIPCIÓN DE LA OBRA (Marque con una X)

- a. Reparación de aceras y contenes:
- b. Incluye demoliciones de tramos:
- c. Incluye badenes:
- d. Otros:

Construcción de contenes y aceras nuevos



4- LOCALIZACIÓN DEL PROYECTO

Localización de cada inicio y fin, de cada uno de los tramos, y proceda a tabular las georreferencias. Puede auxiliarse de Google Maps.

**PROGRAMA DE APOYO A LOS GOBIERNOS LOCALES PARA OBRAS DE
INFRAESTRUCTURAS DE COMPETENCIAS MUNICIPALES**

REPORTES DE CIERRE DE OBRA (ACERAS Y CONTENES)

3ER COMPONENTE

1- UBICACIÓN DEL PROYECTO

PROVINCIA: Santo Domingo

MUNICIPIO: Los Alcarrizos

DISTRITO MUNICIPAL: Junta Municipal de Pantoja

BARRIO Y/O SECTOR: Villa Mariel/Pantoja

2- UNIDAD EJECUTORA (Marque con una X)

- a. Gobierno Local
- b. Contratista

Razón Social	Ing. Gustavo Rafael Dominguez
RNC ó Cédula:	026-0127916-5

3- BREVE DESCRIPCIÓN DE LA OBRA (Marque con una X)

- a. Reparación de aceras y contenes:
- b. Incluye demoliciones de tramos:
- c. Incluye badenes:
- d. Otros:

Construcción de contenes y aceras nuevos



4- LOCALIZACIÓN DEL PROYECTO

Localización de cada inicio y fin, de cada uno de los tramos, y proceda a tabular las georreferencias. Puede auxiliarse de Google Maps.

**PROGRAMA DE APOYO A LOS GOBIERNOS LOCALES PARA OBRAS DE
INFRAESTRUCTURAS DE COMPETENCIAS MUNICIPALES**

REPORTES DE CIERRE DE OBRA (ACERAS Y CONTENES)

3ER COMPONENTE

1- UBICACIÓN DEL PROYECTO

PROVINCIA: Santo Domingo

MUNICIPIO: Los Alcarrizos

DISTRITO MUNICIPAL: Junta Municipal de Pantoja

BARRIO Y/O SECTOR: Villa Mariel/Pantoja

--

2- UNIDAD EJECUTORA (Marque con una X)

- a. Gobierno Local
- b. Contratista

Razón Social	Ing. Emely Dhariana Bello Segura
RNC ó Cédula:	001-1838612-7

3- BREVE DESCRIPCIÓN DE LA OBRA (Marque con una X)

- a. Reparación de aceras y contenes:
- b. Incluye demoliciones de tramos:
- c. Incluye badenes:
- d. Otros:

Construcción de contenes y aceras nuevos
--



4- LOCALIZACIÓN DEL PROYECTO

Localización de cada inicio y fin, de cada uno de los tramos, y proceda a tabular las georreferencias.
Puede auxiliarse de Google Maps.

TRAMOS	NOMBRE DE LA CALLE	INICIO		FINAL		LONGITUD DE ACERAS (m)	ANCHO DE LA ACERA (m)	LONGITUD DE CONTENES (m)	TOTAL, DE ACERAS (sumar ambos lados) (m2)	TOTAL, DE CONTENES (sumar ambos lados) (m)
		LATITUD	LONGITUD	LATITUD	LONGITUD					
Tramo A	C. María Andújar	18.542828	-69.986815	18.542822	-69.987630	141.50	0.80	244.90	113.20	244.90
Tramo B	Calle Libertad	18.542778	-69.987644	18.540454	-69.988596	341.90	0.89	598.30	304.29	598.30
Tramo C	C. Las Flores (C. 3ra)	18.542060	-69.988594	18.539892	-69.987400	141.40	0.85	523.80	120.19	523.80
Tramo D	Callejón 2F	18.541790	-69.988765	18.541447	-69.988225	54.00	0.75	130.60	40.50	130.60
Tramo E	Callejón 2D	18.541724	-69.989129	18.541116	-69.988227	5.00	0.70	238.80	3.50	238.80
Tramo F	Callejón 2C	18.540950	-69.988406	18.541277	-69.988953	33.00	0.63	121.20	20.79	121.20
Tramo G	Callejón 2B	18.540900	-69.988659	18.541113	-69.989080	10.90	0.70	97.80	7.63	97.80
Tramo H	Callejón 2A	18.540767	-69.988673	18.540907	-69.989028	24.30	0.82	95.90	19.93	95.90
Tramo I	C. Upia	18.542704	-69.987201	18.541747	-69.987986	260.40	0.80	260.40	208.32	260.40
Tramo J	Calle no Identificada	18.542253	-69.987473	18.542441	-69.986694	53.00	0.68	170.20	36.04	170.20
Tramo K	Calle No Identificada	18.543936	-69.990266	18.542951	-69.989816	-	-	181.50	-	181.50
Tramo L	Calle Los Rieles	18.542895	-69.992523	18.544939	-69.988722	162.50	0.92	666.20	149.50	666.20



TRAMOS	NOMBRE DE LA CALLE	INICIO		FINAL		LONGITUD DE ACERAS (m)	ANCHO DE LA ACERA (m)	LONGITUD DE CONTENES (m)	TOTAL DE ACERAS (sumar ambos lados) (m2)	TOTAL DE CONTENES (sumar ambos lados) (m)
		LATITUD	LONGITUD	LATITUD	LONGITUD					
Tramo M	Calle Progreso	18.542871	-69.992530	18.542575	-69.992337	29.90	1.00	35.90	29.90	35.90
Tramo N	Calle 1ra	18.542563	-69.992329	18.544528	-69.988566	658.90	0.92	917.40	606.20	917.40
Tramo O	Calle no Identificada	18.543380	-69.989967	18.543602	-69.989674	-	-	46.80	-	46.80
Tramo P	Calle no Identificada	18.543168	-69.990971	18.542728	-69.990715	22.70	1.02	90.60	23.20	90.60
Tramo Q	Calle no Identificada	18.542786	-69.990575	18.542515	-69.990946	34.10	0.68	75.98	23.20	75.98
Tramo R	Calle no Identificada	18.542991	-69.991249	18.542298	-69.990836	171.20	0.89	175.20	152.37	175.20
Tramo S	Calle no Identificada	18.542746	-69.991111	18.542455	-69.991713	135.90	0.91	129.10	123.70	129.10
Tramo T	Calle no Identificada	18.542623	-69.991332	18.542008	-69.991123	134.10	0.86	134.10	115.36	134.10
Tramo U	Calle no Identificada	18.542761	-69.991865	18.541670	-69.991450	183.80	0.91	215.90	167.26	215.90
Tramo V										
Tramo W	SUMAROTIA TOTAL								2,265.08	5,150.58
Tramo X	Volumetría medida anteriormente, ver nota informativa								-798.78	-3,911.10

Totales

1,466.30 m2

1,239.48 m



5- OBSERVACIONES Y RECOMENDACIONES

Se realizo la supervicion y cubicacion de todos los tramos intervenidos para la Junta Municipalidad de Pantoja la cual cumple con la cantidad requerida por la Liga Municipal Dominicana.
Mas cabe destacar que en algunos tramos estos para el informe de cierre presenta tramos demolidos Ya sea por los mismos moradores como por mal uso de estos (como estacionar vehiculos pesados o Acomeidas luego de conformados los tramos de aceras y contenes). Se concluye obra ejecutada por la municipalidad.

6- FOTOGRAFÍAS DE LAS CALLES A INTERVENIR

Anexar imágenes de las obras.

Suministra los datos de este reporte el Supervisor,


Manuel A. Delgado Durán
Ingeniero Civil
Codia 31150
Santo Domingo Rep. Dom.

NOMBRE COMPLETO: Manuel Delgado Duran

CÉDULA: 001-1812369-4

CODIA: 31150

FECHA DE LA VISITA TÉCNICA: 08/04/2024

Valida y aprueba los datos suministrados,


Firma y sello

Junta Distrital ó Alcaldía Municipal

IMÁGENES



Calle Libertad



Calle Libertad



Callejón 2F



Callejón 2F





Callejón 2D



Callejón 2D



Callejón 2C



Callejón 2C





Callejón 2B



Callejón 2A



Callejón 2A



Calle Las Flores (C. 3ra)






Calle Upia



Calle No identificada (Tamo J)



C. María Andújar



Calle Los Rieles





Calle Los Rieles



Calle Los Rieles



Calle Progreso



Calle 1ra






Calle 1ra



Calle no identificada (Tramo K)



Calle no identificada (Tramo O)




Calle no identificada (Tramo P)





Calle no identificada (Tramo Q)



Calle no identificada (Tramo R)



Calle no identificada (Tramo R)



Calle no identificada (Tramo S)





Calle no identificada (Tramo T)



Calle no identificada (Tramo T)



Calle no identificada (Tramo U)



