



**PROGRAMA DE APOYO A LOS GOBIERNOS LOCALES PARA OBRAS DE
INFRAESTRUCTURAS DE COMPETENCIAS MUNICIPALES**

INFORMES DE PROYECTOS (ACERAS Y CONTENES)

1- UBICACIÓN DEL PROYECTO

PROVINCIA: San Cristóbal

MUNICIPIO: Bajos de Haina

DISTRITO MUNICIPAL:

BARRIO Y/O SECTOR:

- Sector ITABO
- Sector Los Desamparados, Km18
- Sector La Unión

2- UNIDAD EJECUTORA (Marque con una X)

- a. Gobierno Local
- b. Liga Municipal Dominicana
- c. Contratista
- d. Nombre: **Garces Castillo & Asociados RNC: 1-30-81052-4**

3- BREVE DESCRIPCIÓN DE LA OBRA (Marque con una X)

- a. Reparación de aceras y contenes:
- b. Incluye demoliciones de tramos:
- c. Incluye badenes:

d. Otros: Construcción de Aceras y Contenes

Según nos informara el Arq. Antony Fulgencio Valerio, quien nos acompañó en el recorrido por parte del Ayuntamiento Municipal de Bajos de Haina, son tres (3) sectores que se van a intervenir; ITABO con 2,070 MI de contén y 862 M2 de acera, La Unión con 1,000 MI de contén y 700 M2 de acera y Los Desamparados, KM18, con 529.44MI de contén y 332.90M2 de acera, los datos de éstos 2 últimos proyectos nos lo suministró un representante del contratista.

4- LOCALIZACION DEL PROYECTO

Localización de cada inicio y fin, de cada uno de los tramos, y proceda a tabular las georeferencias. Puede auxiliarse de Google Maps.

TRAMOS	NOMBRE DE LA CALLE	INICIO		FINAL		ANCHO DE LA CALLE (m)	LONGITUD DE ACERAS (m)	ANCHO DE LA ACERA (m)	TOTAL DE ACERAS (sumar ambos lados) (m2)	TOTAL DE CONTENES (sumar ambos lados) (m)
		LATITUD	LONGITUD	LATITUD	LONGITUD					
Tramo A, Sector ITABO	Calle La Escuela	18°23'29"	70°2'36"	18°23'26"	70°2'36"	5.35				304.80
Tramo B, Sector ITABO	Callejón	18°23'25"	70°2'30"	18°23'25"	70°2'33"	5.20				120.00
Tramo C, Sector La Unión	Calle La Unión	18°25'26"	70°2'26"	18°25'21"	70°2'32"	4.60				446.20
Tramo D, Sector La Unión	Callejón	18°25'21"	70°2'32"	18°25'24"	70°2'30"	4.60				71.30
Tramo E										
Tramo F										
Tramo G										
Tramo H										
Tramo I										





5- OBSERVACIONES Y RECOMENDACIONES

5.1- OBSERVACIONES:

1. En el Sector Los Desamparados, KM18, no se ha iniciado la construcción de obras aún.
2. En el Sector ITABO, hay varios tramos de contén roto. Ver memoria gráfica.
3. En el Sector La Unión, hay un tramo de acera estrecha vaciada pero sin terminación. Ver memoria gráfica.
4. Se pudo observar que en el Sector ITABO, no había presencia de Ingeniero Residente en el frente de obra, solamente el maestro.
5. En este mismo Sector de ITABO, se nos acercó un morador de la calle La Escuela, que reside justo en donde deriva el Callejón, para quejarse ante el representante del ayuntamiento, el Arq. Antony Fulgencio Valerio, de que después de la construcción del contén su casa se inunda.
6. En conversación con el Arq. Antony Fulgencio Valerio, representante del Ayuntamiento, le pregunté por los planos de diseño para la construcción de las obras; aceras y contenes, y no me precisó de su existencia.

5.2- RECOMENDACIONES:

1. La Supervisión del Ayuntamiento debe realizar una evaluación in situ de la(s) posible(s) zona(s) que se inundan, y además, escuchar los testimonios de los moradores afectados, para luego buscarle una solución hidráulica al problema antes de que el contratista termine los trabajos y entregue las obras.
2. Exigirle al contratista que designe un Ing./Arq. Residente en los frentes de obras y que permanezca en obra mientras se esté trabajando, para controlar la calidad de las obras a construir.

MEMORIA FOTOGRAFICA DEL RECORRIDO EN EL SECTOR ITABO	
 <p>Contén construido en calle La Escuela</p>	 <p>Contén construido frente a escuela Básica ITABO</p>
 <p>Tramo de contén roto</p>	 <p>Tramo de contén roto</p>



Medición con odómetro



Contén en construcción

MEMORIA FOTOGRAFICA DEL RECORRIDO EN EL SECTOR LA UNION



Contén construido



Letrero de identificación de obra



Medición con odómetro



Tramo de contén roto

 <p>Único tramo de acera vaciada sin terminación</p>	 <p>Contén construido</p>
---	---

MEMORIA FOTOGRAFICA DEL RECORRIDO EN EL SECTOR LOS DESAMPARADOS, KM18



Letrero de identificación de obra

Suministra los datos del Supervisor,



Nombre completo de Ingeniero: **Clara María Mosquea Jiménez**

Cedula: **001-0086027-9**

CODIA: **10086**

Entidad: CODIA

Liga Municipal Dominicana

Fecha de la visita técnica: **jueves 24 de noviembre de 2022**

Valida y aprueba los datos suministrados,


 Firma y Sello
 Alcaldía Municipal o Junta Distrital
