



**LIGA MUNICIPAL
— DOMINICANA —**

Santo Domingo, D.N.
06 de septiembre de 2023

Al: Ingeniero
Valentín Santos García
Subsecretario Apoyo Municipal de Obras Públicas, Planeamiento y
Ordenamiento Territorial
Su Despacho-

Vía: Ingeniero
Nelson D. Peña Luna
Director Asesoría Construcciones Municipales
Su Despacho


Asunto: **Remisión de informe de cierre de ejecución del D.M. El Carril**

En la visita técnica realizada el 16 de enero de 2023 se validó la ejecución de 1,673.17 metros cuadrados de aceras y 3,220.80 metros lineales de contenes, con la asignación del 1er y 2do componente del Programa de Aceras y Contenes, en el marco del “Programa de Apoyo a los Gobiernos Locales”.

La supervisión externa ha validado la ejecución de 447.5 metros cuadrados de aceras y 1,438.75 metros lineales de contenes, con los fondos de la asignación del 3er componente del referido programa.

Mediante el presente informe se da constancia de que se ha ejecutado 2,120.67 metros cuadrados de aceras y 4,659.55 metros lineales de contenes, por lo que con este metraje alcanzado el gobierno local ha cumplido con la cantidad de trabajo requerido a realizar con su asignación de fondos lo que corresponde al 100% o más de los fondos asignados para este territorio.

Para su conocimiento y fines de lugar,


Stephany Castro de la Cruz
Ingeniera Civil
Dirección Asesoría Construcciones Municipales



LIGA MUNICIPAL -DOMINICANA-

SUBSECRETARÍA DE APOYO MUNICIPAL, OBRAS PÚBLICAS, PLANEAMIENTO Y ORDENAMIENTO TERRITORIAL INFORME DE CIERRE DE EJECUCIÓN


CODIGO: 210302
REGIÓN: VALDESIA
PROVINCIA: SAN CRISTÓBAL
MUNICIPIO: BAJOS DE HAINA
DISTRITO MUNICIPAL: EL CARRIL

FECHA DE VISITA TÉCNICA: 16 de enero de 2023
TÉCNICOS: 1. Ing. Ana Indhira Ramírez
2. Arq. Keilin Mora

TRAMOS	NOMBRE DE LA CALLE	LONGITUD DE ACERAS (m)	ANCHO DE ACERAS (m)	CANTIDAD DE LADOS CON ACERAS	LONGITUD CONTENES (m)	CANTIDAD DE LADOS CON CONTENES	TOTAL DE ACERAS (m2)	TOTAL DE CONTENES (m)
TRAMO A	SECTOR RENACIMIENTO LA PARED (CALLE JOSE FRANCISCO PEÑA GOMEZ) 3	134.70	1.00	1	251.60	1	134.7	251.6
TRAMO B	CALLE JUAN PABLO DUARTE 2	175.40	1.00	1	311.45	2	175.4	622.9
TRAMO C	CALLE MAMA TINGO 4	84.95	1.00	2	191.10	2	169.9	382.2
TRAMO D	GREGORIO LUPERON 1	120.15	1.10	2	199.70	2	264.33	399.4
TRAMO E	RESPALDO CAAMAÑO DEÑO				56.3	2		112.6
TRAMO F	CAAMAÑO DEÑO 5	238.50	1.00	2	342.75	2	477	685.5
TRAMO G	CALLE CENTRAL	60.20	1.10	2	111.1	2	132.44	222.2
TRAMO H	HERMANAS MIRABAL 6	159.70	1.00	2	272.2	2	319.4	544.4
TRAMO I								
TRAMO J								
Total							1673.17	3220.80

AVANCE DE EJECUCIÓN DE OBRA

Monto asignado RD\$ 7,011,012.11
Monto desembolsado RD\$ 3,505,506.06 (50%)
Avance de obra 148.97%



LIGA MUNICIPAL — DOMINICANA —

SUBSECRETARÍA DE APOYO MUNICIPAL, OBRAS PÚBLICAS, PLANEAMIENTO Y ORDENAMIENTO TERRITORIAL

REGIÓN: VALDESIA
PROVINCIA: SAN CRISTÓBAL
MUNICIPIO: BAJOS DE HAINA
DISTRITO MUNICIPAL: EL CARRIL

FECHA DE VISITA TÉCNICA: 16 de enero de 2023

INFORME DE CIERRE DE EJECUCIÓN

Mediante el presente informe se da constancia que el Gobierno Local ha ejecutado 1,673.17 metros cuadrados de aceras y 3,220.80 metros lineales de contén, y se valida que se ha ejecutado el 100% o más en volumetría según la proyección estimada.

NOTAS

1. Este distrito municipal construyo por contrato.
2. De acuerdo a lo construido cumple con los parametros establecido.
3. En este levantamiento estuvieron presente el contratista y el encargado de planeamiento del ayuntamiento.

IMÁGENES







LIGA MUNICIPAL
— DOMINICANA —



Suministra los datos de este reporte,


ING. ANA INDHIRA RÁMIREZ
Técnico


ARQ. KEILIN MORA
Técnico



LIGA MUNICIPAL
— DOMINICANA —

PROGRAMA DE APOYO A LOS GOBIERNOS LOCALES PARA OBRAS DE
INFRAESTRUCTURAS DE COMPETENCIAS MUNICIPALES

REPORTES DE CIERRE DE OBRA (ACERAS Y CONTENES)

3ER COMPONENTE

1- UBICACIÓN DEL PROYECTO

PROVINCIA:

San Cristobal

MUNICIPIO:

Barros de Haing

DISTRITO MUNICIPAL:

(El carril)

BARRIO Y/O SECTOR:

La Minga

Ubicación con Ayuda de la Alcaldía

2- UNIDAD EJECUTORA (Marque con una X)

a. Gobierno Local

b. Contratista

Razón Social

Maria Ventura

RNC ó Cédula:

228-0000083-2

3- BREVE DESCRIPCIÓN DE LA OBRA (Marque con una X)

a. Reparación de aceras y contenes:

b. Incluye demoliciones de tramos:

c. Incluye badenes:

d. Otros:

- construcción de Contenes
- construcción de Aceras

4- LOCALIZACIÓN DEL PROYECTO

Localización de cada inicio y fin, de cada uno de los tramos, y proceda a tabular las georreferencias.

Puede auxiliarse de Google Maps.

TRAMOS	NOMBRE DE LA CALLE	INICIO		FINAL		LONGITUD DE ACERAS (m)	ANCHO DE LA ACERA (m)	LONGITUD DE CONTENES (m)	TOTAL DE ACERAS (sumar ambos lados) (m2)	TOTAL DE CONTENES (sumar ambos lados) (m)
		LATITUD	LONGITUD	LATITUD	LONGITUD					
Tramo A	No Asignada	18.44546	-70.03213	18.44512	-70.03142			83.20		83.20
Tramo B	11	18.44507	-70.03143	18.44494	-70.03112			40.00		40.00
Tramo C	11	18.44491	-70.03108	18.44472	-70.03077			38.60		38.60
Tramo D	11	18.44471	-70.03075	18.44424	-70.03061			70.80		70.80
Tramo E	11	18.44417	-70.03059	18.44551	-70.03221			251.90		251.90
Tramo F										
Tramo G										
Tramo H										
Tramo I										
Tramo J										
Tramo K										
Tramo L										

-total ml Contener → (484.50)

TRAMOS	NOMBRE DE LA CALLE	INICIO		FINAL		LONGITUD DE ACERAS (m)	ANCHO DE LA ACERA (m)	LONGITUD DE CONTENES (m)	TOTAL DE ACERAS (sumar ambos lados) (m2)	TOTAL DE CONTENES (sumar ambos lados) (m)
		LATITUD	LONGITUD	LATITUD	LONGITUD					
Tramo A	No Asignada	18.4589	-70.05461	18.45988	-70.05471	123.00	1.00	123.00	123.00	123.00
Tramo B		18.45992	-70.0547	18.46081	-70.05476	102.60	1.00	102.60	102.60	102.60
Tramo C		18.46093	-70.05475	18.46158	-70.05447			80.00		80.00
Tramo D		18.46162	-70.05446	18.4621	-70.05432			55.55		55.55
Tramo E		18.46218	-70.05429	18.4628	-70.05434			72.80		72.80
Tramo F		18.4629	-70.05437	18.46279	-70.05427			16.00		16.00
Tramo G		18.46277	-70.05424	18.46256	-70.05417			24.80		24.80
Tramo H		18.46249	-70.05416	18.46207	-70.05428			48.30		48.30
Tramo I		18.46206	-70.05428	18.46087	-70.0547			144.10		144.10
Tramo J		18.46087	-70.0547	18.46037	-70.05463	56.10	1.00	56.10	56.10	56.10
Tramo K		18.46032	-70.05463	18.4591	-70.05435	137.0	1.00	137.0	137.00	137.00
Tramo L										

- total ml de contentor → (860.25 mt)

- total mts² de Acera → (418.00 mts²)

5- OBSERVACIONES Y RECOMENDACIONES

- Cumple con plantilla, calidad en Hormigón y Espesor
- Hormigón utilizado Industrial
- Condición de presupuesto Asignada (Avance)

6- FOTOGRAFÍAS DE LAS CALLES A INTERVENIR

Anexar imágenes de las obras.

Suministra los datos de este reporte el Supervisor,

NOMBRE COMPLETO: Alis Jofe Mercedes

FIRMA: Alis Jofe Mercedes

CÉDULA: 402-7112386-8

CODIA: 35877

FECHA DE LA VISITA TÉCNICA: 29/08/2023

Valida y aprueba los datos suministrados,

































[Firma]

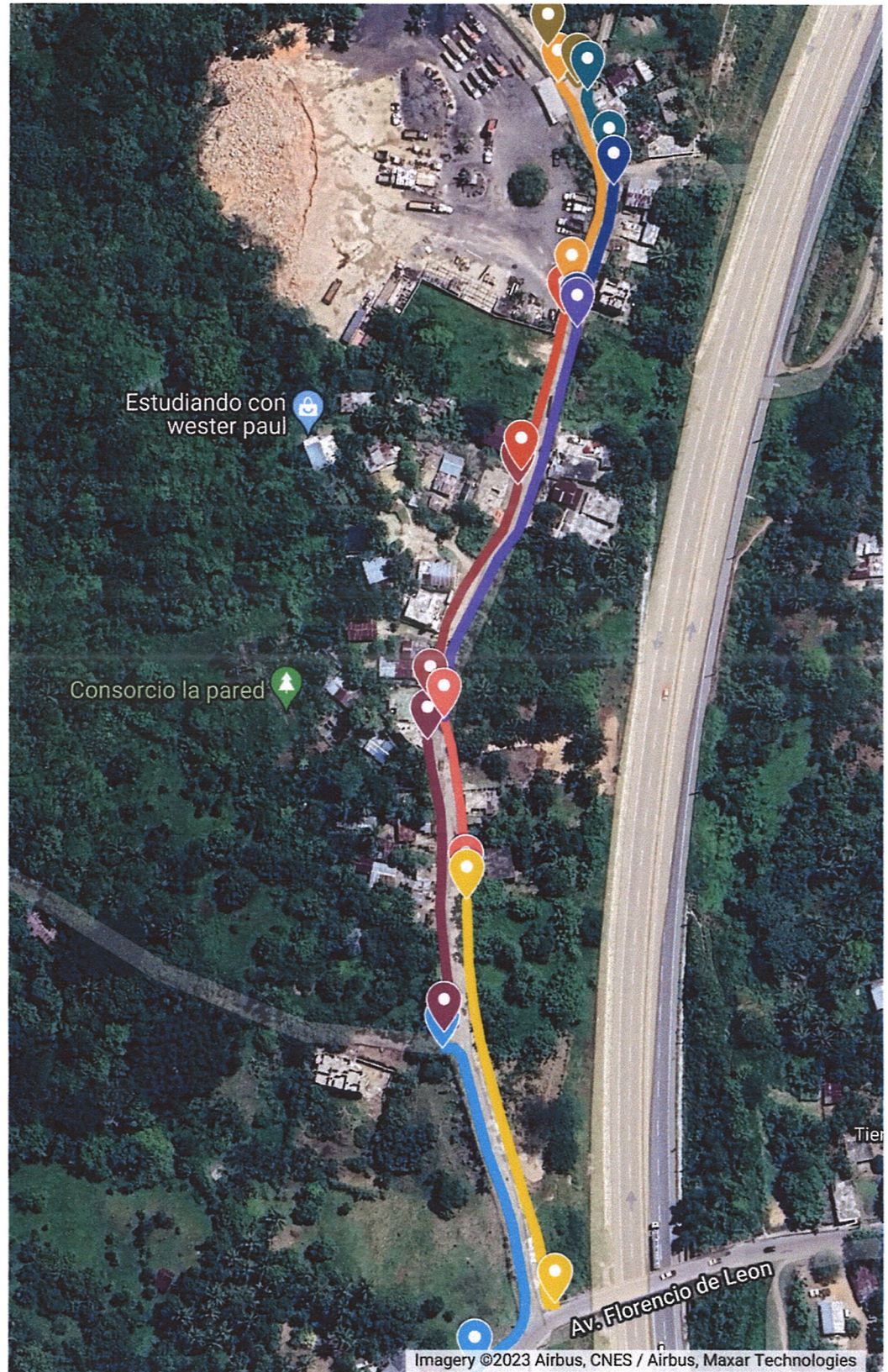
Firma y sello
Junta Distrital ó Alcaldía Municipal



EL CARRIL, bajos de haina, san cristobal

Capa sin nombre

-  INICIO A
-  TRAMO A
-  FINAL A
-  INICIO B
-  FINAL B
-  FINAL B
-  INICIO C
-  TRAMO C
-  FINAL C
-  INICIO D
-  TRAMO D
-  FINAL D
-  INICIO E
-  TRAMO E
-  FINAL E
-  TRAMO F
-  INICIO F
-  FINAL F
-  INICIO G
-  TRAMO G
-  FINAL G
-  INICIO H
-  TRAMO H
-  FINAL H
-  INICIO I
-  TRAMO I
-  FINAL I, INICIO J
-  TRAMO J
-  FINAL J
-  INICIO K
-  TRAMO K
-  FINAL K



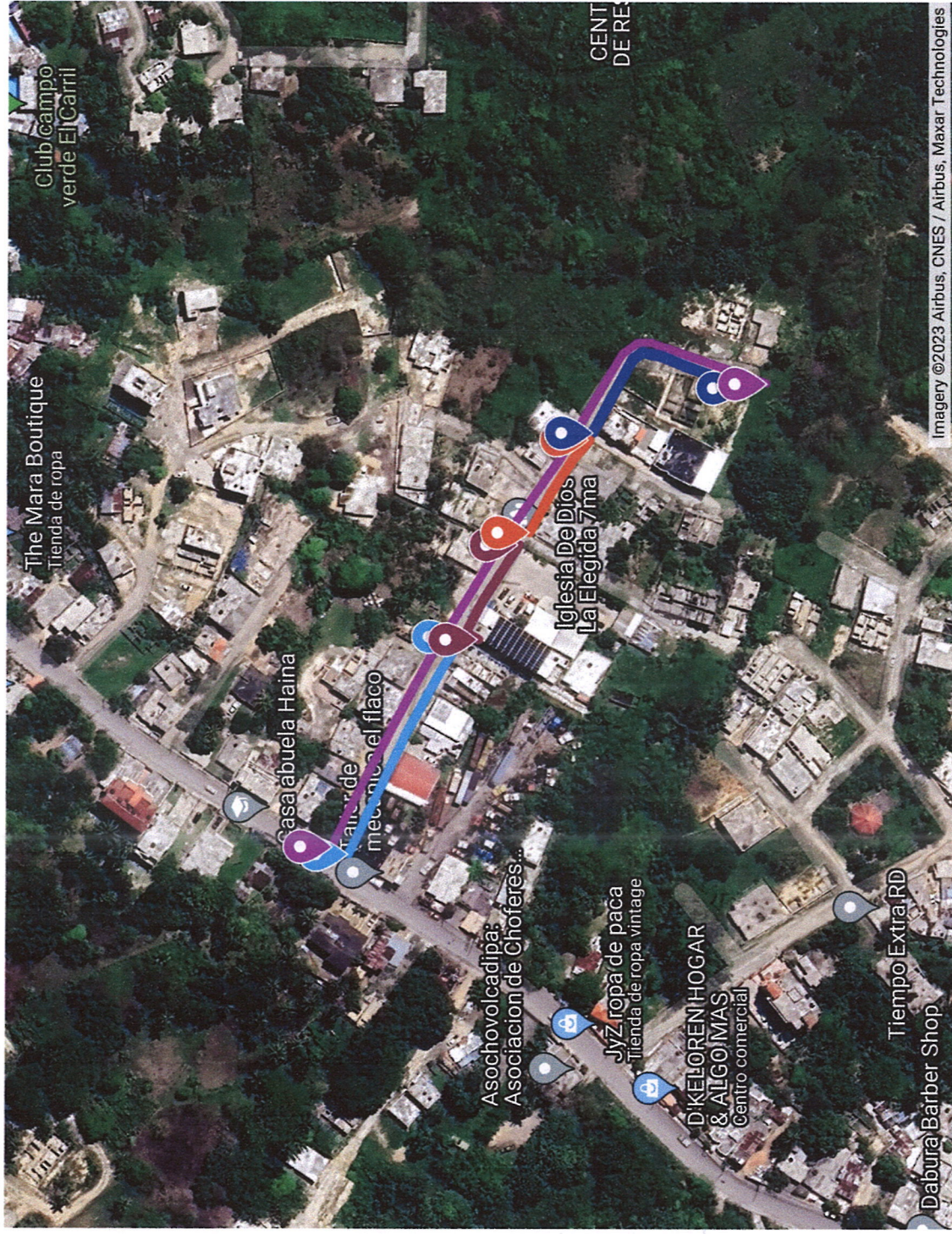
levantamiento de aceras y contenes

EL CARRIL, Bajos de haina, san cristobal

Capa sin nombre

- INICIO A
- TRAMO A
- FINAL A
- INICIO B
- TRAMO B
- FINAL B
- INICIO C
- TRAMO C
- FINAL C
- INICIO D
- TRAMO D
- FINAL D
- INICIO E
- TRAMO E
- FINAL E

levantamiento de aceras y
contenes





IMÁGENES GENERALES





TRAMO A





TRAMO E



TRAMO F



TRAMO G



TRAMO H



TRAMO J



TRAMO A



TRAMO B



TRAMO C



TRAMO D



TRAMO J

IMÁGENES GENERALES

