



LIGA MUNICIPAL — DOMINICANA —

SUBSECRETARÍA DE APOYO MUNICIPAL, OBRAS PÚBLICAS, PLANEAMIENTO Y ORDENAMIENTO TERRITORIAL

CODIGO: 220503

REGIÓN: EL VALLE

PROVINCIA: SAN JUAN

MUNICIPIO: LAS MATAS DE FARFÁN

DISTRITO MUNICIPAL: CARRERA DE YEGUA


FECHA DE ÚLTIMA VISITA: 3 de mayo de 2022

1. Ing. Richard Cabrera

TÉCNICOS: 2. Ing. Asamiñ Ferreras

TRAMOS	NOMBRE DE LA CALLE	LONGITUD DE ACERAS (m)	ANCHO DE ACERAS (m)	CANTIDAD DE LADOS CON ACERAS	LONGITUD CONTENES (m)	CANTIDAD DE LADOS CON CONTENES	TOTAL DE ACERAS (m ²)	TOTAL DE CONTENES (m)
TRAMO A	INDEPENDENCIA	165.40	1.00	1	165.40	1	165.4	165.4
TRAMO B	INDEPENDENCIA	166.00	1.00	1	166.00	1	166	166
TRAMO C	INDEPENDENCIA	234.80	1.00	1	234.80	1	234.8	234.8
TRAMO D	COPEYSANO	95.30	1.00	1	95.3	1	95.3	95.3
TRAMO E	COPEYSANO	93.20	1.00	1	93.2	1	93.2	93.2
TRAMO F	COPEYSANO	15.60	1.00	1	22.9	1	15.6	22.9
Total							770.3	777.6

AVANCE DE EJECUCIÓN DE OBRA		
Monto asignado	RD\$	3,193,851.17
Monto desembolsado	RD\$	1,596,925.59 (50%)
Avance de obra 90.74%		



LIGA MUNICIPAL — DOMINICANA —

SUBSECRETARÍA DE APOYO MUNICIPAL, OBRAS PÚBLICAS, PLANEAMIENTO Y ORDENAMIENTO TERRITORIAL

FECHA DE ÚLTIMA VISITA: 3 de mayo de 2022

REGIÓN: EL VALLE
PROVINCIA: SAN JUAN
MUNICIPIO: LAS MATAS DE FARFÁ
DISTRITO MUNICIPAL: CARRERA DE YEGUA


REPORTE

A la fecha de 03/05/2022 se ha ejecutado 770.30 metros cuadrados de aceras y 777.60 metros lineales de contén, lo que corresponde al 90.74% del fondo asignado para este territorio.

NOTAS

1. En esta visita se observó que las dimensiones de las aceras son variables. Lo cual será tomado en cuenta al momento de la cubrición. Debido al espacio donde se construyó.

IMÁGENES






Técnico

ING. RICHARD CABRERA

Técnico

ING. ASAMÍN FERRERAS

Suministra los datos de este reporte,



LIGA MUNICIPAL - DOMINICANA -





**PROGRAMA DE APOYO A LOS GOBIERNOS LOCALES PARA OBRAS DE
INFRAESTRUCTURAS DE COMPETENCIAS MUNICIPALES**

FICHA DE IDENTIFICACIÓN DE PROYECTOS (ACERAS Y CONTENES)

Llenar la ficha desde el lugar, en presencia de representantes de la junta de vecinos y el «vocales_o_regidores». La finalidad es ayudarle a presentar la propuesta de "Construcción de Aceras y Contenes" de forma organizada ajustándola a unos estándares de contenido mínimo que permitan ver su viabilidad.

Para asistencia comuníquese con nosotros vía WhatsApp al siguiente número de teléfono: 849-455-6521, o por teléfono al 809-533-3686 Extensión 5001.

Nota: En el marco de este programa solo se contempla la construcción nueva de aceras y contenes, todas las obras de reparación, mejora y obras complementarias como badenes, imbornales, etc., corren a cuenta del gobierno local.

1- ASPECTOS GENERALES

1) UBICACIÓN DEL PROYECTO

PROVINCIA: SAN JUAN DE LA MAGUANA.
MUNICIPIO: LAS MATAS DE FARFAN.
DISTRITO MUNICIPAL: CARRERA DE YEGUAS.
BARRIO Y/O SECTOR:

CAÑA SEGURA, MEDIA LUNA Y EL CACHON.

2) UNIDAD EJECUTORA (Marque con una X)

- a. Gobierno Local
- b. Liga Municipal Dominicana

2- BREVE DESCRIPCIÓN DE LA OBRA (Marque con una X)

2.1. Datos técnicos

Los datos requeridos en este numeral son para fines estadísticos. En el marco de este programa solo se contempla la construcción nueva de aceras y contenes, todas las obras de reparación, mejora y obras complementarias como badenes, imbornales, etc., corren con fondos del gobierno local.

a. Reparación de aceras y contenes:

b. Incluye demoliciones de tramos:

c. Incluye badenes:

d. Otros: _____

2.2. Nombre, tramos, longitud , ancho y datos georreferenciales de las aceras a intervenir

Tome en su celular la localización de cada inicio y fin, de cada uno de los tramos, y proceda a tabular las georreferencias. Puede auxiliarse de Google Maps.

2.2 Entorno inmediato (Edificaciones existentes): Viviendas: Escuelas: Comercio:
Cuartel Policial: Iglesias: Parques: Panchas y/o Play: Otros:

3- REFERENCIAS DEL SITIO

Fotografías de las calles a intervenir

Anejar imágenes de las calles donde se construirá aceras y/o contenes.



