



**LIGA MUNICIPAL
DOMINICANA**

Santo Domingo, D.N.
13 de julio de 2023

Al: Ingeniero
Valentín Santos García
Subsecretario Apoyo Municipal de Obras Públicas, Planeamiento y
Ordenamiento Territorial
Su Despacho-

Vía: Ingeniero
Nelson D. Peña Luna
Director Asesoría Construcciones Municipales
Su Despacho

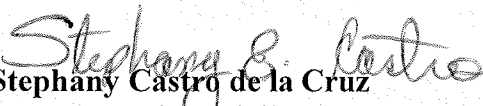
Asunto: **Remisión de informe de avance de ejecución de San Pedro de Macorís**

En la visita técnica realizada el 11 de julio del 2023 se validó la ejecución de 4,823.06 metros cuadrados de aceras y 7,598.88 metros lineales de contenes, con la asignación del 1er y 2do componente del Programa de Aceras y Contenes, en el marco del “Programa de Apoyo a los Gobiernos Locales”.


La supervisión externa ha validado la ejecución 3,371.05 metros cuadrados de aceras y 2,002.79 metros lineales de contenes, con los fondos de la asignación del 3er componente del referido programa.

Mediante el presente informe se da constancia de que se ha ejecutado 8,194.11 metros cuadrados de acera y 9,601.67 metros lineales de contenes, lo que corresponde al 74% de los fondos asignados para este territorio.

Para su conocimiento y fines de lugar,


Stephany Castro de la Cruz
Ingeniera Civil

Dirección Asesoría Construcciones Municipales




LIGA MUNICIPAL - DOMINICANA -

SUBSECRETARÍA DE APOYO MUNICIPAL, OBRAS PÚBLICAS, PLANEAMIENTO Y ORDENAMIENTO TERRITORIAL INFORME DE CIERRE DE EJECUCIÓN

CODIGO: 230101
REGIÓN: HIGUAMO
PROVINCIA: SAN PEDRO DE MACORÍS
MUNICIPIO: SAN PEDRO DE MACORÍS
DISTRITO MUNICIPAL: -

FECHA DE VISITA TÉCNICA: 11 de julio de 2023
TÉCNICOS: 1. Ing. Staylin Mendoza
 2. Arq. Keilin Mora

TRAMOS	NOMBRE DE LA CALLE	LONGITUD DE ACERAS (m)	ANCHO DE ACERAS (m)	CANTIDAD DE LADOS CON ACERAS	LONGITUD CONTENES (m)	CANTIDAD DE LADOS CON CONTENES	TOTAL DE ACERAS (m2)	TOTAL DE CONTENES (m)
TRAMO A	CALLE SANTA FE	216.00	2.02	2.00	208.59	2.00	874.27	417.18
TRAMO B	CALLE EDUARDO MANON	633.60	1.10	2.00	633.60	2.00	1,393.92	1,267.20
TRAMO C	CALLE LA CHIMENEA	59.20	1.00	1.00	132.10	2.00	59.20	264.20
TRAMO D	CALLE PARTE ATRAS DE LA ESCUELA VILMA PEREIRA				80.70	1.00		80.70
TRAMO E	CALLE EL TAMARINDO	49.50	1.04	2.00	191.55	2.00	102.68	383.10
TRAMO F	CALLE REYNA ESTHER	70.50	1.26	2.00	141.00	1.00	177.18	141.00
TRAMO G	CALLE LA CHIMENEA	24.10	1.10	1.00	24.10	1.00	26.51	24.10
TRAMO H	CALLE REYNA ESTHER (SECTOR VILLA BLANCA)	139.10	1.00	2.00	243.50	2.00	278.20	487.00
TRAMO I	CALLE REYNA ESTHER (SECTOR VILLA BLANCA)				107.30	1.00		107.30
TRAMO J	CALLE EL TAMARINDO (EL SEA)				130.90	2.00		261.80
TRAMO K	CALLE EL TAMARINDO (EL SEA)				327.25	2.00		654.50
TRAMO L	CALLE MEDIO AMBIENTE				57.80	2.00		115.60
TRAMO M	CALLE MEDIO AMBIENTE	4.35	1.20	1.00	52.00	1.00	5.22	52.00
TRAMO N	CALLE FRENTE AL CODIA				87.05	2.00		174.10
TRAMO O	CALLE 3RA SECTOR VILLA PROGRESO				89.70	2.00		179.40
TRAMO P	CALLE 3RA SECTOR VILLA PROGRESO				383.85	2.00		767.70
TRAMO Q	CALLE 1RA SECTOR VILLA PROGRESO				52.00	2.00		104.00



LIGA MUNICIPAL -DOMINICANA-

TRAMOS	NOMBRE DE LA CALLE	LONGITUD DE ACERAS (m)	ANCHO DE ACERAS (m)	CANTIDAD DE LADOS CON ACERAS	LONGITUD CONTENES (m)	CANTIDAD DE LADOS CON CONTENES	TOTAL DE ACERAS (m2)	TOTAL DE CONTENES (m)
TRAMO R	CALLE EL PLAY 1				87.95	2.00		175.90
TRAMO S	CALLE EL PLAY 2				65.40	2.00		130.80
TRAMO T	CALLE EL PLAY 3	27.00	1.20	1.00	181.75	2.00	32.40	363.50
TRAMO U	CALLE EL PLAY 4	53.10	1.13	2.00	107.50	2.00	120.50	215.00
TRAMO V	CALLE EL BRISAL (VILLA FARO)				99.90	2.00		199.80
TRAMO W	CALLE RESP. EL BRISAL (VILLA FARO)				62.80	2.00		125.60
TRAMO X	CALLE MATILDE LARANGUET	137.50	1.00	2.00	137.50	2.00	275.00	275.00
TRAMO Y1	AVENIDAD FRANCISCO DOMINGUEZ CHARRO	20.20	1.47	1.00	20.20	1.00	29.69	20.20
TRAMO Z1	CALLE PRESIDENTE ENRIQUEZ	74.80	1.28	1.00	80.20	1.00	95.74	80.20
TRAMO AA	CALLE PRESIDENTE ENRIQUEZ	64.50	1.14	1.00	69.80	1.00	73.53	69.80
TRAMO AB	CALLE VIRGILIO DIAZ ORDOÑEZ	83.00	3.10	1.00	83.00	1.00	257.30	83.00
TRAMO AC	CALLE MANUEL ARICHER	101.10	2.70	1.00	101.10	1.00	272.97	101.10
TRAMO AD	CALLE GABRIEL DEL CASTILLO	80.80	2.80	1.00	80.80	1.00	226.24	80.80
TRAMO AE	CALLE DR. RAMON CASTILLO	60.00	1.55	1.00	60.00	1.00	93.00	60.00
TRAMO AF	CALLE FRANCISCO MARTINEZ	158.70	3.08	1.00	137.30	1.00	488.38	137.30
TRAMO AG	JARDINERAS A RESTAR (TRAMOS AB, AC Y AD)	73.60	(0.80)	1.00			(58.88)	
Total							4,823.06	7,598.88

AVANCE DE EJECUCIÓN DE OBRA

Monto asignado RD\$ 23,788,473.44
Monto desembolsado RD\$ 23,788,473.45 (100%)
Avance de obra 108.01%



LIGA MUNICIPAL DOMINICANA

SUBSECRETARÍA DE APOYO MUNICIPAL, OBRAS PÚBLICAS, PLANEAMIENTO Y ORDENAMIENTO TERRITORIAL

REGIÓN: HIGUAMO

FECHA DE VISITA TÉCNICA: 11 de julio de 2023

PROVINCIA: SAN PEDRO DE MACORÍS

MUNICIPIO: SAN PEDRO DE MACORÍS

DISTRITO MUNICIPAL: -


INFORME DE CIERRE DE EJECUCIÓN

Mediante el presente informe se da constancia que el Gobierno Local ha ejecutado 4,823.06 metros cuadrados de aceras y 7,598.88 metros lineales de contén, y se valida que se ha ejecutado el 100% o más en volumetría según la proyección estimada.

NOTAS


1. De acuerdo a lo observado en esta visita, la calidad de los materiales y la terminación se adaptan a las normas de construcción.
2. En esta visitas observamos que el replanteo de las aceras y las plantillas de contenes se han realizado correctamente.
3. En este proyecto se intervinieron varios sectores y comunidades en el municipio.

IMÁGENES





LIGA MUNICIPAL — DOMINICANA —



Suministra los datos de este reporte,

ING. STAYLIN MENDOZA

Técnico

ARQ. KEILIN MORA

Técnico





LIGA MUNICIPAL
DOMINICANA

PROGRAMA DE APOYO A LOS GOBIERNOS LOCALES PARA OBRAS DE
INFRAESTRUCTURAS DE COMPETENCIAS MUNICIPALES

REPORTES DE AVANCE DE OBRA (ACERAS Y CONTENES)

1- UBICACIÓN DEL PROYECTO

PROVINCIA: San Pedro de Macoris
MUNICIPIO: San Pedro
DISTRITO MUNICIPAL: San Pedro
BARRIO Y/O SECTOR: Centro Ciudad.

Cc

2- UNIDAD EJECUTORA (Marque con una X)

- a. Gobierno Local
- b. Contratista

Razón Social: _____
RNC ó Cédula: _____

3- BREVE DESCRIPCIÓN DE LA OBRA (Marque con una X)

- a. Reparación de aceras y contenes:
- b. Incluye demoliciones de tramos:
- c. Incluye badenes:
- d. Otros:

Construcción puente sobre Arroyo General Labral el 15.50 mt x 8.00 mt =
2 baden el 10 mt x 3.20 y otro el 40 mt x 1.50 mts

4- LOCALIZACIÓN DEL PROYECTO

Localización de cada inicio y fin, de cada uno de los tramos, y proceda a tabular las georreferencias.
Puede auxiliarse de Google Maps.

TRAMOS	NOMBRE DE LA CALLE	INICIO		FINAL		LONGITUD DE ACERAS (m)	ANCHO DE LA ACERA (m)	LONGITUD DE CONTENES (m)	TOTAL DE ACERAS (sumar ambos lados) (m ²)	TOTAL DE CONTENES (sumar ambos lados) (m)
		LATITUD	LONGITUD	LATITUD	LONGITUD					
Tramo A	C/ General Cabral	18.49216770	69.3084422	18.4958939	69.3094669	431.00	1.94	427.30	836.44	427.30
Tramo B	C/ General Cabral	18.4928901	69.3098860	18.4945940	69.3085949	454.12	2.03	441.90	922.68	441.90
Tramo C										
Tramo D	Av. Luis Amicare Tio	18.4977361	69.2897462	18.4958207	69.288821	177.50	3.27	177.50	580.43	177.50
Tramo E	Existentel H/510 COLONIZ	18.4954857	69.284845	18.4974448	69.287049	217.60	2.50	253.50	544.00	253.50
Tramo F	"	18.494107	69.287468	18.4973519	69.290480	200.00	2.00	3.59	400.00	3.59
Tramo G	"	18.493225	69.290575	18.4974988	69.291278	35.00	2.90	308.00	87.5	308.00
Tramo H	Existentel H/510 COLONIZ (1516ta Central)	18.493071	69.284951	18.4973821	69.287862	—	—	195.70	—	391.40
Tramo I										
Tramo J										
Tramo K										
Tramo L										

$\Sigma = 3,3371.05$ $\Sigma = 2,00249$

5- OBSERVACIONES Y RECOMENDACIONES

Mejorar terminación de bases de postes de iluminación

6- FOTOGRAFÍAS DE LAS CALLES A INTERVENIR

Anexar imágenes de las obras.

Suministra los datos de este reporte el Supervisor,

NOMBRE COMPLETO:

Enrico E. Horegias

CÉDULA:

001-1022649-5

CODIA:

21125

FECHA DE LA VISITA TÉCNICA:

12/05/2023

Valida y aprueba los datos suministrados,

[Firma]



Firma y sello

Junta Distrital ó Alcaldía Municipal

