

**LIGA MUNICIPAL
DOMINICANA**

Santo Domingo, D.N.
29 de junio de 2023

Al: Ingeniero
Valentín Santos García
Subsecretario Apoyo Municipal de Obras Públicas, Planeamiento y
Ordenamiento Territorial
Su Despacho-

Vía: Ingeniero
Nelson D. Peña Luna
Director Asesoría Construcciones Municipales
Su Despacho


Asunto: **Remisión de informe de cierre de ejecución del D.M. El Puerto.**

En la visita técnica realizada el 26 de mayo del 2023 se validó la ejecución de 2,480.80 metros lineales de contenes, con la asignación del 1er y 2do componente del Programa de Aceras y Contenes, en el marco del “Programa de Apoyo a los Gobiernos Locales”.

La supervisión externa ha validado la ejecución de 220.00 metros lineales de contenes con los fondos de la asignación del 3er componente del referido programa.

Mediante el presente informe se da constancia de que se ha ejecutado 2,700.00 metros lineales de contenes, por lo que con este metraje alcanzado el gobierno local ha cumplido con la cantidad de trabajo requerido a realizar con su asignación de fondos lo que corresponde al 100% o más de los fondos asignados para este territorio.

Para su conocimiento y fines de lugar,


Stephany Castro de la Cruz
Ingeniera Civil

Dirección Asesoría Construcciones Municipales



LIGA MUNICIPAL — DOMINICANA —

SUBSECRETARÍA DE APOYO MUNICIPAL, OBRAS PÚBLICAS, PLANEAMIENTO Y ORDENAMIENTO TERRITORIAL

INFORME DE CIERRE DE EJECUCIÓN


CODIGO: 230202
REGIÓN: HIGUAMO
PROVINCIA: SAN PEDRO DE MACORÍS
MUNICIPIO: LOS LLANOS
DISTRITO MUNICIPAL: EL PUERTO

FECHA DE VISITA TÉCNICA: 26 de mayo de 2023
TÉCNICOS: 1. Ing. Staylin Mendoza
2. Felipe Reyes

TRAMOS	NOMBRE DE LA CALLE	LONGITUD DE ACERAS (m)	ANCHO DE ACERAS (m)	CANTIDAD DE LADOS CON ACERAS	LONGITUD CONTENES (m)	CANTIDAD DE LADOS CON CONTENES	TOTAL DE ACERAS (m2)	TOTAL DE CONTENES (m)
TRAMO A	CARRETERA EL PUERTO LOS LLANOS (CALLE DUARTE)				816.55	2.00		1.633.10
TRAMO DL	CALLE DUARTE				423.85	2.00		847.70
Total							-	2,480.80

AVANCE DE EJECUCIÓN DE OBRA

Monto asignado RD\$ 3,058,500.08
Monto desembolsado RD\$ 1,529,250.05 (50%)
Avance de obra 205.37%



LIGA MUNICIPAL — DOMINICANA —

SUBSECRETARÍA DE APOYO MUNICIPAL, OBRAS PÚBLICAS, PLANEAMIENTO Y ORDENAMIENTO TERRITORIAL

REGIÓN: HIGUAMO

FECHA DE VISITA TÉCNICA: 26 de mayo de 2023

PROVINCIA: SAN PEDRO DE MACORÍS

MUNICIPIO: LOS LLANOS

DISTRITO MUNICIPAL: EL PUERTO


INFORME DE CIERRE DE EJECUCIÓN

Mediante el presente informe se da constancia que el Gobierno Local ha ejecutado .00 metros cuadrados de aceras y 2,480.80 metros lineales de contén, y se valida que se ha ejecutado el 100% o más en volumetría según la proyección estimada.

NOTAS

1. Esta Distrito esta construyendo por contrato.
2. Solo fuerón construido contenes , por tal cual fuerón ejecutado en la carretera principal.
3. Sobre la calidad y terminación de los mismo, se nota buena estética en la terminación de los mismo.

IMÁGENES






LIGA MUNICIPAL
— DOMINICANA —



Suministra los datos de este reporte,


ING. STAYLIN MENDOZA
Técnico


FELIPE REYES
Técnico





**LIGA MUNICIPAL
— DOMINICANA —**

**PROGRAMA DE APOYO A LOS GOBIERNOS LOCALES PARA OBRAS DE
INFRAESTRUCTURAS DE COMPETENCIAS MUNICIPALES**

3ER COMPONENTE

REPORTES DE CIERRE DE OBRA (ACERAS Y CONTENES)

1- UBICACIÓN DEL PROYECTO

PROVINCIA: SAN PEDRO DE MACORIS
MUNICIPIO: LOS LLANOS
DISTRITO MUNICIPAL: EL PUERTO
BARRIO Y/O SECTOR: GRIABETS

2- UNIDAD EJECUTORA (Marque con una X)

- a. Gobierno Local
b. Contratista

Razón Social
RNC ó Cédula:

3- BREVE DESCRIPCIÓN DE LA OBRA (Marque con una X)

- a. Reparación de aceras y contenes: **X**
b. Incluye demoliciones de tramos: **X**
c. Incluye badenes:
d. Otros:

4- LOCALIZACIÓN DEL PROYECTO

Localización de cada inicio y fin, de cada uno de los tramos, y proceda a tabular las georreferencias.
Puede auxiliarse de Google Maps

5- OBSERVACIONES Y RECOMENDACIONES

6- FOTOGRAFÍAS DE LAS CALLES A INTERVENIR

Anexar imágenes de las obras.

Suministra los datos de este reporte el Supervisor,

NOMBRE COMPLETO:

Enar E. Henríquez P.

CÉDULA:

001-1022649-5


CODIA:

21125

FECHA DE LA VISITA TÉCNICA:

23/06/2023

Valida y aprueba los datos suministrados,


Firma y sello

Junta Distrital ó Alcaldía Municipal

