



**LIGA MUNICIPAL
— DOMINICANA —**

Santo Domingo, D.N.
04 de mayo de 2022

A: **NOEL CEDEÑO OLMO**
Alcalde de Guayacanes
Sus manos

Asunto: **Datos necesarios para presentar la propuesta de “Construcción de Aceras y Contenes”.**

Muy cortésmente, después de un cordial saludo, le hacemos entrega de la ficha de identificación de proyectos (acera y contenes), con el objetivo de ayudarle a presentar la propuesta de “Construcción de Aceras y Contenes” de forma organizada ajustándola a unos estándares de contenido mínimo que permitan ver su viabilidad.

De igual forma, la ficha de identificación del proyecto debe llenarse y entregarse a la oficina que suscribe (Subsecretaría de Apoyo Municipal de Obras Públicas, Planeamiento y Ordenamiento Territorial), a más tardar el **viernes 25 de marzo del 2022**. Dicha ficha puede ser entregada y solicitada por canales digitales al correo construccionesmunicipales@lmd.gob.do.

Para acompañamiento en el proceso de llenado comuníquese con nosotros vía WhatsApp al siguiente número de teléfono: 849-455-6521, o por teléfono al 809-533-3686 Extensión 5001/170.

Sin otro particular por el momento, le saluda,

Muy atentamente,

Ing. Valentín Santos García
Subsecretario
Subsecretaría de Apoyo Municipal de Obras Públicas,
Planeamiento y Ordenamiento Territorial



PROGRAMA DE APOYO A LOS GOBIERNOS LOCALES PARA OBRAS DE INFRAESTRUCTURAS DE COMPETENCIAS MUNICIPALES

FICHA DE IDENTIFICACIÓN DE PROYECTOS (ACERAS Y CONTENES)

Llenar la ficha desde el lugar, en presencia de representantes de la junta de vecinos y el Concejo de Regidores. La finalidad es ayudarle a presentar la propuesta de "Construcción de Aceras y Contenes" de forma organizada ajustándola a unos estándares de contenido mínimo que permitan ver su viabilidad.

Para asistencia comuníquese con nosotros vía WhatsApp al siguiente número de teléfono: 849-455-6521, o por teléfono al 809-533-3686 Extensión 5001/ 170.

Nota: En el marco de este programa solo se contempla la construcción nueva de aceras y contenes, todas las obras de reparación, mejora y obras complementarias como badenes, imbornales, etc., corren a cuenta del gobierno local.

1- ASPECTOS GENERALES

NOTA: Para la formulación de los presupuestos de aceras y contenes se estima que su gobierno local podría construir **1,082.50 metros** de aceras y contenes en conjunto. Dicho estimado se obtiene partiendo del monto otorgado a su territorio y el precio unitario de construcción de aceras y contenes.

1) UBICACIÓN DEL PROYECTO

PROVINCIA: SAN PEDRO DE MACORÍS

MUNICIPIO: GUAYACANES

DISTRITO MUNICIPAL: -

BARRIO Y/O SECTOR:

Guayacanes

2) UNIDAD EJECUTORA (Marque con una X)

- a. Gobierno Local
- b. Liga Municipal Dominicana

2- BREVE DESCRIPCIÓN DE LA OBRA (Marque con una X)

2.1. Datos técnicos

Los datos requeridos en este numeral son para fines estadísticos. En el marco de este programa solo se contempla la construcción nueva de aceras y contenes, todas las obras de reparación, mejora y obras complementarias como badenes, imbornales, etc., corren con fondos del gobierno local.

- a. Reparación de aceras y contenes:
- b. Incluye demoliciones de tramos:
- c. Incluye badenes:
- d. Otros: _____

2.2. Nombre, tramos, longitud , ancho y datos georreferenciales de las aceras a intervenir

Tome en su celular la localización de cada inicio y fin, de cada uno de los tramos, y proceda a tabular las georreferencias. Puede auxiliarse de Google Maps.

TRAMOS	NOMBRE DE LA CALLE	INICIO		FINAL		ANCHO DE LA CALLE (m)	LONGITUD DE ACERAS (m)	TOTAL DE ACERAS (sumar ambos lados) (m2)	TOTAL DE CONTENES (sumar ambos lados) (m)
		LATITUD	LONGITUD	LATITUD	LONGITUD				
Tramo A	Ismael Frias (Endy)	18°25'12.0''N	69°27'31.3''W	18°25'18.9''N	69°27'28.6''W	5.84 M			478.6 M
Tramo B	Vicente Celestino Duarte	18°25'19.4''N	69°27'28.7''W	18°25'19.9''N	69°27'23.6''W	6.35 M	69.7 M	139.4 M2	255 M
Tramo C	Calle detrás de la escuela	18°25'20.0''N	69°27'24.0''W	18°25'20.4''N	69°27'22.3''W	6.20 M		196.34 M	
Tramo D	Calle El Monte	18°25'19.6''N	69°27'29.1''W	18°25'19.1''N	69°27'33.7''W	6.8 M			302.8 M
Tramo E	Calle La Manuela	18°25'20.1''N	69°27'34.5''W	18°25'21.3N	69°27'30.3''W	7.10 M		139.20 M	278.40 M

2.2 Entorno inmediato (Edificaciones existentes): Viviendas: Escuelas Comercios


Cuartel Policial: Iglesias: Parques: Canchas y/o Play: Otros:


1- REFERENCIAS DEL SITIO

Fotografías de las calles a intervenir

Anexar imágenes de las calles donde se construirá aceras y/o contenes.














GUAYACANES



Valida y aprueba los datos suministrados,



Firma y sello

Alcaldía de Guayacanes, San Pedro De Macorís.

GUAYACANES



**LIGA MUNICIPAL
— DOMINICANA —**

Santo Domingo, D.N.
04 de mayo de 2022

A: **NOEL CEDEÑO OLMO**
Alcalde de Guayacanes
Sus manos

Asunto: **Datos necesarios para presentar la propuesta de “Construcción de Aceras y Contenes”.**

Muy cortésmente, después de un cordial saludo, le hacemos entrega de la ficha de identificación de proyectos (acera y contenes), con el objetivo de ayudarle a presentar la propuesta de “Construcción de Aceras y Contenes” de forma organizada ajustándola a unos estándares de contenido mínimo que permitan ver su viabilidad.

De igual forma, la ficha de identificación del proyecto debe llenarse y entregarse a la oficina que suscribe (Subsecretaría de Apoyo Municipal de Obras Públicas, Planeamiento y Ordenamiento Territorial), a más tardar el **viernes 25 de marzo del 2022**. Dicha ficha puede ser entregada y solicitada por canales digitales al correo construccionesmunicipales@lmd.gob.do.

Para acompañamiento en el proceso de llenado comuníquese con nosotros vía WhatsApp al siguiente número de teléfono: 849-455-6521, o por teléfono al 809-533-3686 Extensión 5001/170.

Sin otro particular por el momento, le saluda,

Muy atentamente,

Ing. Valentín Santos García
Subsecretario
Subsecretaría de Apoyo Municipal de Obras Públicas,
Planeamiento y Ordenamiento Territorial



PROGRAMA DE APOYO A LOS GOBIERNOS LOCALES PARA OBRAS DE INFRAESTRUCTURAS DE COMPETENCIAS MUNICIPALES

FICHA DE IDENTIFICACIÓN DE PROYECTOS (ACERAS Y CONTENES)

Llenar la ficha desde el lugar, en presencia de representantes de la junta de vecinos y el Concejo de Regidores. La finalidad es ayudarle a presentar la propuesta de “Construcción de Aceras y Contenes” de forma organizada ajustándola a unos estándares de contenido mínimo que permitan ver su viabilidad.

Para asistencia comuníquese con nosotros vía WhatsApp al siguiente número de teléfono: 849-455-6521, o por teléfono al 809-533-3686 Extensión 5001/ 170.

Nota: En el marco de este programa solo se contempla la construcción nueva de aceras y contenes, todas las obras de reparación, mejora y obras complementarias como badenes, imbornales, etc., corren a cuenta del gobierno local.

1- ASPECTOS GENERALES

NOTA: Para la formulación de los presupuestos de aceras y contenes se estima que su gobierno local podría construir **1,082.50 metros** de aceras y contenes en conjunto. Dicho estimado se obtiene partiendo del monto otorgado a su territorio y el precio unitario de construcción de aceras y contenes.

1) UBICACIÓN DEL PROYECTO

PROVINCIA: SAN PEDRO DE MACORÍS

MUNICIPIO: GUAYACANES

DISTRITO MUNICIPAL: -

BARRIO Y/O SECTOR:

Los Conucos

2) UNIDAD EJECUTORA (Marque con una X)

a. Gobierno Local

b. Liga Municipal Dominicana

x

2- BREVE DESCRIPCIÓN DE LA OBRA (Marque con una X)

2.1. Datos técnicos

Los datos requeridos en este numeral son para fines estadísticos. En el marco de este programa solo se contempla la construcción nueva de aceras y contenes, todas las obras de reparación, mejora y obras complementarias como badenes, imbornales, etc., corren con fondos del gobierno local.

a. Reparación de aceras y contenes:

b. Incluye demoliciones de tramos:

c. Incluye badenes:

d. Otros: _____

2.2. Nombre, tramos, longitud , ancho y datos georreferenciales de las aceras a intervenir

Tome en su celular la localización de cada inicio y fin, de cada uno de los tramos, y proceda a tabular las georreferencias. Puede auxiliarse de Google Maps.

TRAMOS	NOMBRE DE LA CALLE	INICIO		FINAL		ANCHO DE LA CALLE (m)	LONGITUD DE ACERAS (m)	TOTAL DE ACERAS (sumar ambos lados) (m2)	TOTAL DE CONTENES (sumar ambos lados) (m)
		LATITUD	LONGITUD	LATITUD	LONGITUD				
Tramo A	Calle 1ra	18°26'32.5''N	69°25'46.4''W	18°26'32.8''N	69°25'51.2''W	5.13 M	104.0 M	208.0 M2	281.4 M
Tramo B	Calle 2da	18°26'29.3''N	69°25'53.4''W	18°26'35.3''N	69°25'52.8''W	5.22 M			368.4 M
Tramo C	Calle 3ra	18°26'32.2''N	69°26'02.7''W	18°26'34.2''N	69°26'02.7''W	5.87 M	40.0 M	80.0 M	236.6 M
Tramo D	Calle 4ta	18°26'30.3''N	69°25'57.4''W	18°26'31.4''N	69°25'58.1''W	5.40 M	17.5 M	35.0 M	35.0 M
Tramo E	Calle 5ta	18°26'29.2''N	69°25'54.9''W	18°26'32.5N	69°25'54.0''W	5.35 M	87.6 M	175.2.20 M	175.20 M


2.2 Entorno inmediato (Edificaciones existentes): Viviendas: Escuelas Comercios
Cuartel Policial: Iglesias: Parques: Canchas y/o Play: Otros:



1- REFERENCIAS DEL SITIO

Fotografías de las calles a intervenir

Anexar imágenes de las calles donde se construirá aceras y/o contenes.











GUAYACANES

Valida y aprueba los datos suministrados,



Firma y sello

Alcaldía de Guayacanes, San Pedro De Macorís.