

**LIGA MUNICIPAL
— DOMINICANA —**

Santo Domingo, D.N.
15 de junio de 2023

Al: Ingeniero
Valentín Santos García
Subsecretario Apoyo Municipal de Obras Públicas, Planeamiento y
Ordenamiento Territorial
Su Despacho-

Vía: Ingeniero
Nelson D. Peña Luna
Director Asesoría Construcciones Municipales
Su Despacho

Asunto: **Remisión de informe de cierre de ejecución del D.M. La Canela**

La supervisión designada por el CODIA ha validado la ejecución de 1,311.36 metros cuadrados de aceras y 1,482.51 metros lineales de contenes, con la asignación del 1er y 2do componente del Programa de Aceras y Contenes, en el marco del “Programa de Apoyo a los Gobiernos Locales”.


La supervisión externa ha validado la ejecución de 284.45 metros cuadrados de aceras y 479.50 metros lineales de contenes, con los fondos de la asignación del 3er componente del referido programa.

Mediante el presente informe se da constancia de que se ha ejecutado 1,595.81 metros cuadrados de aceras y 1,962.01 metros lineales de contenes, por lo que con este metraje alcanzado el gobierno local ha cumplido con la cantidad de trabajo requerido a realizar con su asignación de fondos lo que corresponde al 100 % o más de los fondos asignados para este territorio.

Para su conocimiento y fines de lugar,

Stephany E. Castro
Ingeniera Civil

Dirección Asesoría Construcciones Municipales



**PROGRAMA DE APOYO A LOS GOBIERNOS LOCALES PARA OBRAS DE
INFRAESTRUCTURAS DE COMPETENCIAS MUNICIPALES**

INFORMES DE CIERRE DE PROYECTO (ACERAS Y CONTENES)


Quien suscribe, Pedro Jose Rodriguez, CODIA No. 31972, me dirijo a ustedes para informarles, que el gobierno local que mencionaremos a continuación, ha ejecutado el 100% o más de los volúmenes según la proyección estimada para el proyecto de Aceras y Contenes, del programa de apoyo municipal de la Liga Municipal Dominicana a los gobiernos locales.

Este reporte de ejecución de cierre se realiza a partir del reporte de levantamiento suministrado.

UBICACIÓN DEL PROYECTO

PROVINCIA: Santiago de los Caballeros
MUNICIPIO: San Rafael
DISTRITO MUNICIPAL:
BARRIO Y/O SECTOR:

IMAGENES



FECHA DE VISITA 12/6/23

TRAMOS	NOMBRE DE LA CALLE	LONGITUD DE ACERAS (m)	ANCHO DE ACERAS (m)	CANTIDAD DE LADOS CON ACERAS	LONGITUD CONTENES (m)	CANTIDAD DE LADOS CON CONTENES	TOTAL DE ACERAS (m2)	TOTAL DE CONTENES (m)
TRAMO A	La Carretera		6.5				989.7	1055.7
TRAMO B	La Carretera		6.2				321.6	426.81
TRAMO C								
TRAMO D								
TRAMO E								
TRAMO F								
TRAMO G								
TRAMO H								
TRAMO I								
TRAMO J								
Total							1311.36	1482.59

← (19.475883,-70.828592)



Los Almácigos

Salón de belleza Glamour

Super colmado
Mamá yeya

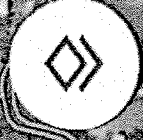
La Canela


Parque La Canela

El Solar de RD Santiago


CANELA

2000 ft











LIGA MUNICIPAL
— DOMINICANA —

PROGRAMA DE APOYO A LOS GOBIERNOS LOCALES PARA OBRAS DE
INFRAESTRUCTURAS DE COMPETENCIAS MUNICIPALES

3ER COMPONENTE

REPORTES DE CIERRE DE OBRA (ACERAS Y CONTENES)

1- UBICACIÓN DEL PROYECTO

PROVINCIA: SANTIAGO
MUNICIPIO: LA CANELA
DISTRITO MUNICIPAL: JUNTA DISTRITAL DE LA CANELA
BARRIO Y/O SECTOR:

2- UNIDAD EJECUTORA (Marque con una X)

- a. Gobierno Local
b. Contratista

Razón Social
RNC ó Cédula:

3- BREVE DESCRIPCIÓN DE LA OBRA (Marque con una X)

- a. Reparación de aceras y contenes: X
b. Incluye demoliciones de tramos:
c. Incluye badenes:
d. Otros:

CONSTRUCCION DE ACERAS Y CONTENES

4- LOCALIZACIÓN DEL PROYECTO

Localización de cada inicio y fin, de cada uno de los tramos, y proceda a tabular las georreferencias.
Puede auxiliarse de Google Maps

5- OBSERVACIONES Y RECOMENDACIONES


6- FOTOGRAFÍAS DE LAS CALLES A INTERVENIR

Anexar imágenes de las obras.

Suministra los datos de este reporte el Supervisor,

NOMBRE COMPLETO: MICHAEL INFANTE SANTOS.
CÉDULA: 094-0021302-2
CODIA: 29.701
FECHA DE LA VISITA TÉCNICA: 4/MAYO/2023

Valida y aprueba los datos suministrados,



Firma y sello

Junta Distrital ó Alcaldía Municipal

