




Alcaldía Municipal  
San José de las Matas



## Alcaldía Municipal San José de las Matas Planeamiento Urbano

### 1) UBICACIÓN DEL PROYECTO

**PROVINCIA:** SANTIAGO

**MUNICIPIO:** SAN JOSÉ DE LAS MATAS

#### **BARRIOS Y/O SECTORES:**

- 1- CARRETERA SANTIAGO, CRUCE DE GUAJACA-PEDREGAL, PERIFERIA DEL CASCO URBANO DE MUNICIPIO DE SAN JOSÉ DE LAS MATAS.
- 2- CARRETERA INOA-DISTRITO MUNICIPAL EL RUBIO, PERIFERIA DEL CASCO URBANO DE MUNICIPIO DE SAN JOSÉ DE LAS MATAS.
- 3- AV. EL VERDUN, URBANIZACION VILLA VERDUN, CON LA INTERSECCION C/ MARIA JOSEFA Y CARRETERA CAÑADA DEL CAIMITO.

### 2) UNIDAD EJECUTORIA

**a. Gobierno Local en conjunto con la Liga Municipal Dominicana**

#### 2- BREVE DESCRIPCION DE LA OBRA

En estos levantamientos realizados para la construcción de aceras y contenes en el casco urbano del municipio, se tomaron en cuenta espacios donde nunca han existido aceras y contenes, en su mayoría ubicados en la periferia de nuestro municipio el apartado "1" hacemos referencia a los distintos lugares donde se realizaron los levantamientos de rigor de dichas aceras y contenes.

Cabe destacar, que en algunos lugares ya citados, existen partes que solo se construirá la acera, porque cuentan con el contén existente y viceversa. De igual forma, entendemos que en los lugares donde se tenga que realizar alguna demolición, relleno, badén, etc.; Correrá por cuenta de nuestro municipio.

A continuación presentaremos un recuadro con los datos técnicos de dicho levantamiento.

---

**Una gestión Para Todos**

Ave. Alexis Jáquez, Esq. Independencia No. 02, San José de las Matas, Santiago, Rep. Dom., Tel. (809) 571-6067  
E-Mail: [ayuntamiento.sajoma@gmail.com](mailto:ayuntamiento.sajoma@gmail.com), [planeamientourbano@sajoma.gob.do](mailto:planeamientourbano@sajoma.gob.do) URL: [www.sajoma.gob.do](http://www.sajoma.gob.do),  
RNC 402- 06489-2



**Alcaldía Municipal  
San José de las Matas  
Planeamiento Urbano**

TRAMOS	NOMBRE DE LA CALLE	INICIO		FINAL		ANCHO DE LA CALLE (m)	LONGITUD DE ACERAS (m)	TOTAL DE ACERAS (sumar ambos lados) (m <sup>2</sup> )	TOTAL DE CONTENES (sumar ambos lados) (m)
		LATITUD	LONGITUD	LATITUD	LONGITUD				
Tramo A	Cruce de Guajaca-Bostoncillo (lado Derecho)	N19°20'6.89 910"	W70°55'28.61550"	N19°20'6.83 950"	W70°55'28.58900"	6.4m	240.3m	<b>240.3m<sup>2</sup></b>	
Tramo B	Cruce de Guajaca-Bostoncillo (lado izquierdo)	N19°20'1.89980"	W70°55'23.56970"	N19°20'8.80660"	W 70°55'27.16860"	6.2m 7.7m	87.6 124.7 255.1m 100.7	87.6 124.7 255.1 +100.7 <b>568.1m<sup>2</sup></b>	240.3 87.6 +124.7 <b>452.6ml</b>
Tramo C	Carretera Inoa (Lado derecho) punto de inicio, Junquito Gas.	N19°20'28.32630"	W70°56'51.13070"	N19°20'27.66660"	W70°57'9.47100"	6.5 9.8	570.65	<b>570.65m<sup>2</sup></b>	570.65
Tramo D	Av. Verdun, intersección C/ María Josefa, Esq. Carretera Cañada Del Caimito, próximo al Residencial IL Ritorno (lado izquierdo)	N19°20'28.82670"	W70°56'51.13970"	N19°20'40.47130"	W70°55'50.63920"	4.4	X	X	304.8 +51 <b>355.8ml</b>
Tramo E	Av. Verdun, Esq. C/María Josefa, (lado derecho)	N19°20'38.17380"	W70°56'51.39980"	N19°20'39.72630"	W70°56'51.47380"	6.7 8.4	X	X	

  
**Sr. Ramón Alfredo Reyes**  
 Alcalde Municipal

  
**Arq. Ramón Federico Espinal.**  
 Director Planeamiento Urbano

<b>Total de aceras:</b>	<b>Total de contén:</b>
1,379.05m <sup>2</sup>	1,379.05ml

**Una gestión Para Todos**



**Alcaldía Municipal  
San José de las Matas  
Planeamiento Urbano**

Ubicación del proyecto

Provincia: Santiago de Los Caballeros

Municipio: San José de Las Matas

Carretera: cruce de Guajaca y Bostoncillo, próximo a la Urbanización Don Mario, lado derecho de la carretera.

Nota: este tramo de carretera abarca un solo lado de la misma con las aceras y contenes, con una cantidad total de aceras y contenes de 240.3 metros cuadrados.

TRAMOS	NOMBRE DE LA CALLE	INICIO		FINAL		ANCHO DE LA CALLE (m)	LONGITUD DE ACERAS (m)	TOTAL DE ACERAS (sumar ambos lados) (m <sup>2</sup> )	TOTAL DE CONTENES (sumar ambos lados) (m)
		LATITUD	LONGITUD	LATITUD	LONGITUD				
Tramo A	Cruce de Guajaca Bostoncillo (lado Derecho)	N19°20'6.89 910"	W70°55'28.61550"	N19°20'6.83 950"	W70°55'28.58900"	6.4m	240.3m	<b>240.3m<sup>2</sup></b>	240.3
Tramo B	Cruce de Guajaca Bostoncillo (lado izquierdo)	N19°20'1.89980"	W70°55'23.56970"	N19°20'8.80660"	W 70°55'27.16860"	6.2m 7.7m	87.6 124.7 255.1 100.7	87.6 124.7 255.1 +100.7	87.6 +124.7 <b>452.6ml</b>
								<b>568.1m<sup>2</sup></b>	

**Una gestión Para Todos**

Ave. Alexis Jáquez, Esq. Independencia No. 02, San José de las Matas, Santiago, Rep. Dom., Tel. (809) 571-6067

E-Mail: [ayuntamiento.sajoma@gmail.com](mailto:ayuntamiento.sajoma@gmail.com), [planeamientourbano@sajoma.gob.do](mailto:planeamientourbano@sajoma.gob.do) URL: [www.sajoma.gob.do](http://www.sajoma.gob.do),

RNC 402- 06489-2

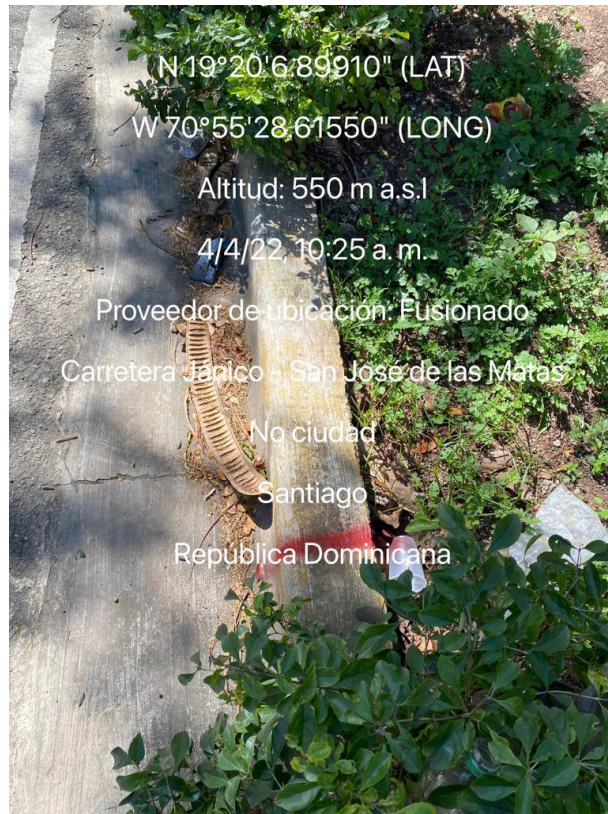


Alcaldía Municipal  
San José de las Matas  
Planeamiento Urbano

A continuación presentaremos un levantamiento fotográfico de los contenes a intervenir.

Cruce de Guajaca-Bostoncillo (lado derecho)

Punto de inicio



Una gestión Para Todos

Ave. Alexis Jáquez, Esq. Independencia No. 02, San José de las Matas, Santiago, Rep. Dom., Tel. (809) 571-6067  
E-Mail: [ayuntamiento.sajoma@gmail.com](mailto:ayuntamiento.sajoma@gmail.com), [planeamientourbano@sajoma.gob.do](mailto:planeamientourbano@sajoma.gob.do) URL: [www.sajoma.gob.do](http://www.sajoma.gob.do),  
RNC 402- 06489-2



Alcaldía Municipal  
San José de las Matas  
Planeamiento Urbano

Cruce de Guajaca-Bostoncillo (lado derecho)

Punto final



Una gestión Para Todos

Ave. Alexis Jáquez, Esq. Independencia No. 02, San José de las Matas, Santiago, Rep. Dom., Tel. (809) 571-6067  
E-Mail: [ayuntamiento.sajoma@gmail.com](mailto:ayuntamiento.sajoma@gmail.com), [planeamientourbano@sajoma.gob.do](mailto:planeamientourbano@sajoma.gob.do) URL: [www.sajoma.gob.do](http://www.sajoma.gob.do),  
RNC 402- 06489-2



## Alcaldía Municipal San José de las Matas Planeamiento Urbano

Ubicación del proyecto

Provincia: Santiago de Los Caballeros

Municipio: San José de Las Matas


Carretera: cruce de Guajaca y Bostoncillo, próximo a la Banca Loteka y Gallera Municipal, lado izquierdo de la carretera.

Nota: este tramo de carretera abarca un solo lado de la misma con las aceras y contenes, con una cantidad total de aceras **568.1m<sup>2</sup>** y contenes **452.6ml**.

A continuación presentaremos un levantamiento fotográfico de los contenes a intervenir.

Cruce de Guajaca-Bostoncillo (lado izquierdo)

Punto de inicio



Una gestión Para Todos

Ave. Alexis Jáquez, Esq. Independencia No. 02, San José de las Matas, Santiago, Rep. Dom., Tel. (809) 571-6067

E-Mail: [ayuntamiento.sajoma@gmail.com](mailto:ayuntamiento.sajoma@gmail.com), [planeamientourbano@sajoma.gob.do](mailto:planeamientourbano@sajoma.gob.do) URL: [www.sajoma.gob.do](http://www.sajoma.gob.do),

RNC 402- 06489-2



Alcaldía Municipal  
San José de las Matas  
Planeamiento Urbano

Cruce de Guajaca-Bostoncillo (lado izquierdo)

Punto final



Una gestión Para Todos

Ave. Alexis Jáquez, Esq. Independencia No. 02, San José de las Matas, Santiago, Rep. Dom., Tel. (809) 571-6067  
E-Mail: [ayuntamiento.sajoma@gmail.com](mailto:ayuntamiento.sajoma@gmail.com), [planeamientourbano@sajoma.gob.do](mailto:planeamientourbano@sajoma.gob.do) URL: [www.sajoma.gob.do](http://www.sajoma.gob.do),  
RNC 402- 06489-2





Alcaldía Municipal  
San José de las Matas  
Planeamiento Urbano

Ubicación del proyecto

Provincia: Santiago de Los Caballeros

Municipio: San José de Las Matas

Carretera: Inoa, próximo a la Urbanización Ofelia y la Estación Junquito Gas, lado derecho de la carretera, donde están concentrada la mayor parte de viviendas.

Nota: este tramo de carretera abarca un solo lado de la misma con las aceras y contenes, con una cantidad total de aceras y contenes de **570.65** metros cuadrados.

TRAMOS	NOMBRE DE LA CALLE	INICIO		FINAL		ANCHO DE LA CALLE (m)	LONGITUD DE ACERAS (m)	TOTAL DE ACERAS (sumar ambos lados) (m <sup>2</sup> )	TOTAL DE CONTENES (sumar ambos lados) (m)
		LATITUD	LONGITUD	LATITUD	LONGITUD				
Tramo C	Carretera Inoa (Lado derecho) punto de inicio, Junquito Gas.	N19°20'28.32630"	W70°56'51.13070"	N19°20'27.66660"	W70°57'9.47100"	6.5 9.8	570.65	<b>570.65m<sup>2</sup></b>	570.65

Una gestión Para Todos

Ave. Alexis Jáquez, Esq. Independencia No. 02, San José de las Matas, Santiago, Rep. Dom., Tel. (809) 571-6067

E-Mail: [ayuntamiento.sajoma@gmail.com](mailto:ayuntamiento.sajoma@gmail.com), [planeamientourbano@sajoma.gob.do](mailto:planeamientourbano@sajoma.gob.do) URL: [www.sajoma.gob.do](http://www.sajoma.gob.do),

RNC 402- 06489-2



Alcaldía Municipal  
San José de las Matas  
Planeamiento Urbano

A continuación presentaremos un levantamiento fotográfico de los contenes a intervenir.

Carretera Inoa (Lado derecho) punto de inicio, próximo a la antigua discoteca El Verdun.

Punto de inicio





Alcaldía Municipal  
San José de las Matas  
Planeamiento Urbano

Carretera Inoa (Lado derecho) Concentración de viviendas de un nivel, edificios de apartamentos e intersecciones que comunican con la Urbanización Ofelia.



Una gestión Para Todos

Ave. Alexis Jáquez, Esq. Independencia No. 02, San José de las Matas, Santiago, Rep. Dom., Tel. (809) 571-6067  
E-Mail: [ayuntamiento.sajoma@gmail.com](mailto:ayuntamiento.sajoma@gmail.com), [planeamientourbano@sajoma.gob.do](mailto:planeamientourbano@sajoma.gob.do) URL: [www.sajoma.gob.do](http://www.sajoma.gob.do),  
RNC 402- 06489-2



Alcaldía Municipal  
San José de las Matas  
Planeamiento Urbano

Carretera Inoa (Lado derecho) Concentración de viviendas de un nivel y edificios de apartamentos.



Una gestión Para Todos

Ave. Alexis Jáquez, Esq. Independencia No. 02, San José de las Matas, Santiago, Rep. Dom., Tel. (809) 571-6067  
E-Mail: [ayuntamiento.sajoma@gmail.com](mailto:ayuntamiento.sajoma@gmail.com), [planeamientourbano@sajoma.gob.do](mailto:planeamientourbano@sajoma.gob.do) URL: [www.sajoma.gob.do](http://www.sajoma.gob.do),  
RNC 402- 06489-2



Alcaldía Municipal  
San José de las Matas  
Planeamiento Urbano

Carretera Inoa (Lado derecho) Concentración de viviendas de un nivel, intersecciones que comunican con la Urbanización Ofelia, este punto final culmina próximo a la Estación Junquito Gas.

Punto final



Una gestión Para Todos

Ave. Alexis Jáquez, Esq. Independencia No. 02, San José de las Matas, Santiago, Rep. Dom., Tel. (809) 571-6067  
E-Mail: [ayuntamiento.sajoma@gmail.com](mailto:ayuntamiento.sajoma@gmail.com), [planeamientourbano@sajoma.gob.do](mailto:planeamientourbano@sajoma.gob.do) URL: [www.sajoma.gob.do](http://www.sajoma.gob.do),  
RNC 402- 06489-2



Alcaldía Municipal  
San José de las Matas  
Planeamiento Urbano

Ubicación del proyecto

Provincia: Santiago de Los Caballeros

Municipio: San José de Las Matas

Carretera: Urbanización Villa Verdun, Av. El Verdun, próximo al Residencial IL Ritorno, con una intersección de la calle María Josefa, lado derecho e izquierdo de la carretera.

Nota: en este tramo de la carretera solo se levantaron los datos para la construcción de los contenes, con una cantidad total de 355.8 metros lineales.

TRAMOS	NOMBRE DE LA CALLE	INICIO		FINAL		ANCHO DE LA CALLE (m)	LONGITUD DE ACERAS (m)	TOTAL DE ACERAS (sumar ambos lados) (m <sup>2</sup> )	TOTAL DE CONTENES (sumar ambos lados) (m)
		LATITUD	LONGITUD	LATITUD	LONGITUD				
Tramo D	Av. Verdun, intersección C/ María Josefa, Esq. Carretera Cañada Del Caimito, próximo al Residencial IL Ritorno (lado izquierdo)	N19°20'28.82670"	W70°56'51.13970"	N19°20'40.47130"	W70°55'50.63920"	4.4	X	X	304.8 +51 <hr/> 355.8ml
Tramo E	Av. Verdun, Esq. C/María Josefa, (lado derecho)	N19°20'38.17380"	W70°56'51.39980"	N19°20'39.72630"	W70°56'51.47380"	6.7 8.4	X	x	

Una gestión Para Todos

Ave. Alexis Jáquez, Esq. Independencia No. 02, San José de las Matas, Santiago, Rep. Dom., Tel. (809) 571-6067

E-Mail: [ayuntamiento.sajoma@gmail.com](mailto:ayuntamiento.sajoma@gmail.com), [planeamientourbano@sajoma.gob.do](mailto:planeamientourbano@sajoma.gob.do) URL: [www.sajoma.gob.do](http://www.sajoma.gob.do),

RNC 402- 06489-2



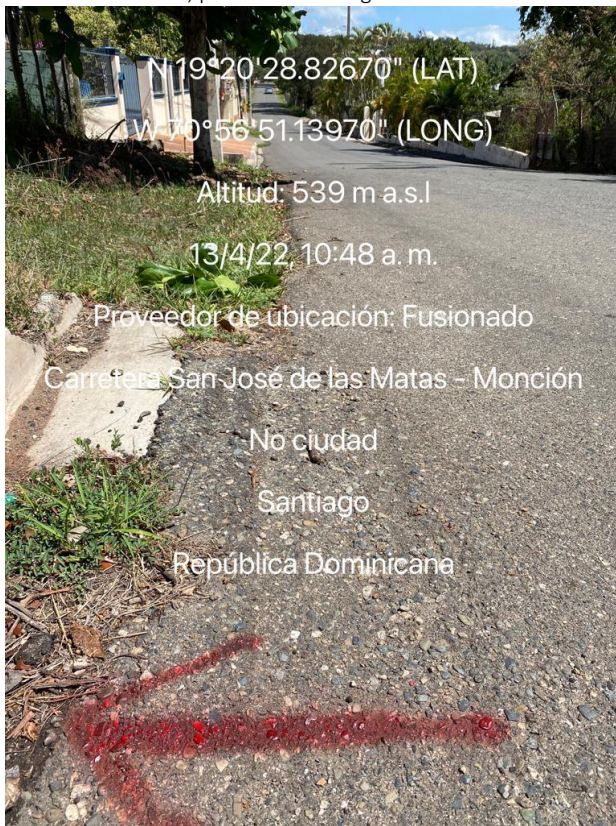


## Alcaldía Municipal San José de las Matas Planeamiento Urbano

A continuación presentaremos un levantamiento fotográfico de los contenes a intervenir.

Av. Verdun, intersección C/ María Josefa, Esq. Carretera Cañada Del Caimito, próximo al Residencial IL Ritorno (lado izquierdo)

Punto de inicio, próximo a la antigua discoteca El Verdun.



Una gestión Para Todos

Ave. Alexis Jáquez, Esq. Independencia No. 02, San José de las Matas, Santiago, Rep. Dom., Tel. (809) 571-6067  
E-Mail: [ayuntamiento.sajoma@gmail.com](mailto:ayuntamiento.sajoma@gmail.com), [planeamientourbano@sajoma.gob.do](mailto:planeamientourbano@sajoma.gob.do) URL: [www.sajoma.gob.do](http://www.sajoma.gob.do),  
RNC 402- 06489-2



Alcaldía Municipal  
San José de las Matas  
Planeamiento Urbano

Av. Verdun, intersección C/ María Josefa, Esq. Carretera Cañada Del Caimito, próximo al Residencial IL Ritorno (lado izquierdo)  
Se pueden observar algunos solares baldíos y un antiguo play de softbol.

Punto final, la intersección carretera Cañada Del Caimito.



Una gestión Para Todos

Ave. Alexis Jáquez, Esq. Independencia No. 02, San José de las Matas, Santiago, Rep. Dom., Tel. (809) 571-6067  
E-Mail: [ayuntamiento.sajoma@gmail.com](mailto:ayuntamiento.sajoma@gmail.com), [planeamientourbano@sajoma.gob.do](mailto:planeamientourbano@sajoma.gob.do) URL: [www.sajoma.gob.do](http://www.sajoma.gob.do),  
RNC 402- 06489-2



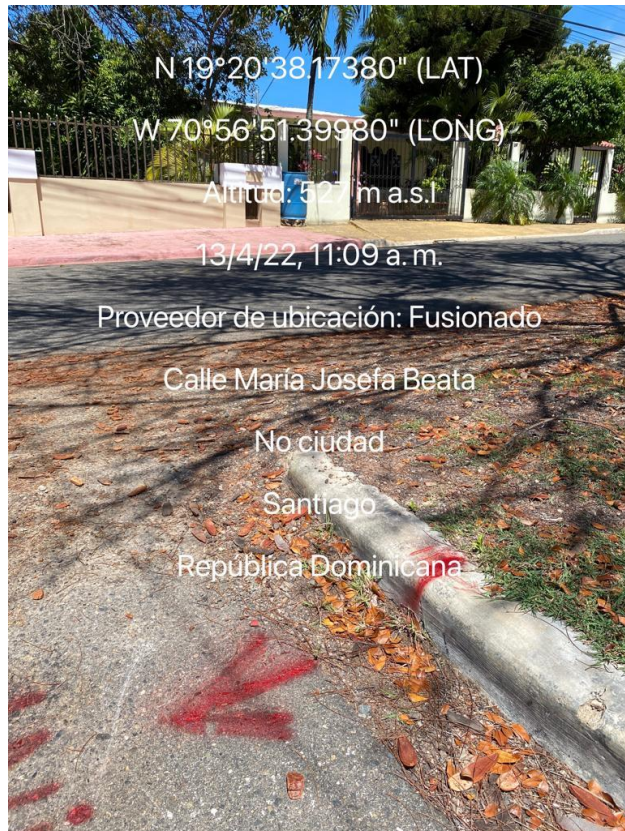


Alcaldía Municipal  
San José de las Matas  
Planeamiento Urbano

A continuación presentaremos un levantamiento fotográfico de los contenes a intervenir.

Av. Verdun, intersección C/ Sin nombre, Esq. C/María Josefa, (lado derecho)

Punto de inicio



Una gestión Para Todos

Ave. Alexis Jáquez, Esq. Independencia No. 02, San José de las Matas, Santiago, Rep. Dom., Tel. (809) 571-6067  
E-Mail: [ayuntamiento.sajoma@gmail.com](mailto:ayuntamiento.sajoma@gmail.com), [planeamientourbano@sajoma.gob.do](mailto:planeamientourbano@sajoma.gob.do) URL: [www.sajoma.gob.do](http://www.sajoma.gob.do),  
RNC 402- 06489-2



Alcaldía Municipal  
San José de las Matas  
Planeamiento Urbano

Av. Verdun, intersección Esq. C/María Josefa, (lado derecho)  
Punto final. C/ María Josefa, próximo al Residencial IL Ritorno



Una gestión Para Todos

Ave. Alexis Jáquez, Esq. Independencia No. 02, San José de las Matas, Santiago, Rep. Dom., Tel. (809) 571-6067  
E-Mail: [ayuntamiento.sajoma@gmail.com](mailto:ayuntamiento.sajoma@gmail.com), [planeamientourbano@sajoma.gob.do](mailto:planeamientourbano@sajoma.gob.do) URL: [www.sajoma.gob.do](http://www.sajoma.gob.do),  
RNC 402- 06489-2

**SISTEMA DE ANALISIS DE COSTOS DE EDIFICACIONES**

**PROYECTO: ACERAS Y CONTENES EN ZONA URBANA**

**DIRECCION : -CARRETERA SANTIAGO, CRUCE DE GUAJACA- PEDREGAL, -CARRETERA INOA-  
DISTRITO MUNICIPAL EL RUBIO, -AVENIDA EL VERDUN, URBANIZACION VILLA VERDUN,  
CON LA INTERSECCIÓN CALLE MARIA JOSEFA Y CARRETERA CAÑADA EL CAIMITO.**

**PROPIEDAD DE SR(A): AYUNTAMIENTO MUNICIPAL DE SAJOMA**

FECHA: 21-abr-22

PARTIDAS	UD	CANT	PRECIO/UD	VALOR	SUB-TOTAL
<b>1. HORMIGON ARMADO</b>					
a) Conten 0,20	M1	1379.05	2,531.93	3,491,658.07	
b) Acera violinada de 0.10 x1.00	M2	1379.05	1,337.96	1,845,113.74	
					RD\$5,336,771.80
<b>SUB - TOTAL GENERAL =====&gt;</b>					RD\$5,336,771.80
<b>TOTAL GENERAL =====&gt;</b>					RD\$5,336,771.80

NOTA: EL VALOR DEL COSTO UNITARIO DE ACERAS Y CONTENES FUERON SUMINISTRADOS POR LA LIGA MUNICIPAL





Alcaldía Municipal  
San José de las Matas