

Santo Domingo, D.N.  
19 de diciembre de 2023

Al: Ingeniero  
**Valentín Santos García**  
Subsecretario Apoyo Municipal de Obras Públicas, Planeamiento y  
Ordenamiento Territorial  
Su Despacho-

Vía: Ingeniero  
**Nelson D. Peña Luna**  
Director Asesoría Construcciones Municipales  
Su Despacho

Asunto: **Remisión de informe de cierre de ejecución del D.M. Las Placetas.**

En la visita técnica realizada el 12 de enero de 2023 se validó la ejecución de 779.42 metros cuadrados de aceras y 938.70 metros lineales de contenes, con la asignación del 1er y 2do componente del Programa de Aceras y Contenes, en el marco del “Programa de Apoyo a los Gobiernos Locales”.

La supervisión externa ha validado la ejecución de 135.87 metros cuadrados de aceras y 109.04 metros lineales de contenes, con los fondos de la asignación del 3er componente del referido programa.

Mediante el presente informe se da constancia que se ha ejecutado 915.29 metros cuadrados de aceras y 1,049.74 metros lineales de contenes, por lo que con este metraje alcanzado el gobierno local ha cumplido con la cantidad de trabajo requerido a realizar con su asignación de fondos lo que corresponde al 100% o más de los fondos asignados para este territorio.

Para su conocimiento y fines de lugar,

  
**Stephany Castro de la Cruz**  
Ingeniera Civil  
Dirección Asesoría Construcciones Municipales





# LIGA MUNICIPAL -DOMINICANA-

## SUBSECRETARÍA DE APOYO MUNICIPAL, OBRAS PÚBLICAS, PLANEAMIENTO Y ORDENAMIENTO TERRITORIAL INFORME DE CIERRE DE EJECUCIÓN


CODIGO: 250504  
REGIÓN: CIBAO NORTE  
PROVINCIA: SANTIAGO  
MUNICIPIO: SAN JOSÉ DE LAS MATAS  
DISTRITO MUNICIPAL: LAS PLACETAS

FECHA DE VISITA TÉCNICA: 12 de enero de 2023  
1. Ing. Richard Cabrera  
TÉCNICOS:

TRAMOS	NOMBRE DE LA CALLE	LONGITUD DE ACERAS (m)	ANCHO DE ACERAS (m)	CANTIDAD DE LADOS CON ACERAS	LONGITUD CONTENES (m)	CANTIDAD DE LADOS CON CONTENES	TOTAL DE ACERAS (m2)	TOTAL DE CONTENES (m)
TRAMO A	CARRETERA PRINCIPAL LA PLACETA (SECTOR LAS CARRERA)	200.80	0.90	1	200.80	1	180.72	200.8
TRAMO B	CARRETERA PRINCIPAL LA PLACETA (SECTOR LAS CARRERA)	167.50	0.85	1	167.50	1	142.375	167.5
TRAMO C	CARRETERA PRINCIPAL LA PLACETA (SECTOR LAS CARRERA)	285.20	0.80	2	285.20	2	456.32	570.4
TRAMO D								
TRAMO E								
TRAMO F								
TRAMO G								
TRAMO H								
TRAMO I								
TRAMO J								
Total							779.42	938.70

### AVANCE DE EJECUCIÓN DE OBRA

Monto asignado RD\$ 3,035,507.75  
Monto desembolsado RD\$ 3,035,507.75 (100%)  
Avance de obra 109.96%



## LIGA MUNICIPAL — DOMINICANA —

SUBSECRETARÍA DE APOYO MUNICIPAL, OBRAS PÚBLICAS, PLANEAMIENTO Y ORDENAMIENTO TERRITORIAL

REGIÓN: CIBAO NORTE

FECHA DE VISITA TÉCNICA: 12 de enero de 2023

PROVINCIA: SANTIAGO

MUNICIPIO: SAN JOSÉ DE LAS MATAS

DISTRITO MUNICIPAL: LAS PLACETAS



### INFORME DE CIERRE DE EJECUCIÓN


Mediante el presente informe se da constancia que el Gobierno Local ha ejecutado 779.42 metros cuadrados de aceras y 938.70 metros lineales de contén, y se valida que se ha ejecutado el 100% o más en volumetría según la proyección estimada.

### NOTAS



- Nos informan que para poder cumplir con el ancho de las aceras de acuerdo a las recomendaciones
1. técnicas, se solicitó a propietarios de terrenos ceder espacios para esos fines. En algunos casos no se pudo llegar a un acuerdo con los propietarios.

### IMÁGENES





## LIGA MUNICIPAL — DOMINICANA —



Suministra los datos de este reporte,

ING. RICHARD CABRERA

Técnico

Técnico





# PROGRAMA DE APOYO A LOS GOBIERNOS LOCALES PARA OBRAS DE INFRAESTRUCTURAS DE COMPETENCIAS MUNICIPALES

3ER COMPONENTE

## REPORTES DE CIERRE DE OBRA (ACERAS Y CONTENES)

### 1- UBICACIÓN DEL PROYECTO

PROVINCIA: SANTIAGO

MUNICIPIO: SAN JOSE DE LAS MATAS

DISTRITO MUNICIPAL: LAS PLACETAS

BARRIO Y/O SECTOR:

RINCON LARGO

### 2- UNIDAD EJECUTORA ( Marque con una X)

a. Gobierno Local

☐

b. Contratista

☒

Razón Social

FRANCISCO ALEJANDRO MARTINEZ PEÑA

RNC ó Cédula:

02-1414743-7

### 3- BREVE DESCRIPCIÓN DE LA OBRA ( Marque con una X)

a. Reparación de aceras y contenes: ☒

b. Incluye demoliciones de tramos: ☐

c. Incluye badenes:

d. Otros:

CONSTRUCCION DE ACERAS Y CONTENES

### 4- LOCALIZACIÓN DEL PROYECTO

Localización de cada inicio y fin, de cada uno de los tramos, y proceda a tabular las georreferencias. Puede auxiliarse de Google Maps

TRAMOS	NOMBRE DE LA CALLE	INICIO		FINAL		LONGITUD DE ACERAS (m)	ANCHO DE LA ACERA (m)	LONGITUD DE CONTENES (m)	TOTAL, DE ACERAS (sumar ambos lados) (m2)	TOTAL, DE CONTENES (sumar ambos lados) (m)
		LATITUD	LONGITUD	LATITUD	LONGITUD					
Tramo A Lado Derecho	DESDE FLORES DE SANGRE DE CRISTO HASTA LA MATA DE MANGO	19°13'19.35"N	70°52'20.02"O	19°13'19.84"N	70°52'19.61"O	19.12	1.63	19.12	31.17	19.12
Tramo B Lado Derecho	DESDE LA MATA DE MANGO HASTA COLMADO CARPIN	19°13'19.84"N	70°52'19.61"O	19°13'20.21"N	70°52'19.24"O	15.57	2.14	15.57	33.32	15.57
Tramo C Lado Derecho	DESDE COLMADO CARPIN HASTA INICIO DEL CONTEN	19°13'20.21"N	70°52'19.24"O	19°13'20.29"N	70°52'18.94"O	8.80	1.73	8.80	15.22	8.80
Tramo D Lado Derecho	ENTRADA DE LA IGLESIA	19°13'20.29"N	70°52'18.94"O	19°13'20.46"N	70°52'18.60"O			11.03		11.03
Tramo E Lado Izquierdo	DESDE ENTRADA DE LA IGLESIA HASTA MATA DE AGUACATE	19°13'20.58"N	70°52'18.67"O	19°13'21.78"N	70°52'17.89"O	54.52	1.03	54.52	56.16	54.52

$\Sigma = 135.87 \quad \Sigma = 109.04$







## SERVACIONES Y RECOMENDACIONES

135.87 m2 de Aceras y 109.04 m de Contenes

## 5- FOTOGRAFÍAS DE LA CALLE A INTERVENIR

*Suministra los datos de este reporte el Supervisor,*

NOMBRE COMPLETO: YABERLIN VENTURA TORIBIO

CÉDULA: 094-0024487-8

CODIA: 40742

FECHA DE LA VISITA TÉCNICA: 21 DE SEPTIEMBRE DEL 2023

*Valida y aprueba los datos suministrados,*

  
Firma y sello  
Junta Distrital o Alcaldía Municipal





Provincia: Santiago  
Municipio: San José de las Matas  
Distrito Municipal: Las Placetas  
Barrio Y/O Sector: Rincón Largo



Provincia: Santiago  
Municipio: San José de las Matas  
Distrito Municipal: Las Placetas  
Barrio Y/O Sector: Rincón Largo





Provincia: Santiago  
Municipio: San José de las Matas  
Distrito Municipal: Las Placetas  
Barrio Y/O Sector: Rincón Largo



Provincia: Santiago  
Municipio: San José de las Matas  
Distrito Municipal: Las Placetas  
Barrio Y/O Sector: Rincón Largo





Provincia: Santiago  
Municipio: San José de las Matas  
Distrito Municipal: Las Placetas  
Barrio Y/O Sector: Rincón Largo



Provincia: Santiago  
Municipio: San José de las Matas  
Distrito Municipal: Las Placetas  
Barrio Y/O Sector: Rincón Largo





Provincia: Santiago  
Municipio: San José de las Matas  
Distrito Municipal: Las Placetas  
Barrio Y/O Sector: Rincón Largo



Provincia: Santiago  
Municipio: San José de las Matas  
Distrito Municipal: Las Placetas  
Barrio Y/O Sector: Rincón Largo





Provincia: Santiago  
Municipio: San José de las Matas  
Distrito Municipal: Las Placetas  
Barrio Y/O Sector: Rincón Largo



Provincia: Santiago  
Municipio: San José de las Matas  
Distrito Municipal: Las Placetas  
Barrio Y/O Sector: Rincón Largo