



**LIGA MUNICIPAL
— DOMINICANA —**

Santo Domingo, D.N.
02 de octubre de 2023

Al: Ingeniero
Valentín Santos García
Subsecretario Apoyo Municipal de Obras Públicas, Planeamiento y
Ordenamiento Territorial
Su Despacho-

Vía: Ingeniero
Nelson D. Peña Luna
Director Asesoría Construcciones Municipales
Su Despacho


Asunto: **Remisión de informe de cierre de ejecución de El Limón (Villa Gonzales)**

En la visita técnica realizada el 21 de noviembre de 2023 se validó la ejecución de 2,096.49 metros cuadrados de aceras y 239.60 metros lineales de contenes, con la asignación del 1er y 2do componente del Programa de Aceras y Contenes, en el marco del “Programa de Apoyo a los Gobiernos Locales”.


La supervisión externa ha validado la ejecución de 1,558.937 metros cuadrados de aceras, y 711.2 metros lineales de contenes, con los fondos de la asignación del 3er componente del referido programa.

Mediante el presente informe se da constancia de que se ha ejecutado 3,655.42 metros cuadrados de aceras y 950.80 metros lineales de contenes, por lo que con este metraje alcanzado el gobierno local ha cumplido con la cantidad de trabajo requerido a realizar con su asignación de fondos lo que corresponde al 100% o más de los fondos asignados para este territorio.

Para su conocimiento y fines de lugar,


Stephany Castro de la Cruz
Ingeniera Civil

Dirección Asesoría Construcciones Municipales



LIGA MUNICIPAL - DOMINICANA -

SUBSECRETARÍA DE APOYO MUNICIPAL, OBRAS PÚBLICAS, PLANEAMIENTO Y ORDENAMIENTO TERRITORIAL
INFORME DE CIERRE DE EJECUCIÓN

CODIGO: 250703
REGIÓN: CIBAO NORTE
PROVINCIA: SANTIAGO
MUNICIPIO: VILLA GONZÁLEZ
DISTRITO MUNICIPAL: EL LIMÓN

FECHA DE VISITA TÉCNICA: 21/11/2022

TÉCNICOS: 1. Ing. Richard Cabrera
2. Ing. Staylin Mendoza


TRAMOS	NOMBRE DE LA CALLE	LONGITUD DE ACERAS (m)	ANCHO DE ACERAS (m)	CANTIDAD DE LADOS CON ACERAS	LONGITUD CONTENES (m)	CANTIDAD DE LADOS CON CONTENES	TOTAL DE ACERAS (m2)	TOTAL DE CONTENES (m)
TRAMO A	EL LIMON - AGUACATE	275.70	0.80	1			220.56	
TRAMO B	EL LIMON - AGUACATE	207.60	1.02	1			211.752	
TRAMO C	LA 14	90.00	0.75	1	90.00	1	67.5	90
TRAMO D	LA 14	78.20	1.00	1			78.2	
TRAMO E	LA 14	59.50	1.00	1			59.5	
TRAMO F	LA 14	12.70	1.80	1			22.86	
TRAMO G	LA 14	155.00	0.80	1			124	
TRAMO H	LA U	165.40	0.80	1			132.32	
TRAMO I	LA U	8.50	2.00	1			17	
TRAMO J	LO PEREZ	424.40	0.80	1	22.2	1	339.52	22.2
TRAMO K	HIGO DE AGUA				43.6	1		43.6
TRAMO L	HIGO DE AGUA	454.80	1.00	1	81.8	1	454.8	81.8
TRAMO M	LO PEREZ	229.70	0.75	1	2	1	172.275	2
TRAMO N	LO PEREZ	218.00	0.90	1			196.2	
TRAMO O								
TRAMO DJ								
TRAMO DK								
Total							2096.49	239.60

AVANCE DE EJECUCIÓN DE OBRA

Monto asignado RD\$ 3,005,682.79

Monto desembolsado RD\$ 3,005,682.80 (100%)

Avance de obra 106.40%



LIGA MUNICIPAL — DOMINICANA —

SUBSECRETARÍA DE APOYO MUNICIPAL, OBRAS PÚBLICAS, PLANEAMIENTO Y ORDENAMIENTO TERRITORIAL

REGIÓN: CIBAO NORTE

FECHA DE VISITA TÉCNICA: 21/11/2022

PROVINCIA: SANTIAGO

MUNICIPIO: VILLA GONZÁLEZ

DISTRITO MUNICIPAL: EL LIMÓN

INFORME DE CIERRE DE EJECUCIÓN


Mediante el presente informe se da constancia que el Gobierno Local ha ejecutado 2,096.49 metros cuadrados de aceras y 239.60 metros lineales de contén, y se valida que se ha ejecutado el 100% o más en volumetría según la proyección estimada.

NOTAS

1. Se pudo observar una buena terminación en la ejecución de las aceras y contenes.
2. El ancho visto de las aceras en promedio andaba los $L = 0.80$ mts.

IMÁGENES





LIGA MUNICIPAL — DOMINICANA —



Suministra los datos de este reporte,

ING. RICHARD CABRERA

Técnico

ING. STAYLIN MENDOZA

Técnico



**PROGRAMA DE APOYO A LOS GOBIERNOS LOCALES PARA OBRAS DE
INFRAESTRUCTURAS DE COMPETENCIAS MUNICIPALES**

3ER COMPONENTE

REPORTES DE CIERRE DE OBRA (ACERAS Y CONTENES)

1- UBICACIÓN DEL PROYECTO

PROVINCIA: SANTIAGO DE LOS CABALLEROS
MUNICIPIO: VILLA GONZALES
DISTRITO MUNICIPAL: EL LIMON
BARRIO Y/O SECTOR:

VARIOS SECTORES

2- UNIDAD EJECUTORA (Marque con una X)

- a. Gobierno Local
b. Contratista

Razón Social: JUNTA DISTRITAL EL LIMON
RNC ó Cédula: 4-30-05759-2

3- BREVE DESCRIPCIÓN DE LA OBRA (Marque con una X)

- a. Reparación de aceras y contenes:
b. Incluye demoliciones de tramos:
c. Incluye badenes:
d. Otros:

CONSTRUCCION DE ACERAS Y CONTENES

4- LOCALIZACIÓN DEL PROYECTO

Localización de cada inicio y fin, de cada uno de los tramos, y proceda a tabular las georreferencias. Puede auxiliarse de Google Maps



4- LOCALIZACIÓN DEL PROYECTO



R.M



TRAMOS	NOMBRE DE LA CALLE	INICIO		FINAL		LONGITUD DE ACERAS (m)	ANCHO DE LA ACERA (m)	LONGITUD DE CONTENES (m)	TOTAL DE ACERAS (sumar ambos lados) (m2)	TOTAL DE CONTENES (sumar ambos lados) (m)
		LATITUD	LONGITUD	LATITUD	LONGITUD					
La14 - La Calabaza (La calabaza)	Carretera palo blanco	19°37'04.3"N	70°48'20.8"W	19°37'18.0"N	70°48'05.1"W	876.55 ml	1 ml	204.9 ml	876.55 ml	204.9 ml
Iglesia Luz y vida - Escuela Ana Luz Cabrera (El aguacate)	Carretera El limón - Altamira	19°37'50.9"N	70°48'23.3"W	19°37'53.3"N	70°48'27.4"W	187.357 ml	1 ml		187.357 ml	
El palo blanco	Carretera El limón - el palo blanco	19°37'49.0"N	70°48'16.7"W	19°37'50.9"N	70°48'14.1"W			89.6 ml		89.6 ml
Callejón frente al distrito municipal (El limón)		19°36'29.5"N	70°49'05.6"W	19°36'30.7"N	70°49'07.1"W	144.76 ml	1 ml	70.7 ml	144.76 ml	70.7 ml
Los jardines - pocilgita (La joya)	Carretera las lavas - El limón	19°35'40.4"N	70°49'24.8"W	19°35'42.4"N	70°49'24.8"W	112.6 ml	1 ml	121.2 ml	112.6 ml	121.2 ml
Barrio lindo						237.67 ml	1 ml	224.8 ml	237.67 ml	224.8 ml

$\Sigma = 1,558.937 \text{ m}^2 \approx 711.2 \text{ m}^2$



Rm

Barrio Lindo (La Finquita)



Suministra los datos de este reporte el Supervisor,

NOMBRE COMPLETO: RICHARD MINAYA DE LA CRUZ *Richard Minaya*

CÉDULA: 041-0020850-5

CODIA: 37851

FECHA DE LA VISITA TÉCNICA: 18/09/2023

Valida y aprueba los datos suministrados,



Jose Luis Santos

Firma y sello
JOSE LUIS SANTOS JIMENEZ
ALCALDE