

# Alcaldía del Municipio de Mao

Tel.: 809-572-3397 / E-mail: Ayuntamientomao@yahoo.com  
RNC. 4-09-000247



Ayuntamiento del Municipio de Mao

25 de Septiembre, 2022

ing. valentin santos garcia

Subsecretario

Subsecretaría de Apoyo Municipal de Obras Públicas y  
Planeamiento y Ordenamiento Territorial

Liga Municipal Dominicana

Cortésmente, por medio de la presente le informamos sobre el avance en la ejecución del programa de "Construcción de aceras y contenes con Fondos Transferidos por la Liga Municipal Dominicana", el cual es avalado por los levantamientos topográficos que avalan lo ejecutado.

## CUADRO DE AVANCE POR COMPONENTES

CONCEPTO	UNIDAD DE MEDIDA	PRESUPUESTADO	EJECUTADO	% EJECUCION
Contenes	ML.	2182.15	3703.12	169.7
Badenes	M3.	0	74.45	0
TELFORD	M3.	0	74.45	

## CUADRO DE EFICUACION POR SECTORES

SECTOR	ACERAS (ML.)	CONTENES (ML.)	BADENES (M3)	TELFORD (m3)
PUEBLO DE DIOS		161.9	16.74	16.74
VEREDA DE GUINIA	337	1620.25	30.04	30.04
CAÑADA DE PIEDRA		1124.22	14.83	14.83
DEPARTAMENTOS	3600	695.91	33.04	33.04
<b>TOTALES</b>	<b>58.78</b>	<b>3703.12</b>	<b>74.45</b>	<b>74.45</b>

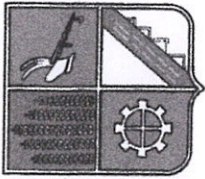
pagos de mano de obra se realizan de forma quincenal, y se cubre hasta el último pago realizado, el

Debemos resaltar que a la fecha del presente informe se han realizado avances significativos, pero como no han sido levantados no fueron incluidos en esta comunicación.

Sin otro particular, atentamente,



**DR. RAFAEL RODRIGUEZ RODRIGUEZ**  
Alcalde Municipal



# Alcaldía del Municipio de Mao

Tel.: 809-572-3397 / E-mail: Ayuntamientomao@yahoo.com  
RNC. 4-09-00024-7



Ayuntamiento del Municipio de Mao

25 de Septiembre, 2022

**Ing. Valentín Santos García**  
Subsecretario  
Subsecretaría de Apoyo Municipal de Obras Públicas y  
Planeamiento y Ordenamiento Territorial  
Liga Municipal Dominicana

Cortésmente, por medio de la presente le informamos sobre el avance en la ejecución del programa de "Construcción de aceras y contenes con Fondos Transferidos por la Liga Municipal Dominicana", el cual es avalado por los levantamientos topográficos que avalan lo ejecutado.

### CUADRO DE AVANCE POR COMPONENTES

CONCEPTO	UNIDAD DE MEDIDA	PRESUPUESTADO	EJECUTADO	% EJECUCION
Aceras	ML.	2182.15	58.78	2.7
Contenes	ML.	2182.15	3703.12	169.7
Badenes	M3.	0	74.45	0
TELFORD	M3.	0	74.45	

### CUADRO DE EJECUCION POR SECTORES

SECTOR	ACERAS (ML.)	CONTENES (ML.)	BADENES (M3)	TELFORD (m3)
PUEBLO DE DIOS		161.9	16.74	16.74
YERBA DE GUINEA	22.7	1615.65	20.04	20.04
CAÑADA DE PIEDRA		1124.22	14.83	14.83
RESTAURADORES	36.08	801.35	22.84	22.84
<b>TOTALES</b>	<b>58.78</b>	<b>3703.12</b>	<b>74.45</b>	<b>74.45</b>

El presente informe abarca el avance del proyecto hasta el 14 de septiembre 2022, debido a que los pagos de mano de obra se realizan de forma quincenal, y se cubre hasta el último pago realizado, el cual corresponde a la citada fecha.

Debemos resaltar que a la fecha del presente informe se han realizado avances significativos, pero como no han sido levantados no fueron incluidos en esta comunicación.

Sin otro particular, atentamente,



**DR. DIALIS RAFAEL RODRIGUEZ RODRIGUEZ**  
Alcalde-Municipal

LEVANTAMIENTO DE CONTENES

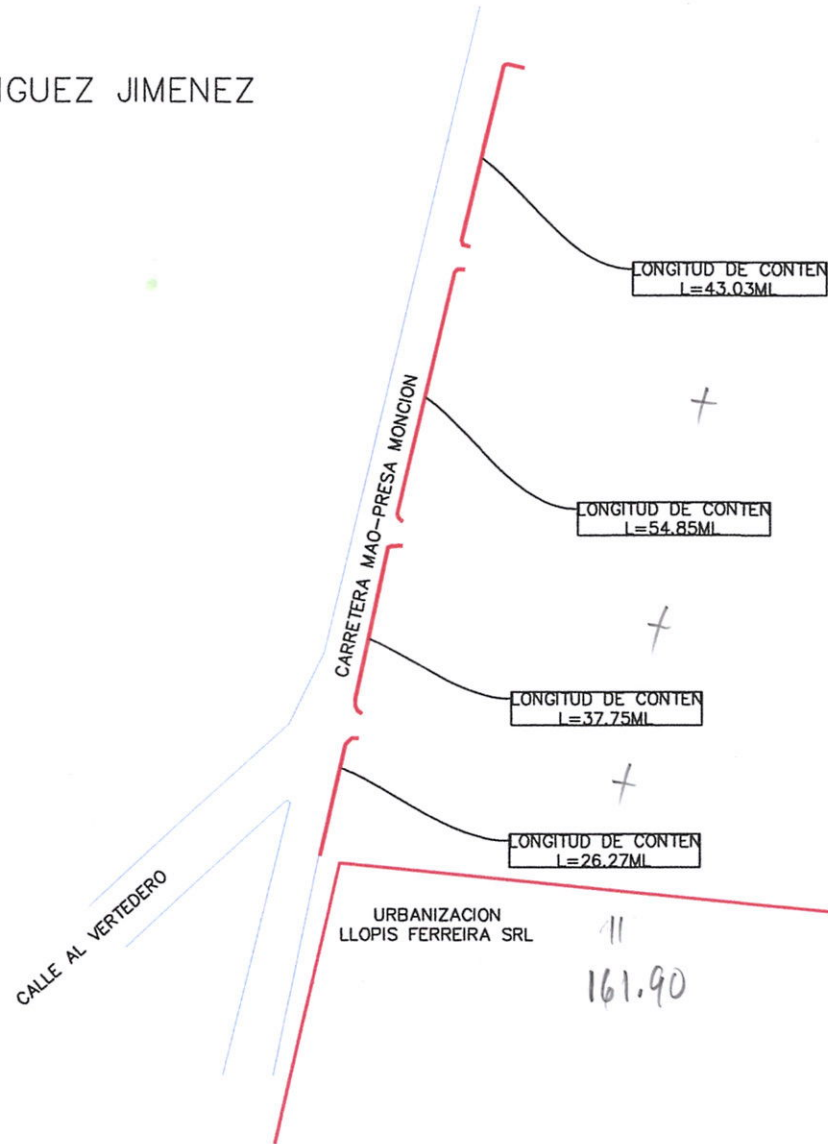
SECTOR: PUEBLO DE DIOS

CONTRATISTA: JUAN MANUEL RODRIGUEZ JIMENEZ

FECHA: 31 DE AGOSTO 2022

ESCALA. 1:1200

*Elving H. Gomez Disla*  
CODIA 31721  
Agrimensor



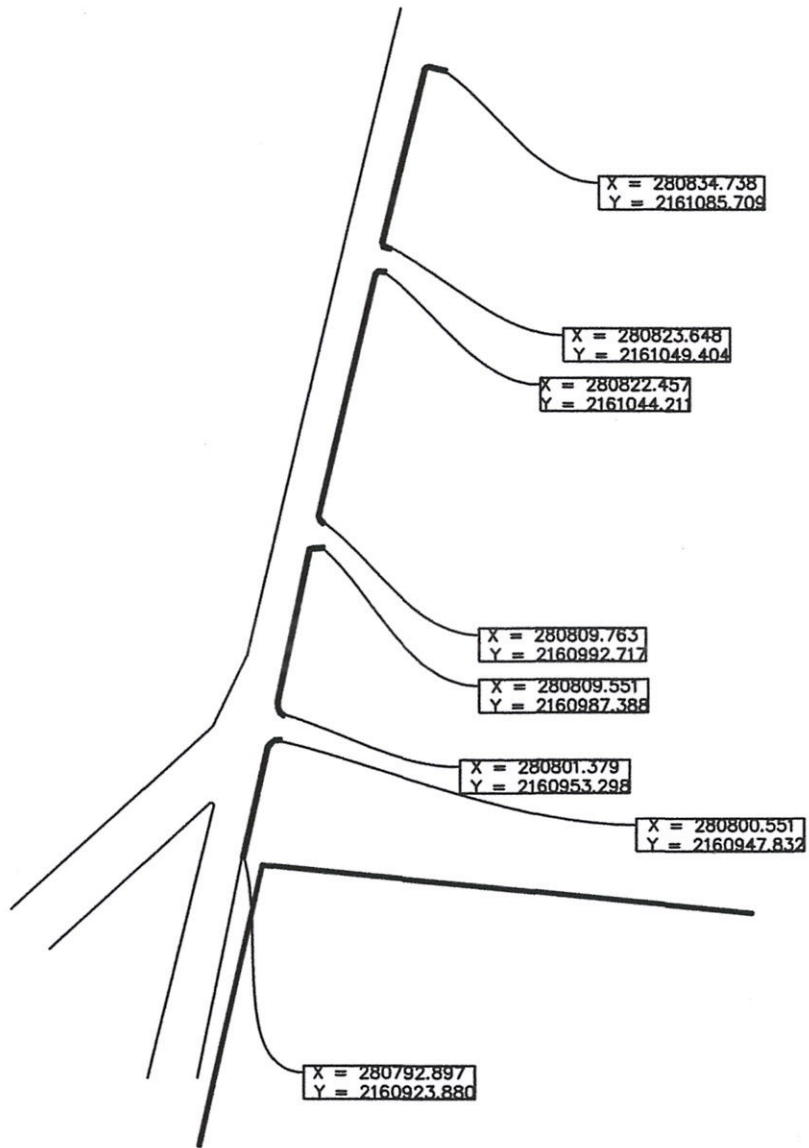
LEYENDA  
— CONTEN

LONGITUD DE CONTEN =161.90 ML

NOTA: UBICADO A UNOS 11.00 METROS HACIA AL NORESTE DE LA URBANIZACION LLOPIS FERREIRA SRL.

AGRIM. ELVING GOMEZ  
CODIA No. 31721

*Elving H. Gomez Disla*  
CODIA 31721  
Agrimensor



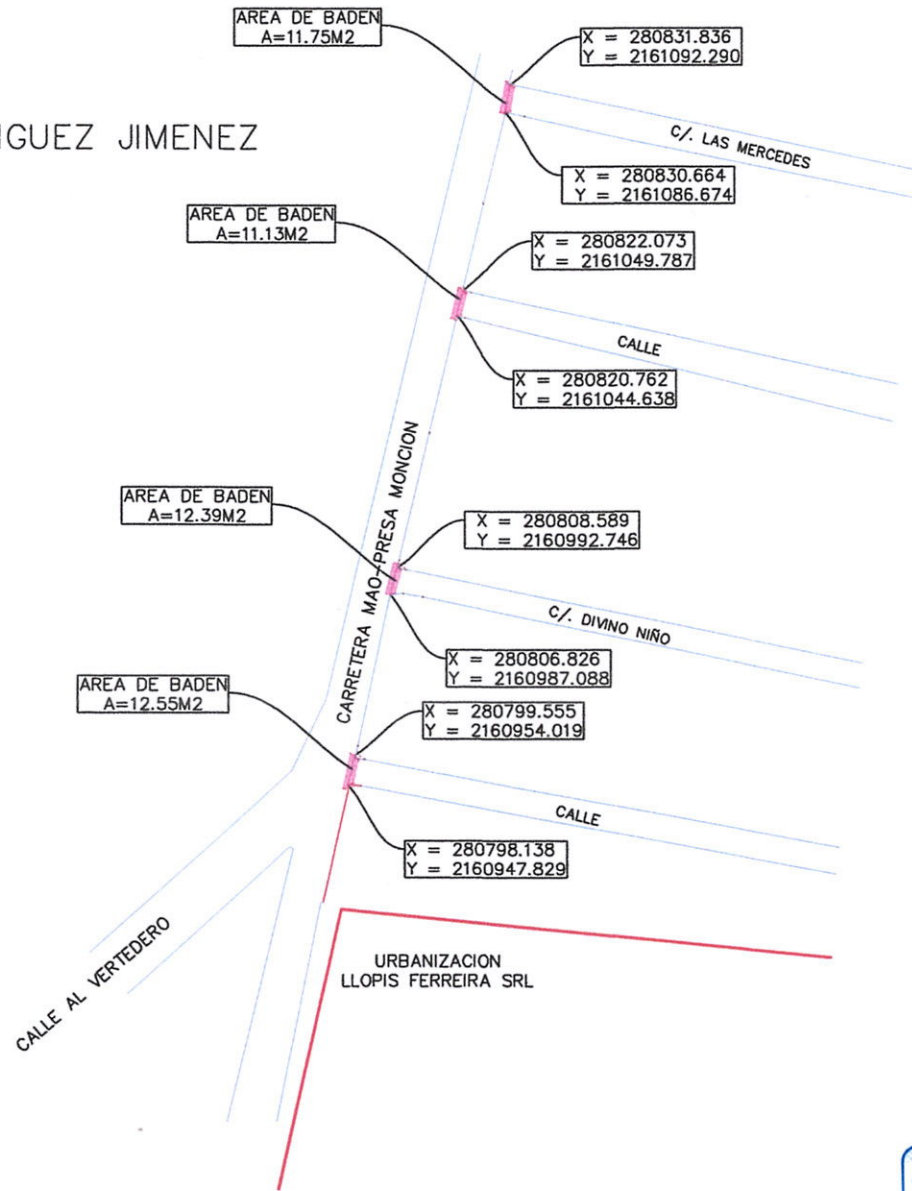
LEVANTAMIENTO DE BADENES

SECTOR: PUEBLO DE DIOS


CONTRATISTA: JUAN MANUEL RODRIGUEZ JIMENEZ

FECHA: 14 DE SEPTIEMBRE 2022

ESCALA. 1:1,200



LEYENDA

 BADEN

*Elving H. Gomez Disla*  
CODIA 31721  
Agrimensor

AREA DE BADENES =47.82 M<sup>2</sup>

NOTA: UBICADO A UNOS 11.00 METROS HACIA AL NORESTE DE LA URBANIZACION LLOPIS FERREIRA SRL.

AGRIM. ELVING GOMEZ  
CODIA No. 31721

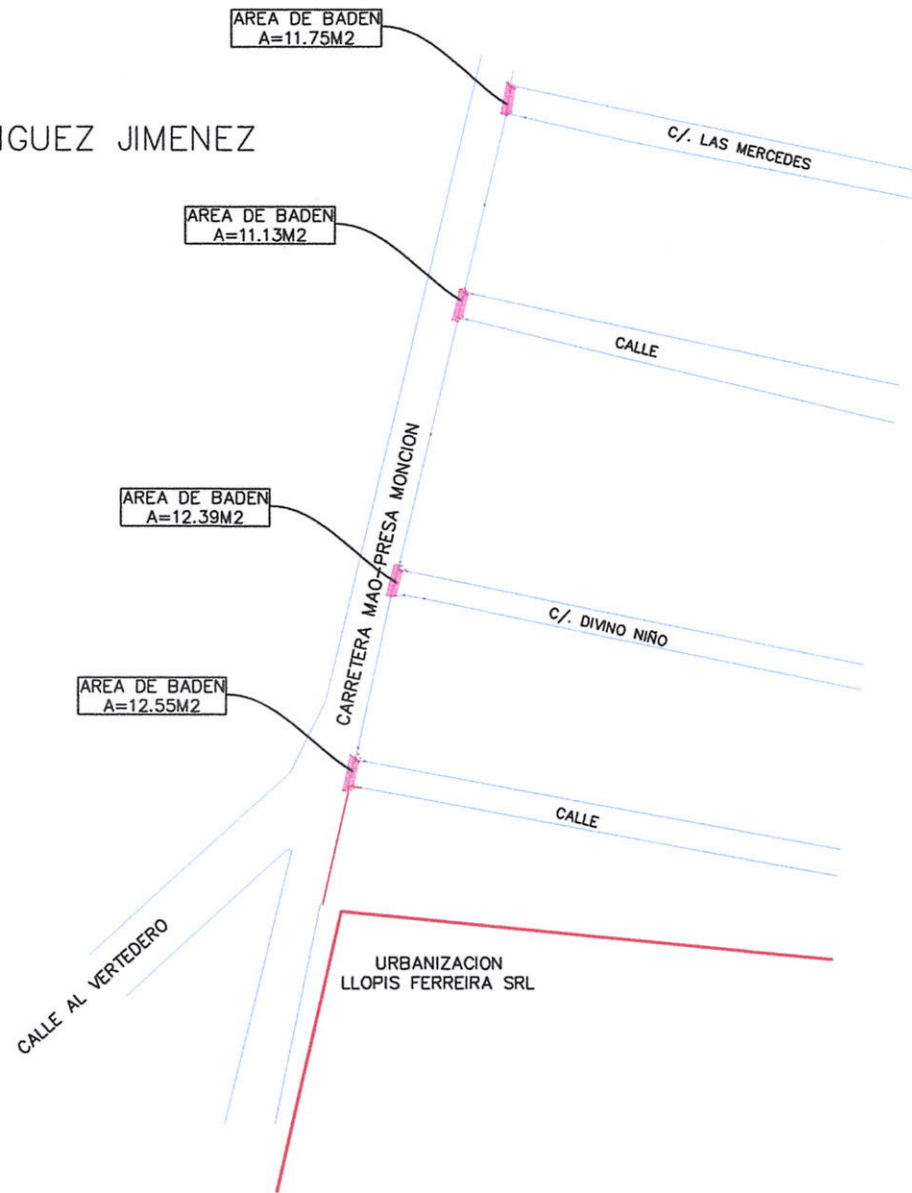
LEVANTAMIENTO DE BADENES

SECTOR: PUEBLO DE DIOS


CONTRATISTA: JUAN MANUEL RODRIGUEZ JIMENEZ

FECHA: 14 DE SEPTIEMBRE 2022

ESCALA. 1:1,200



LEYENDA

 BADEN

*Elving H. Gomez Disla*  
CODIA 31721  
Agrimensor

AREA DE BADENES =47.82 M2

NOTA: UBICADO A UNOS 11.00 METROS HACIA AL NORESTE DE LA URBANIZACION LLOPIS FERREIRA SRL.

AGRIM. ELVING GOMEZ  
CODIA No. 31721

LEVANTAMIENTO DE CONTENES Y BADENES

SECTOR: CAÑADA DE PIEDRA

CONTRATISTA: WILSON ALVAREZ

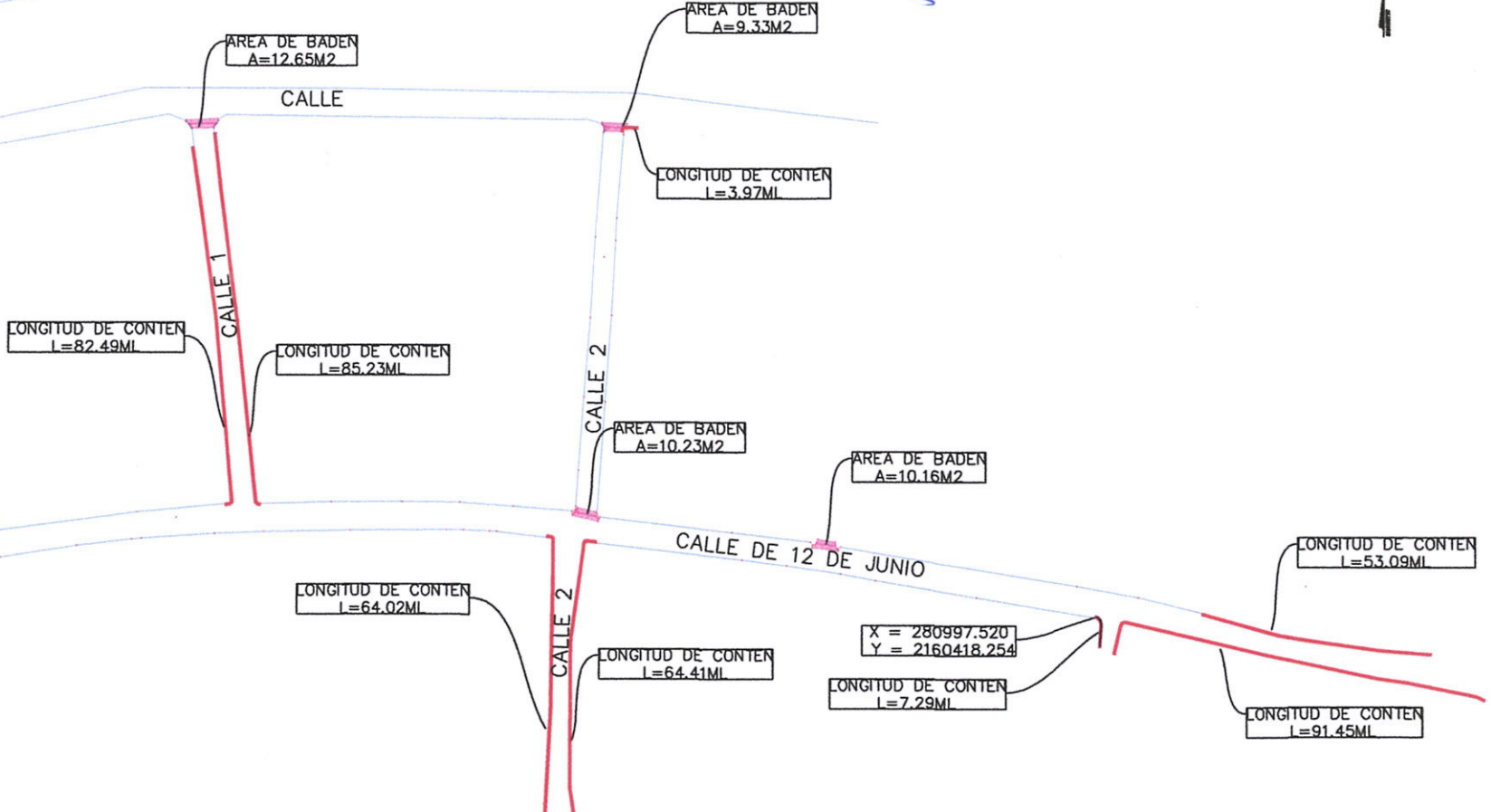
FECHA: 14 DE SEPTIEMBRE 2022

ESCALA. 1:1,200

Elving H. Gomez Dist.  
CODIA 31721  
Agrimensor

HOSPITAL  
ING. LUIS L. BOGAERT

CARRETERA MAO-PRESA MONCION



LEYENDA

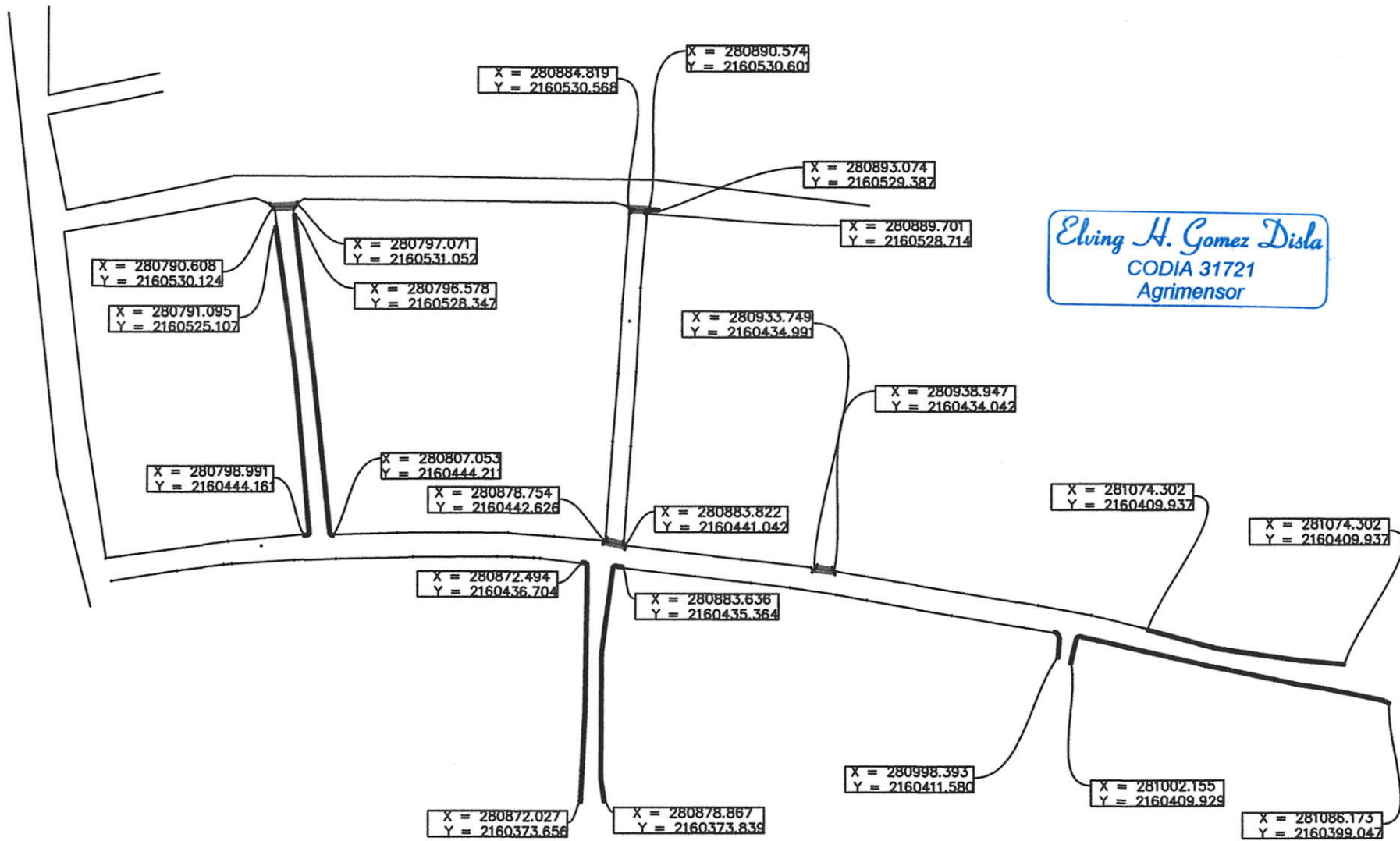
— CONTEN

— BADEN

AREA DE BADEN =42.37M<sup>2</sup>  
LONGITUD DE CONTEN =451.95 ML

NOTA: UBICADO A 1,500 METROS AL SUROESTE DEL HOSPITAL ING. LUIS L. BOGAERT EN LA CARRETERA MAO-MONCION

AGRIM. ELVING GOMEZ  
CODIA No. 31721



Elving H. Gomez Disla  
 CODIA 31721  
 Agrimensur





LEVANTAMIENTO DE CONTENES  
 SECTOR: CAÑADA DE PIEDRA  
 CONTRATISTA: WILSON ALVAREZ  
 FECHA: 31 DE AGOSTO 2022  
 ESCALA: 1:1,200



HOSPITAL  
 ING. LUIS L. BOGAERT

CARRETERA MAO-PRESA MONCION

CALLE

MOVIMIENTO DE IGLESIA  
 CRISTIANA RAYO DE LUZ

*Elving H. Gomez Disla*  
 CODIA 31721  
 Agrimensor

LONGITUD DE CONTENES  
 L=52.96ML

LONGITUD DE CONTENES  
 L=157.77ML

LONGITUD DE CONTENES  
 L=137.53ML

LONGITUD DE CONTENES  
 L=83.88ML

LONGITUD DE CONTENES  
 L=124.93ML

LONGITUD DE CONTENES  
 L=115.20ML

*Pran = 241.64*


*248.64* ←

*234.63* ←

CALLE 01

CALLE 02

CALLE 12 DE JUNIO

LEYENDA  
 CONTEN

AREA DE CONTEN = 672.27 M2

UBICADO A 1,500 METROS AL SUROESTE DEL HOSPITAL ING. LUIS L. BOGAERT  
 EN LA CARRETERA MAO-PRESA MONCION

AGRIM. ELVING GOMEZ  
 CODIA No. 31721

*240.13*  
~~*55*~~  
~~*234.63*~~

*85*

*85*

*89*

*72.77*

*48.53*

*5.5*

*4.5*

*89.0*

+

X = 280885.078  
Y = 2160528.580

X = 280890.504  
Y = 2160529.229

*Elving H. Gomez Disla*  
CODIA 31721  
Agrimensor

X = 280798.991  
Y = 2160444.161

X = 280932.828  
Y = 2160435.596

X = 280939.709  
Y = 2160434.452

X = 280746.413  
Y = 2160437.838

X = 280807.053  
Y = 2160444.211

X = 281022.169  
Y = 2160419.242

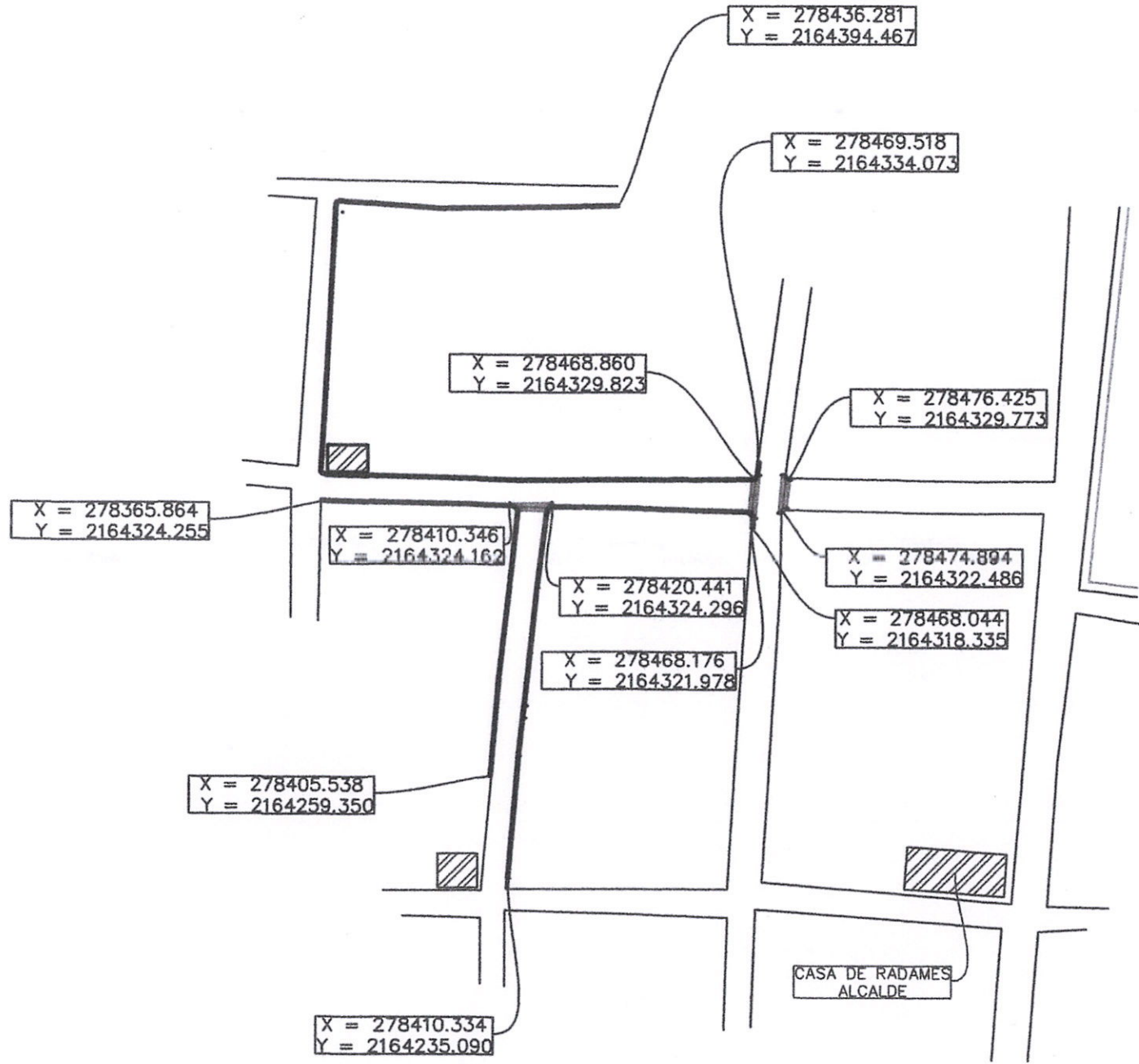
X = 280748.013  
Y = 2160431.836

X = 280872.494  
Y = 2160436.704

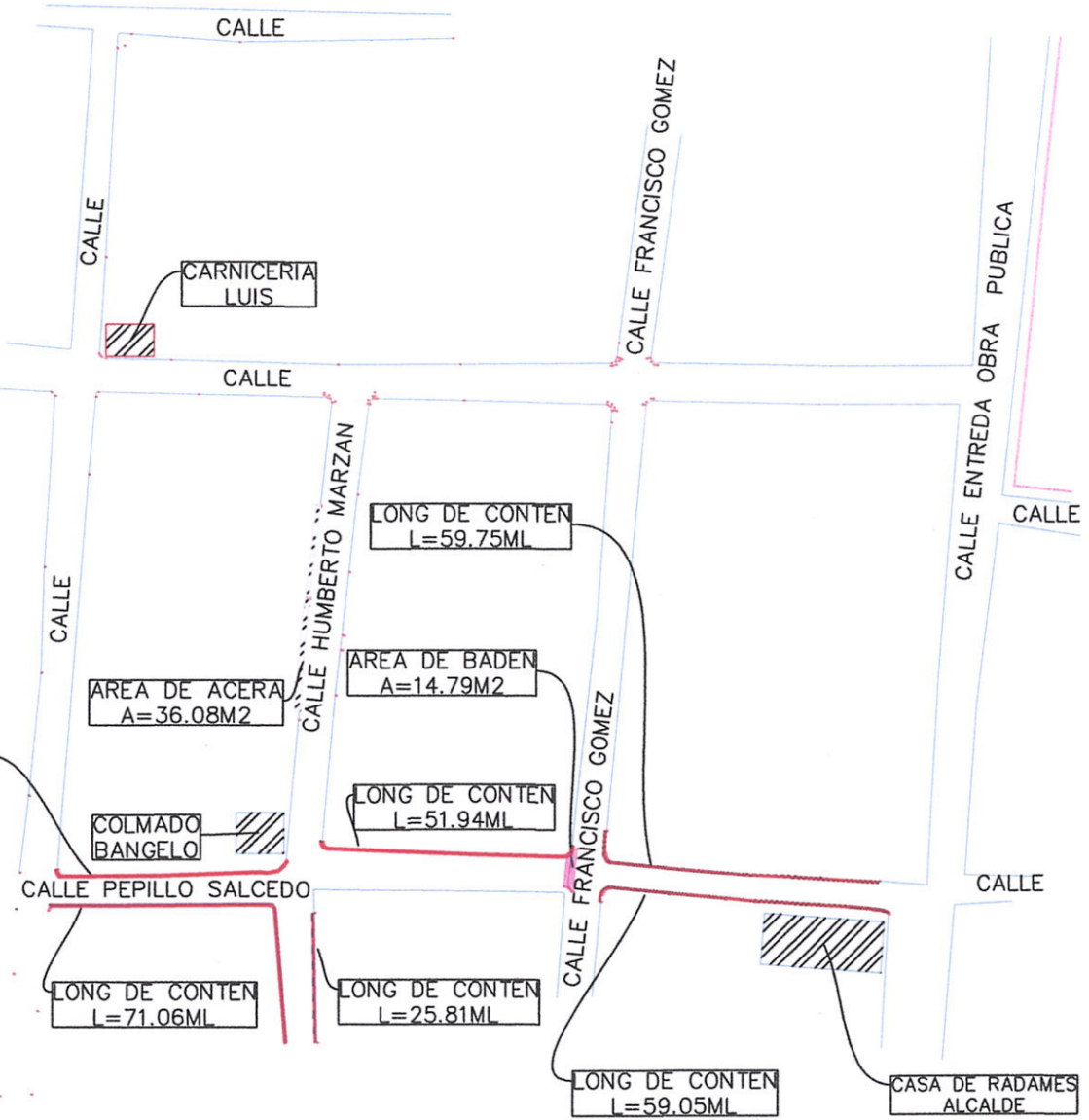
X = 280883.636  
Y = 2160435.364

X = 280997.520  
Y = 2160418.254





LEVANTAMIENTO DE CONTENES Y BADENES  
 SECTOR: LOS RESTAURADORES  
 CONTRATISTA: ANTONI SOLIS  
 FECHA: 14 DE SEPTIEMBRE 2022  
 ESCALA: 1:1,500



CEMENTERIO  
 NUEVO  
 MUNICIPAL DE  
 MAO VALVERDE

*Elving H. Gomez Disla*  
 CODIA 31721  
 Agrimensor

LEYENDA  
 ACERA  
 CONTEN  
 BADEN

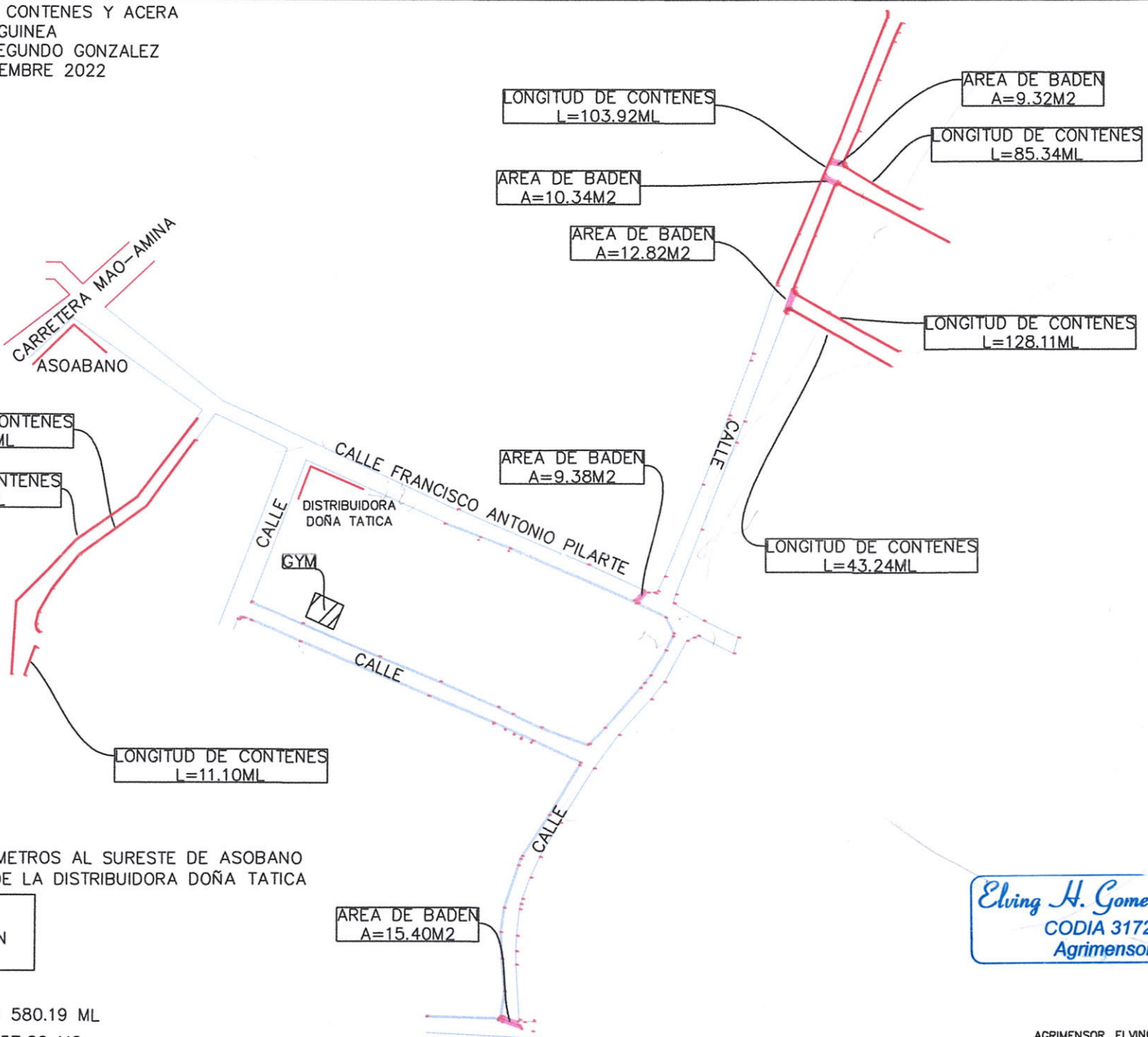
AREA DE ACERA = 36.08 M<sup>2</sup>  
 AREA DE CONTEN = 314.45 ML  
 AREA DE BADEN = 14.79 M<sup>2</sup>

UBICADO A 100.00 METROS AL OESTE DEL CEMENTERIO NUEVO MUNICIPAL DE MAO VALVERDE

*Elving H. Gomez Disla*  
CODIA 31721  
Agrimensor



LEVANTAMIENTO DE CONTENES Y ACERA  
 SECTOR: YERBA DE GUINEA  
 CONTRATISTA: SR. SEGUNDO GONZALEZ  
 FECHA: 14 DE SEPTIEMBRE 2022  
 ESCALA: 1:2,000



UBICADO A 150.00 METROS AL SURESTE DE ASOABANO  
 Y JUSTO AL LADO DE LA DISTRIBUIDORA DOÑA TATICA

LEYENDA

- CONTEN
- BADEN

AREA DE CONTEN = 580.19 ML  
 AREA DE BADEN = 57.26 M<sup>2</sup>

*Elving H. Gomez Disla*  
 CODIA 31721  
 Agrimensor

X = 283411.341  
Y = 2164052.794

X = 283416.968  
Y = 2164048.479

X = 283423.368  
Y = 2163983.137

X = 283433.032  
Y = 2163971.170

X = 283372.103  
Y = 2163956.898

X = 283375.476  
Y = 2163946.183

X = 283415.881  
Y = 2163933.023

X = 283412.779  
Y = 2163927.542

X = 283166.853  
Y = 2163908.829

X = 283166.656  
Y = 2163901.150

X = 283101.231  
Y = 2163818.490

X = 283111.501  
Y = 2163833.420

X = 283110.346  
Y = 2163827.744

X = 283321.385  
Y = 2163844.976


X = 283326.586  
Y = 2163847.821

X = 283106.273  
Y = 2163817.962

*Elving H. Gomez Disla*  
CODIA 31721  
Agrimensor

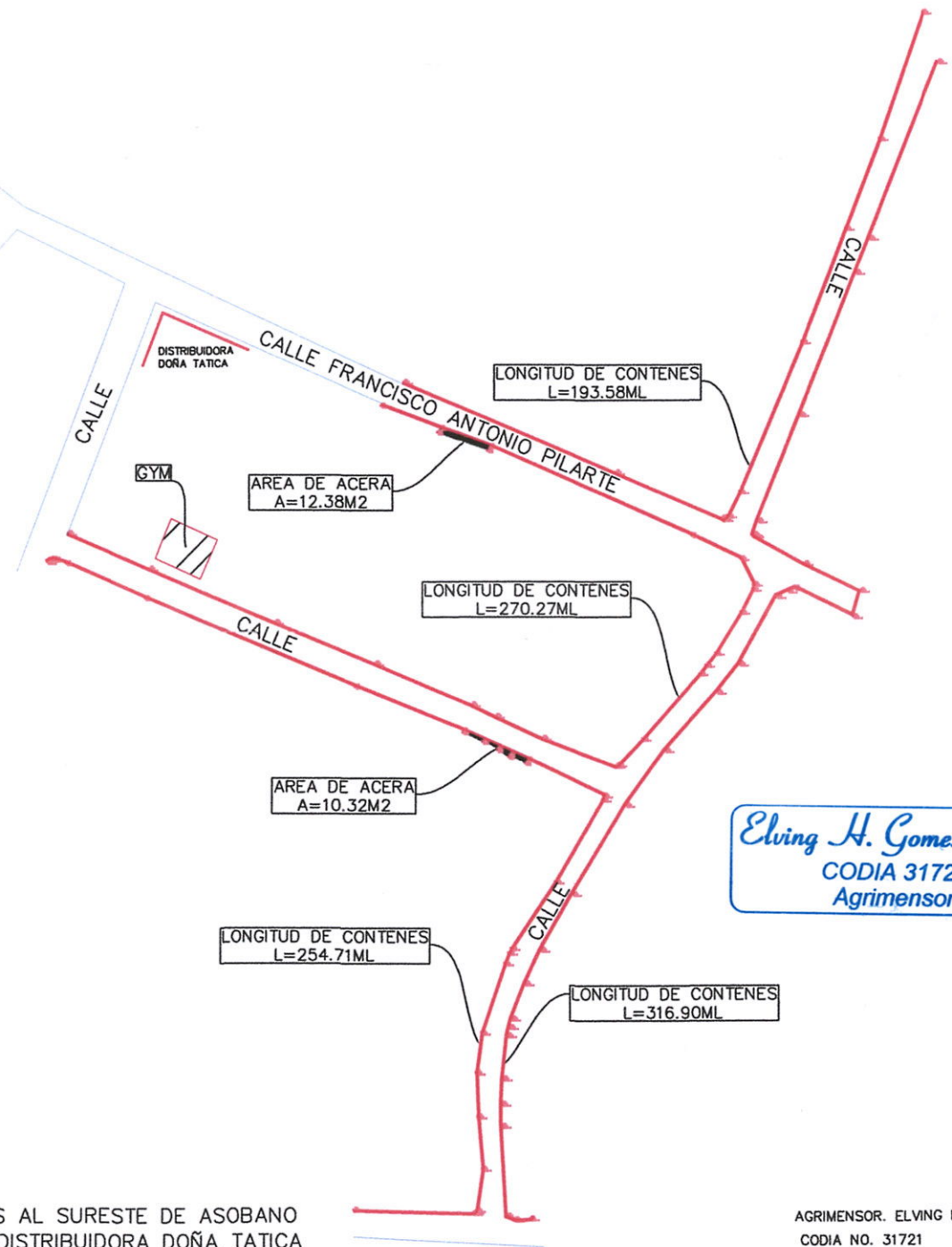
X = 283274.166  
Y = 2163697.263

X = 283282.407  
Y = 2163694.273



LEVANTAMIENTO DE CONTENES Y ACERA  
 SECTOR: YERBA DE GUINEA  
 CONTRATISTA: SR. SEGUNDO GONZALEZ  
 FECHA: 31 DE AGOSTO 2022  
 ESCALA: 1:1,500

CARRETERA MAO-AMINA  
 ASOABANO



*Elving H. Gomez Disla*  
 CODIA 31721  
 Agrimensor

LEYENDA

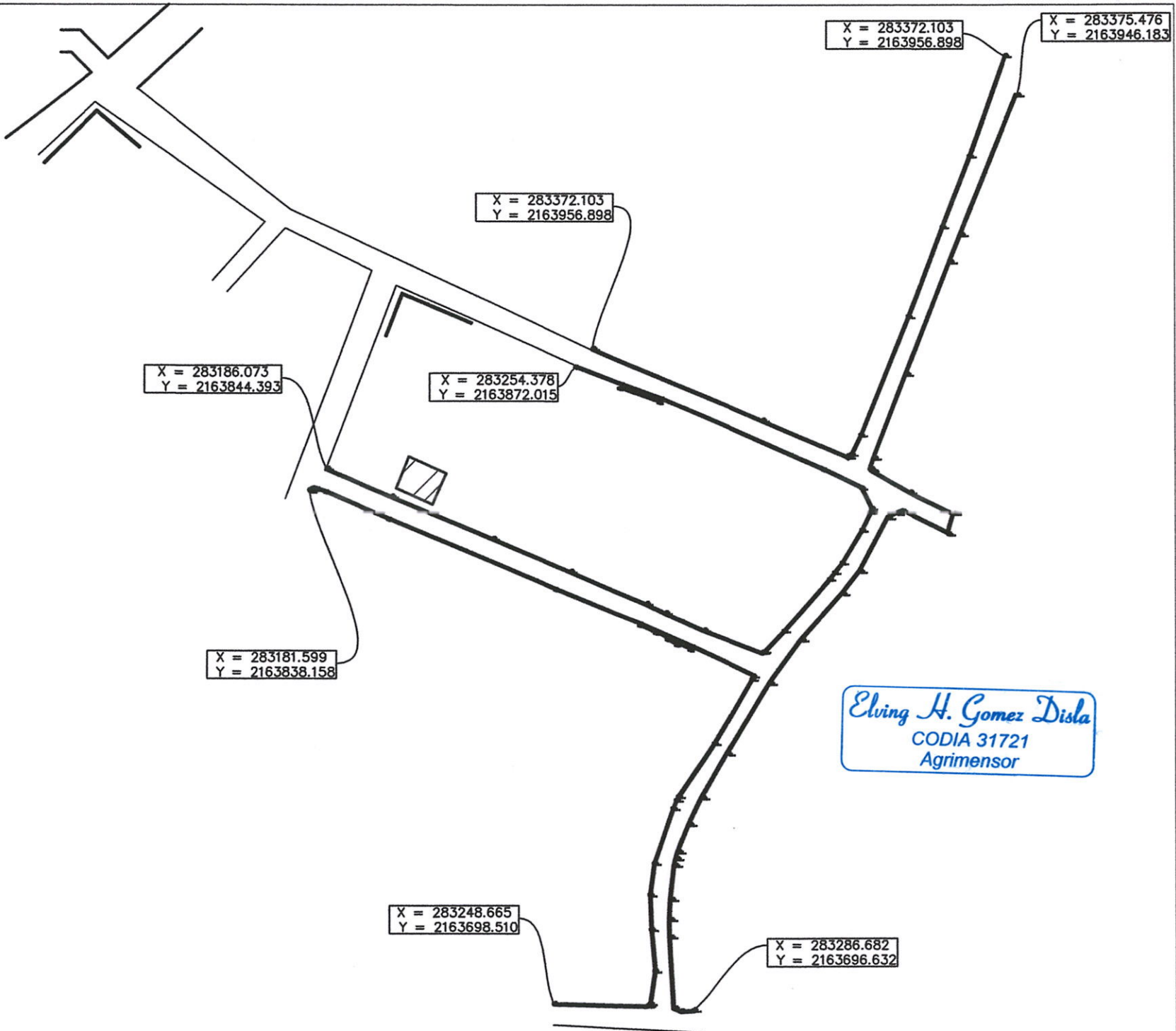
— CONTEN  
 — ACERA

AREA DE CONTEN = 1,035.46 M2  
 AREA DE ACERA = 22.70 M2

UBICADO A 150.00 METROS AL SURESTE DE ASOABANO  
 Y JUSTO AL LADO DE LA DISTRIBUIDORA DOÑA TATICA

AGRIMENSOR. ELVING HIDEGARDO GOMEZ DISLA  
 CODIA NO. 31721





*Elving H. Gomez Disla*  
CODIA 31721  
Agrimensor

