

**LIGA MUNICIPAL**  
**-DOMINICANA-**

Santo Domingo, D.N.  
19 de diciembre de 2023

Al: Ingeniero  
**Valentín Santos García**  
Subsecretario Apoyo Municipal de Obras Públicas, Planeamiento y  
Ordenamiento Territorial  
Su Despacho-

Vía: Ingeniero  
**Nelson D. Peña Luna**  
Director Asesoría Construcciones Municipales  
Su Despacho

Asunto: **Remisión de informe de cierre de ejecución de Bayaguana.**


En la visita técnica realizada el 15 de septiembre de 2022 se validó la ejecución de 3,372.70 metros lineales de contenes, con la asignación del 1er y 2do componente del Programa de Aceras y Contenes, en el marco del "Programa de Apoyo a los Gobiernos Locales".

La supervisión externa ha validado la ejecución de 509.5 metros lineales de contenes, con los fondos de la asignación del 3er componente del referido programa.

Mediante el presente informe se da constancia que se ha ejecutado 3,882.20 metros lineales de contenes, por lo que con este metraje alcanzado el gobierno local ha cumplido con la cantidad de trabajo requerido a realizar con su asignación de fondos lo que corresponde al 100% o más de los fondos asignados para este territorio.

Nota: el gobierno local decidió hacer solo contenes para impactar mas comunidades y aprovechar el programa de asfaltado.

Para su conocimiento y fines de lugar,

  
**Stephany Castro de la Cruz**  
Ingeniera Civil  
Dirección Asesoría Construcciones Municipales







# LIGA MUNICIPAL - DOMINICANA -

## SUBSECRETARÍA DE APOYO MUNICIPAL, OBRAS PÚBLICAS, PLANEAMIENTO Y ORDENAMIENTO TERRITORIAL INFORME DE CIERRE DE EJECUCIÓN

**CODIGO:** 290201  
**REGIÓN:** HIGUAMO  
**PROVINCIA:** MONTE PLATA  
**MUNICIPIO:** BAYAGUANA  
**DISTRITO MUNICIPAL:** -

**FECHA DE VISITA TÉCNICA:** 15 de septiembre de 2022  
**TÉCNICOS:** 1. Ing. Félix Tavárez  
 2. Ing. Danilo Mercado

TRAMOS	NOMBRE DE LA CALLE	LONGITUD DE ACERAS (m)	ANCHO DE ACERAS (m)	CANTIDAD DE LADOS CON ACERAS	LONGITUD CONTENES (m)	CANTIDAD DE LADOS CON CONTENES	TOTAL DE ACERAS (m2)	TOTAL DE CONTENES (m)
TRAMO A	LA ESPERANZA I (ESCUELA)				108.20	1		108.2
TRAMO B	ACCESO PRINCIPAL A LA ESCUELA				55.30	2		110.6
TRAMO C	ACCESO PRINCIPAL A LA ESCUELA				60.80	1		60.8
TRAMO D	ACCESO PRINCIPAL A LA ESCUELA				85.50	2		171
TRAMO E	RAMON NATERA				38.8	2		77.6
TRAMO F	LA ESPERANZA II, PROYECTO 1				84.1	2		168.2
TRAMO G	PROYECTO 2				57.8	2		115.6
TRAMO H	PROYECTO 3				65.6	2		131.2
TRAMO I	PROYECTO 4				75.7	2		151.4
TRAMO J	LAS FLORES I, LOS LIRIOS				42.4	2		84.8
TRAMO K	FLOR DE LAUREL				50.3	2		100.6
TRAMO L	FLOR DE GIRASOL				60.8	2		121.6
TRAMO M	FLOR DE MAGNOLIA				41.75	2		83.5
TRAMO N	FLOR DE LOTO				63.3	2		126.6
TRAMO O	LAS FLORES II, CALLE 1				66.15	2		132.3
TRAMO P	CALLE 2				79.3	2		158.6
TRAMO Q	CALLE 3				91.1	2		182.2
TRAMO R	CALLE 4				45.4	2		90.8
TRAMO S	CALLE 5				114.5	2		229
TRAMO T	CALLE 6				51.4	2		102.8
TRAMO U	CALLE 7				163.45	2		326.9
TRAMO V	CALLE 8				101.1	2		202.2
TRAMO W	CALLE 9				53.9	2		107.8
TRAMO X	CALLE 10				70	2		140
TRAMO Y1	CALLE 11				44.2	2		88.4



**LIGA MUNICIPAL  
- DOMINICANA -**

TRAMOS	NOMBRE DE LA CALLE	LONGITUD DE ACERAS (m)	ANCHO DE ACERAS (m)	CANTIDAD DE LADOS CON ACERAS	LONGITUD CONTENES (m)	CANTIDAD DE LADOS CON CONTENES	TOTAL DE ACERAS (m2)	TOTAL DE CONTENES (m)
<b>Total</b>							<b>0.00</b>	<b>3372.70</b>

**AVANCE DE EJECUCIÓN DE OBRA**

Monto asignado RD\$ 6,065,072.87

Monto desembolsado RD\$ 6,065,072.87 (100%)

Avance de obra 140.80%



# LIGA MUNICIPAL — DOMINICANA —

SUBSECRETARÍA DE APOYO MUNICIPAL, OBRAS PÚBLICAS, PLANEAMIENTO Y ORDENAMIENTO TERRITORIAL

REGIÓN: HIGUAMO

FECHA DE VISITA TÉCNICA: 15 de septiembre de 2022

PROVINCIA: MONTE PLATA

MUNICIPIO: BAYAGUANA

DISTRITO MUNICIPAL: -


## INFORME DE CIERRE DE EJECUCIÓN

Mediante el presente informe se da constancia que el Gobierno Local ha ejecutado .00 metros cuadrados de aceras y 3,372.70 metros lineales de contén, y se valida que se ha ejecutado el 100% o más en volumetría según la proyección estimada.


## NOTAS

1. Esta obra se esta ejecutando por Contrato o Comparaciones de Precios.
2. La obra cumple con los estanderes de Calidad del programa excepto en algunos tramos que hubo una mala terminación debido a la lluvia y el vaciado fue con hormigón industrial.


## IMÁGENES







# LIGA MUNICIPAL — DOMINICANA —



Suministra los datos de este reporte,

  
ING. FÉLIX TAVÁREZ  
Técnico

  
ING. DANILO MERCADO  
Técnico



# PROGRAMA DE APOYO A LOS GOBIERNOS LOCALES PARA OBRAS DE INFRAESTRUCTURAS DE COMPETENCIAS MUNICIPALES

3ER COMPONENTE

## REPORTES DE CIERRE DE OBRA (ACERAS Y CONTENES)

### 1- UBICACIÓN DEL PROYECTO

PROVINCIA: MONTE PLATA

MUNICIPIO: BAYAGUANA

DISTRITO MUNICIPAL:

BARRIO Y/O SECTOR:

LA TORMENTA

### 2- UNIDAD EJECUTORA ( Marque con una X)

- a. Gobierno Local
- b. Contratista

Razón Social MARTIN E. SEVERINO

RNC ó Cédula: 402-2049988-9

### 3- BREVE DESCRIPCIÓN DE LA OBRA ( Marque con una X)

- a. Reparación de aceras y contenes: X
- b. Incluye demoliciones de tramos: X
- c. Incluye badenes:
- d. Otros:

CONSTRUCCION DE CONTENES

### 4- LOCALIZACIÓN DEL PROYECTO

Localización de cada inicio y fin, de cada uno de los tramos, y proceda a tabular las georreferencias. Puede auxiliarse de Google Maps

TRAMOS	NOMBRE DE LA CALLE	INICIO		FINAL		LONGITUD DE ACERAS (m)	ANCHO DE LA ACERA (m)	LONGITUD DE CONTENES (m)	TOTAL DE ACERAS (sumar ambos lados) (m2)	TOTAL DE CONTENES (sumar ambos lados) (m)
		LATITUD	LONGITUD	LATITUD	LONGITUD					
Tramo A	Barrío La Tormenta	18.747552	69.640204	18.747807	69.640841	—	—	102.30	—	102.30
Tramo B	''	18.748274	69.640205	18.748228	69.639008	—	—	78.20	—	78.20
Tramo C	''	18.748277	69.639039	18.747659	69.638428	—	—	138.00	—	138.00
Tramo D	''	18.747659	69.638548	18.747238	69.639605	—	—	89.00	—	89.00
Tramo E	''	18.747447	69.638609	18.747517	69.640187	—	—	102.00	—	102.00
Tramo F										
Tramo G										
Tramo H										
Tramo I										
Tramo J										
Tramo K										
Tramo L										

Σ = 509.5





**5- OBSERVACIONES Y RECOMENDACIONES**

**6- FOTOGRAFÍAS DE LAS CALLES A INTERVENIR**

Anexar imágenes de las obras.

*Suministra los datos de este reporte el Supervisor,*

NOMBRE COMPLETO:

        César E. Henríquez        

FIRMA:

        César Henríquez        

CÉDULA:

        001-1022049-5        

CODIA:

        21125        

FECHA DE LA VISITA TÉCNICA:

        07/12/2023        

*Valida y aprueba los datos suministrados,*

        Degrís S. Mejía        

Firma y sello

**Junta Distrital ó Alcaldía Municipal**

