

LIGA MUNICIPAL
— DOMINICANA —

Santo Domingo, D.N.
06 de junio de 2023

Al:

Ingeniero
Valentín Santos García
Subsecretario Apoyo Municipal de Obras Públicas, Planeamiento y
Ordenamiento Territorial
Su Despacho-

Vía:

Ingeniero
Nelson D. Peña Luna
Director Asesoría Construcciones Municipales
Su Despacho

Asunto: **Remisión de informe de cierre de ejecución del D.M. El Naranjal**

En la visita técnica realizada el 24 de mayo del 2023 se validó la ejecución de 732.37 metros cuadrados de aceras y 901.40 metros lineales de contenes, con la asignación del 1er y 2do componente del Programa de Aceras y Contenes, en el marco del “Programa de Apoyo a los Gobiernos Locales”.


La supervisión externa ha validado la ejecución de 238.40 metros cuadrados de aceras y 342.10 metros lineales de contenes con los fondos de la asignación del 3er componente del referido programa.

Mediante el presente informe se da constancia de que se ha ejecutado 970.77 metros cuadrados de acera y 1,243.5 metros lineales de contenes, por lo que con este metraje alcanzado el gobierno local ha cumplido con la cantidad de trabajo requerido a realizar con su asignación de fondos lo que corresponde al 100% o más de los fondos asignados para este territorio.

Para su conocimiento y fines de lugar,


Stephany Castro de la Cruz
Ingeniera Civil

Dirección Asesoría Construcciones Municipales



LIGA MUNICIPAL
— DOMINICANA —

SUBSECRETARÍA DE APOYO MUNICIPAL, OBRAS PÚBLICAS, PLANAMIENTO Y ORDENAMIENTO TERRITORIAL

INFORME DE CIERRE DE EJECUCIÓN

FECHA DE VISITA TÉCNICA: 24 de mayo de 2022
 TÉCNICOS: 1. Ing. Danilo Mercado
 2. Elizabeth García

CODIGO: 310105
 REGIÓN: VALDESIA
 PROVINCIA: SAN JOSÉ DE OCOA
 MUNICIPIO: SAN JOSÉ DE OCOA
 DISTRITO MUNICIPAL: EL NARANJAL

TRAMOS	NOMBRE DE LA CALLE	LONGITUD DE ACERAS (m)	ANCHO DE ACERAS (m)	CANTIDAD DE LADOS CON ACERAS	LONGITUD CONTENES (m)	CANTIDAD DE LADOS CON CONTENES	TOTAL DE ACERAS (m ²)	TOTAL DE CONTENES (m)
TRAMO A	CARRETERA VIEJA	298.90	1.25	1	299.30	1	373.625	299.3
TRAMO B	CARRETERA VIEJA	122.70	0.98	1	119.80	1	120.246	119.8
TRAMO C	CARRETERA VIEJA	477.00	0.50	1	482.30	1	238.5	482.3
TRAMO D								
TRAMO E								
TRAMO F								
TRAMO G								
TRAMO H								
TRAMO I								
TRAMO J								
Total							732.37	901.40

AVANCE DE EJECUCIÓN DE OBRA

Monto asignado RD\$ 2,941,260.88
 Monto desembolsado RD\$ 2,941,260.88 (100%)
 Avance de obra 110.95%

SUBSECRETARÍA DE APOYO MUNICIPAL, OBRAS PÚBLICAS, PLANEAMIENTO Y ORDENAMIENTO TERRITORIAL

REGIÓN: VALDESIA

PROVINCIA: SAN JOSÉ DE OCOA

MUNICIPIO: SAN JOSÉ DE OCOA

DISTRITO MUNICIPAL: EL NARANJAL

FECHA DE VISITA TÉCNICA: 24 de mayo de 2022

INFORME DE CIERRE DE EJECUCIÓN



Mediante el presente informe se da constancia que el Gobierno Local ha ejecutado 732.37 metros cuadrados de aceras y 901.40 metros lineales de contén, y se valida que se ha ejecutado el 100% o más en volumetría según la proyección estimada.

NOTAS

1. El ancho de acera es variable, desde 0.40 m, 0.50 m y 2.00 m, adecuándose a las condiciones del espacio.



2. Tienen obras complementarias, como encachado de muros y badenes.

IMÁGENES





LIGA MUNICIPAL
DOMINICANA



Suministra los datos de este reporte,

Juan R. Merced
ING. DANILO MERCADO
Técnico

Elizabeth García
ELIZABETH GARCÍA
Técnico



LIGA MUNICIPAL
— DOMINICANA —

PROGRAMA DE APOYO A LOS GOBIERNOS LOCALES PARA OBRAS DE
INFRAESTRUCTURAS DE COMPETENCIAS MUNICIPALES

3ER COMPONENTE

REPORTES DE CIERRE DE OBRA (ACERAS Y CONTENES)

1- UBICACIÓN DEL PROYECTO

PROVINCIA: SAN JOSE DE OCOA

MUNICIPIO:

DISTRITO MUNICIPAL: EL NARANJAL

BARRIO Y/O SECTOR:

CARRETERA VIEJA

2- UNIDAD EJECUTORA (Marque con una X)

- a. Gobierno Local
- b. Contratista

Razón Social

RNC ó Cédula:

3- BREVE DESCRIPCIÓN DE LA OBRA (Marque con una X)

- a. Reparación de aceras y contenes: X
- b. Incluye demoliciones de tramos:
- c. Incluye badenes:
- d. Otros:

CONSTRUCCION DE ACERAS Y CONTENES

4- LOCALIZACIÓN DEL PROYECTO

Localización de cada inicio y fin, de cada uno de los tramos, y proceda a tabular las georreferencias.
Puede auxiliarse de Google Maps

5- OBSERVACIONES Y RECOMENDACIONES

- En Algunos tramos Hay Grietas por que Cedro de compactación
- tomar en cuenta vaciar tramos por sección

- Cumple con Parámetros de construcción
- total de presupuesto Asignado y Hay un Excedente (Revisar) Para Reparar por que tiene construido mas de lo Asignado

6- FOTOGRAFÍAS DE LAS CALLES A INTERVENIR

Anexar imágenes de las obras.

Suministra los datos de este reporte el Supervisor,

NOMBRE COMPLETO:

Alisbel Mercedes VERAZ

CÉDULA:

402-2112386-8


CODIA:

358773

FECHA DE LA VISITA TÉCNICA:

16/03/2023

Valida y aprueba los datos suministrados,



Alisbel

Firma y sello

Junta Distrital ó Alcaldía Municipal

CONTRATO DE SERVICIOS PARA UNA OBRA DETERMINADA.-

Entre: De una parte, La Junta Municipal de El Naranjal, entidad de derecho público, con su domicilio social en el Distrito Municipal de El Naranjal; debidamente representada por su director, señor **ROBERTO ANTONIO ABREU OLAVERRÍA**, dominicano, mayor de edad, soltero, director de la Junta Municipal antes indicada, portador de la cédula de identidad y electoral núm. 013-0010231-4, domiciliado y residente en el Distrito Municipal de El Naranjal, a quien en lo que sigue del presente documento se llamará **LA PRIMERA PARTE**; y de la otra parte, el señor **RAMÓN FRANCO CARRASCO** dominicano, mayor de edad, soltero, albañil, portador de la cédula de identidad y electoral núm. 013-0029453-3, domiciliado y residente en el Distrito Municipal de El Naranjal, a quien en lo que sigue del presente documento se denominará **LA SEGUNDA PARTE**.-

SE HA CONVENIDO Y PACTADO LO SIGUIENTE:

PRIMERO: LA PRIMERA PARTE conviene en contratar los servicios de **LA SEGUNDA PARTE**, para la construcción de contenes, badenes, muros y canaleta en la carretera Naranjal Arriba, que es como se indica a continuación:

<u>No.</u>	<u>PARTIDA</u>	<u>CANTIDAD</u>	<u>UNIDAD</u>	<u>C.U.</u>	<u>VALOR</u>
1.0	Limpeza y replanteo	100	ML	150.00	15,000.00
<u>02</u>	<u>Movimiento de tierra</u>				
a.-	Excavación	12.0	M ³	400.00	4,800.00
b.-	Bote	15.00	M ³	300.00	4,500.00
					9,300.00
<u>03</u>	<u>Hormigones Simple</u>				
a.-	Contén	100.00	M ^L	1,592.83	159,283.00
b.-	Telford	5.50	M ³	5,000.00	27,500.00
					186,783.00
<u>04</u>	<u>Baden</u>				
a.-	Excavación	23.20	M ³	400.00	9,280.00
b.-	Bote	29.00	M ³	300.00	8,700.00
c.-	Hormigón ciclópeo	9.28	M ³	5,000.00	46,400.00
d.-	Torta	13.92	M ³	15,928.30	221,721.94
e.-	Vaciado	1.76	M ³	15,928.30	28,033.81
					314,135.04

05 Baden

a. - Excavación	8.74	M ³	400.00	3,496.00
b. - Bote	10.93	M ³	300.00	3,278.00
c. - Hormigón ciclópeo	4.37	M ³	5,000.00	21,850.00
d. - Torta	4.37	M ³	15,928.30	<u>69,606.67</u>
				98,231.67

06) Moro 25.65 M³ 5,000.00 **128,250.00**

07) Corte de árboles 2.0 Uds. 2,500.00 **5,000.00**

08 Canaleta

a. - Limpieza y replanteo	30.50	M ^L	150.00	4,575.00
b. - Excavación	16.01	M ³	400.00	6,404.00
c. - Bote	20.01	M ³	300.00	6,003.75
d. - Encache	13.73	M ³	5,000.00	68,650.00
e. - Piso	2.75	M ³	14,600.00	<u>40,150.00</u>
				125,782.75

09 Limpieza final 2.75 P.A. 5,000.00 **5,000.00**

Subtotal: RD\$887,482.44

Dirección Técnica 10% **88,748.24**

Gastos Administrativos 2% **17,749.64**

Transporte 3% **26,624.46**

Supervisión 3% **26,624.46**

Codia 0.1%: **887.48**

160,634.28

Total General: 1,048,116.72

Elaborado por:
Ing. Félix Soto

SEGUNDO: LA SEGUNDA PARTE se compromete y obliga a realizar la obra antes indicada conforme los valores descritos anteriormente, y se obliga a entregarla cumpliendo los estándares de calidad requeridos para este tipo de obra; y el mismo será descargado tan pronto sea recibida la misma por las autoridades competentes al final de la obra.-

HECHO Y FIRMADO DE BUENA FE, en doble original, de un mismo tenor y efecto, uno para cada parte contratante, a los treinta y uno (31) días del mes de mayo del presente año dos mil veintidós (2022).-

Roberto Antonio Abreu Olaverría.-
En representación de la **Junta Distrital**
El Naranjal-Parra.
Primera Parte

Ramón Franco Carrasco.-
Segunda Parte

Y YO, DR. RAMÓN MARÍA CASTILLO PEÑA, Notario Público de los del número para el Municipio de San José de Ocoa, inscrito en el Colegio de Notarios de la República Dominicana con la Matrícula núm.5762, **CERTIFICO Y DOY FE**, que las firmas que aparecen al pie del documento anterior, pertenecientes a los señores **ROBERTO ANTONIO ABREU OLAVERRÍA Y RAMÓN FRANCO CARRASCO**, de generales que constan, fueron puestas en mi presencia, libre y voluntariamente, los cuales me declararon, bajo la augusta fe del juramento, que esas son las mismas firmas que ellos acostumbran usar en todos los actos de sus vidas, sean éstos públicos o privados.-

En la ciudad, municipio y provincia de San José de Ocoa, República Dominicana, a los treinta y uno (31) días del mes de mayo del presente año dos mil veintidós (2022).-

Dr. Ramón María Castillo Peña.-
Notario Público

San Jose de Ocoa (JUNTA DISTRITAL EL NARANJAL)

Capa sin título

INICIO A

TRAMO A

FINAL A

INICIO TRAMO B

TRAMO B

FINAL TRAMO B

INICIO C

TRAMO C

FINAL C

INICIO D

TRAMO D

FINAL D

INICIO TRAMO E

TRAMO E

FINAL TRAMO E



Imagery ©2023 CNES / Airbus, Maxar Technologies

LEVANTAMIENTO DE ACERAS Y CONTENES

San Jose de Ocoa (JUNTA DISTRITAL EL NARANJAL)



Capa sin título

INICIO A

TRAMO A

FINAL A

INICIO TRAMO B

TRAMO B

FINAL TRAMO B

INICIO C

TRAMO C

FINAL C

INICIO D

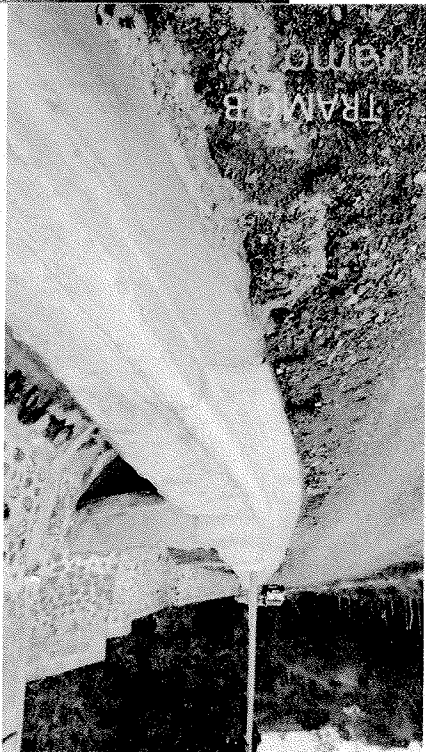


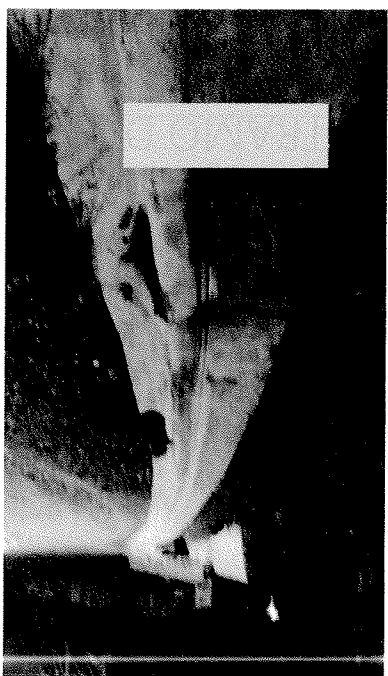

TRAMO D

FINAL D

INICIO TRAMO E

TRAMO E

FINAL TRAMO E



BADEN



ENCANCHE DE PIEDRA

