

**PROGRAMA DE APOYO A LOS GOBIERNOS LOCALES PARA OBRAS DE
INFRAESTRUCTURAS DE COMPETENCIAS MUNICIPALES**

3ER COMPONENTE

REPORTES DE CIERRE DE OBRA (ACERAS Y CONTENES)

1- UBICACIÓN DEL PROYECTO

PROVINCIA: SANTO DOMINGO
MUNICIPIO: SANTO DOMINGO NORTE
DISTRITO MUNICIPAL: VILLA MELLA
BARRIO Y/O SECTOR: _____

JULIO VINICIO PONCE,BO.KILOMBO,HARAS NACIONALES,ZONA RURLA,CAÑALEJOS 31 SECTOR
LAS FLORES,LOS CLETOS,SAN FELIPE,VILLA MELLA,RECIDENCIAL SARAH GABRIELA,MONTE
ADENTRO.

2- UNIDAD EJECUTORA (Marque con una X)

- a. Gobierno Local
b. Contratista

Razón Social	1.CONSTRUCTORA CEDARIA 2.DOM,CONSTRUCTORA SANVAL
RNC ó Cédula:	1. 130795959 2. 130366411

3- BREVE DESCRIPCIÓN DE LA OBRA (Marque con una X)


- a. Reparación de aceras y contenes:
b. Incluye demoliciones de tramos:
c. Incluye badenes:
d. Otros:

CONSTRUCCION DE ACERAS Y CONTENES

4- LOCALIZACIÓN DEL PROYECTO



Localización de cada inicio y fin, de cada uno de los tramos, y proceda a tabular las georreferencias. Puede auxiliarse de Google Maps

MES



TRAMOS	NOMBRE DE LA CALLE	INICIO		LONGITUD DE CONTENES (m)	TOTAL DE ACERAS (sumar ambos lados) (m2)	TOTAL DE CONTENES (sumar ambos lados) (m)
		LATITUD	LONGITUD			
Tramo A	LA AZOTEA PONCE	18.533020,	69.945389	558.00		558.00
Tramo B	Calle Luna	18.533251,	69.947149	112.00		112.00
Tramo C						
Tramo D						
Tramo E						
Tramo F						
Tramo G						
Tramo H						
Tramo I						
Tramo J						
Tramo K						
Tramo L						

$\Sigma = 670$



M.F.S.

A

TRAMOS	NOMBRE DE LA CALLE	INICIO		LONGITUD	LONGITUD DE ACERAS (m)	LONGITUD DE ACERAS (m)	LONGITUD DE ACERAS (m)	TOTAL DE ACERAS (sumar ambos lados) (m2)	TOTAL DE CONTENES (sumar ambos lados) (m)
		LATITUD	LONGITUD						
Tramo B	Cañalejos/calle segunda	18.569024	69.909295	69.909283	365.50	1.00	756.35	365.50	756.35

$\Sigma: 365.50 \quad \Sigma: 756.35$




Handwritten initials 'A' and 'M.S.'

TRAMOS	NOMBRE DE LA CALLE	INICIO		FINAL		ANCHO DE LA ACERA (m)	LONGITUD DE CONTENES (m)	TOTAL DE ACERAS (sumar ambos lados) (m2)	TOTAL DE CONTENES (sumar ambos lados) (m)
		LATITUD	LONGITUD	LATITUD	LONGITUD				
Tramo B	LA SEIBA	18.571437,	69.906832	18.578735,	69.907239		1231.00		1231.00



Handwritten number '221,231'



Handwritten initials and a signature.

TRAMOS	NOMBRE DE LA CALLE	INICIO		LONGITUD	ANCHO DE LA ACERAS (m)	LONGITUD DE CONTENES (m)	TOTAL DE ACERAS (sumar ambos lados) (m2)	TOTAL DE CONTENES (sumar ambos lados) (m)
		LATITUD	LONGITUD					
Tramo A	LAS CAYENAS	18.577990,	69.919681	18.579036,	69.917637	620.00		620.00
Tramo B		18.577955,	69.919059	18.577327,	69.918855	31.30		31.30
Tramo C		18.578837,	69.917608	18.578506,	69.915854	379.00		379.00
Tramo D		18.578229,	69.917847	18.578384,	69.917554	145.50		145.50
Tramo E		18.578252,	69.917924	18.578270,	69.917004	155.00		155.00
Tramo F		18.578244,	69.917921	18.578153,	69.917519	175.50		175.50
Tramo G		18.578130,	69.917508	18.577036,	69.917932	292.00		292.00
Tramo H		18.577903,	69.917431	18.577822,	69.917704	76.00		76.00
Tramo I								
Tramo J								
Tramo K								
Tramo L								

Handwritten notes: 2-577103 and 2-1874.3



Handwritten initials and a circled 'D'.

TRAMOS	NOMBRE DE LA CALLE	INICIO		FINAL		LONGITUD DE ACERAS (m)	LONGITUD DE CONTENES (m)	TOTAL DE ACERAS (sumar ambos lados) (m2)	TOTAL DE CONTENES (sumar ambos lados) (m)
		LATITUD	LONGITUD	LATITUD	LONGITUD				
Tramo A	LENGINO MARTINEZ	18.557051	69.888921	18.555742	69.888375	1.00	440.00	129.00	440.00
Tramo B	MONTE ADEINTRO	18.555659	69.888367	18.554346	69.889381	1.00	374.40	48.00	374.40
Tramo C	EL VIVERO	18.555704	69.888330	18.555763	69.88761		142.00		142.00
Tramo D	LOS FIGUEROA	18.555763,	69.88761				56.00		56.00
Tramo E		18.555040	69.888158				96.00		96.00
Tramo F	Adyacente	18.555098	69.888402	18.554556	69.888958		68.00		68.00
Tramo G	Adyacente	18.554849	69.888413	18.554838	69.888623		61.00		61.00
Tramo H	Calle la vieja	18.554582	69.888453	18.555037	69.888655		129.00		129.00
Tramo I	CALLE 6	18.554272	69.888646	18.554241	69.888907		65		65
Tramo J	CALLE 8	18.554229	69.888901	18.553897	69.888532		125.40		125.40
Tramo K	CALLE CUARTA	18.554229	69.888901	18.554139	69.889221		76.00		73.00
Tramo L	CALLE QUINTA	18.554229	69.888901	18.554139	69.889221		124.00		244.00

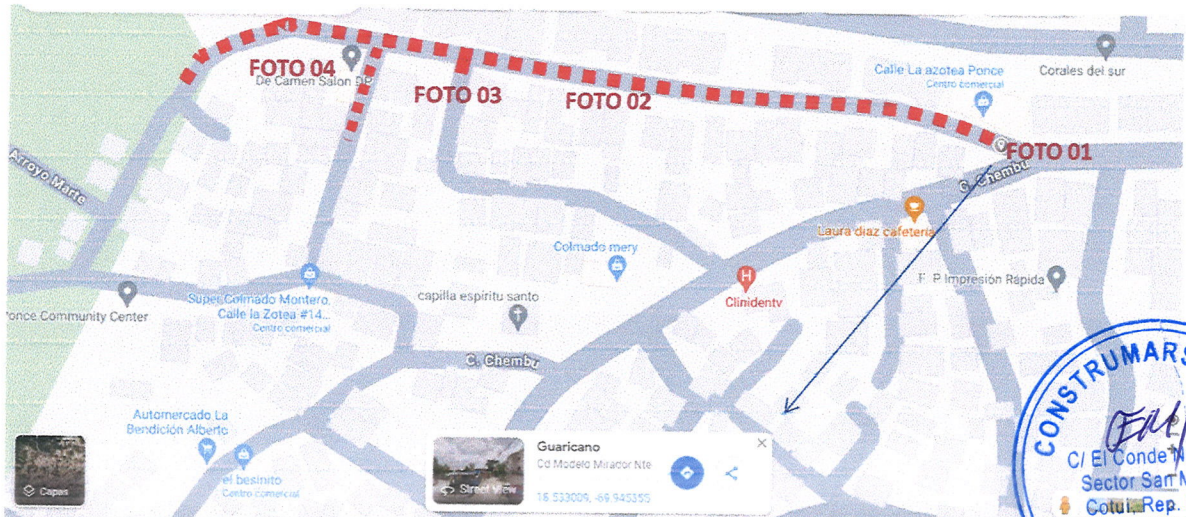


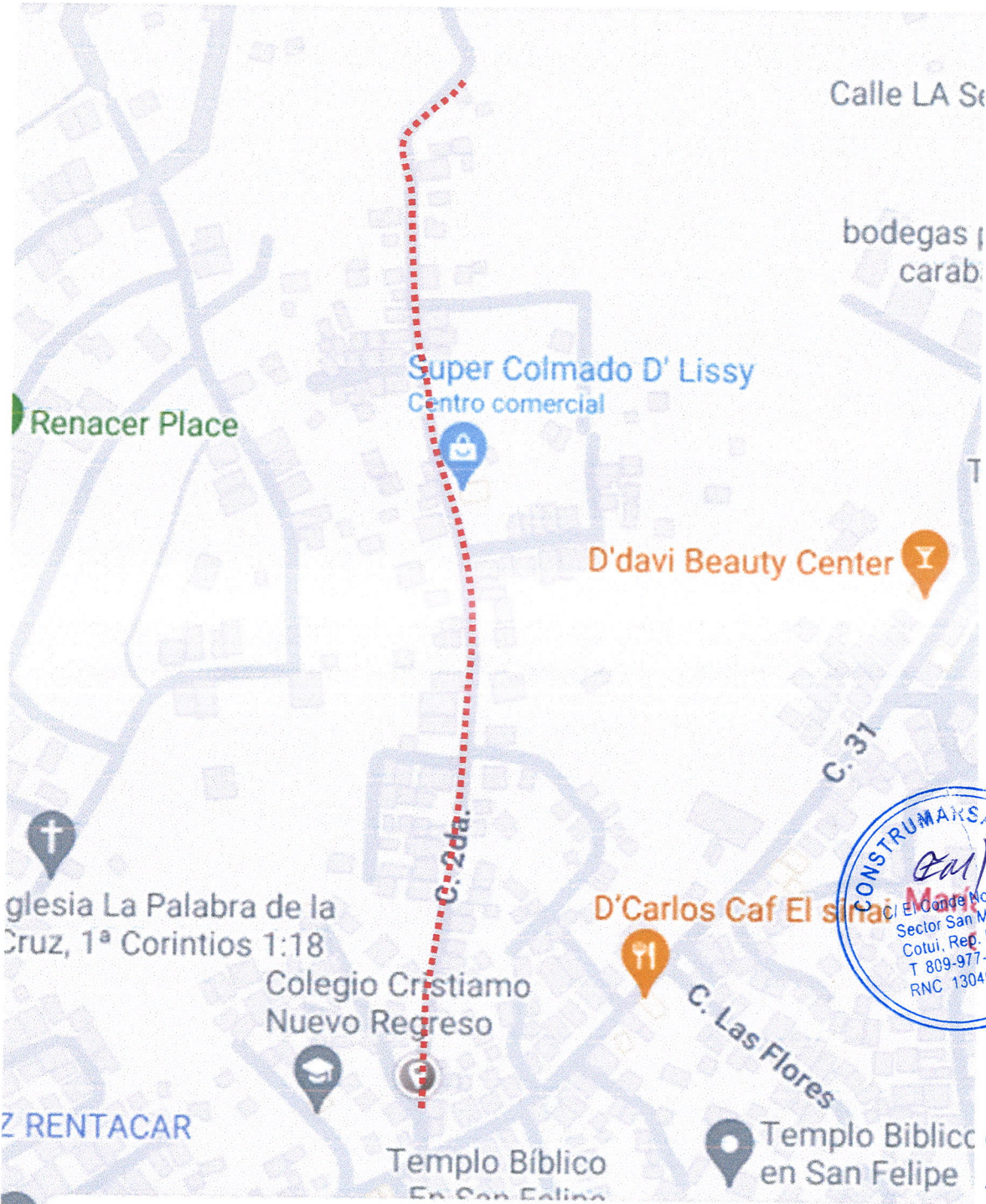
Handwritten sum: Σ=177

4- LOCALIZACIÓN DEL PROYECTO

Localización de cada inicio y fin, de cada uno de los tramos, y proceda a tabular las georreferencias. Puede auxiliarse de Google Maps.

JULIO VINICIO (PONCE) GUARICANO





Calle LA Se

bodegas p
carab

Super Colmado D' Lissy
Centro comercial

Renacer Place

D'davi Beauty Center

Iglesia La Palabra de la
Cruz, 1ª Corintios 1:18

Colegio Cristiama
Nuevo Regreso

D'Carlos Caf El Sinai

Z RENTACAR

Templo Bíblico
En San Felipe

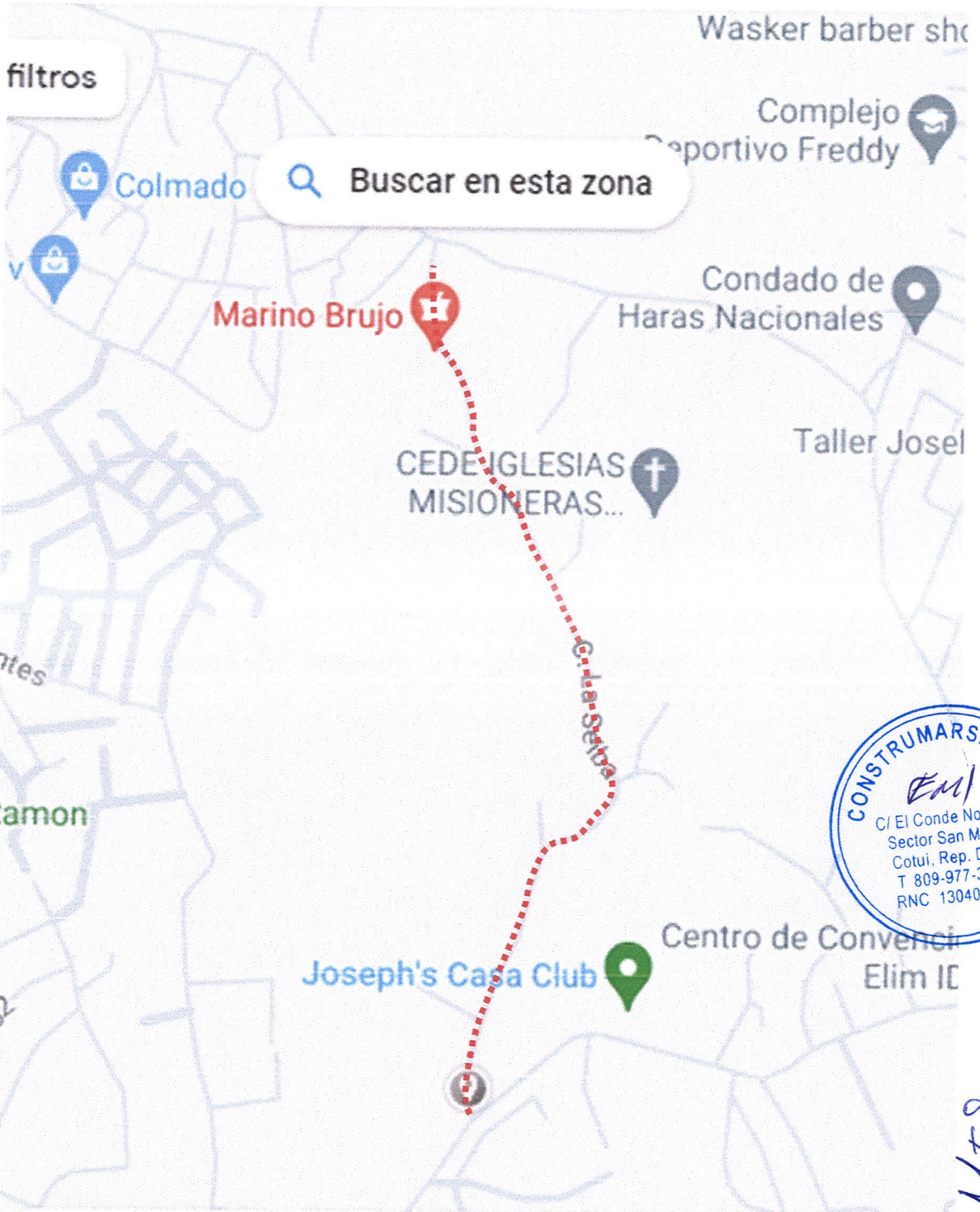
Templo Bíblico
en San Felipe



C. 2da.
Santo Domingo

18.569234, -69.909296





M/S



C. La Seiba
Santo Domingo

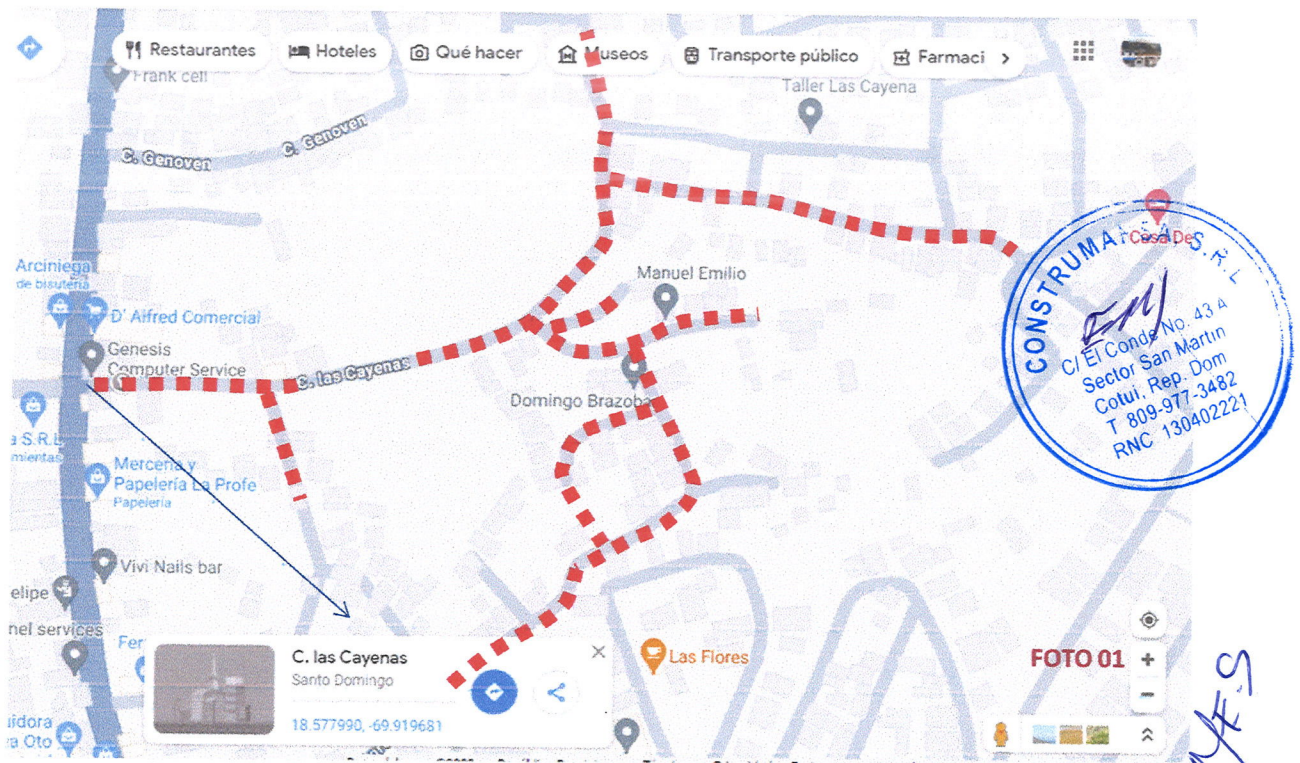
18.571660, -69.906847



4- LOCALIZACIÓN DEL PROYECTO

Localización de cada inicio y fin, de cada uno de los tramos, y proceda a tabular las georreferencias. Puede auxiliarse de Google Maps.

BARRIO KILOMBO, HARAS NACIONALES, ZONA RURLA



RECIDENCIAL SARAH GABRIELA , MONTE ADENTRO



5- OBSERVACIONES Y RECOMENDACIONES

OBRA EN EJECUCION

6- FOTOGRAFÍAS DE LAS CALLES A INTERVENIR

Anexar imágenes de las obras.



[Handwritten signature]



5- OBSERVACIONES Y RECOMENDACIONES

OBRA TERMINADA



6- FOTOGRAFÍAS DE LAS CALLES A INTERVENIR
Anexar imágenes de las obras.



Handwritten signature or initials in blue ink.

5- OBSERVACIONES Y RECOMENDACIONES

OBRA EN EJCUCION

6- FOTOGRAFÍAS DE LAS CALLES A INTERVENIR
Anexar imágenes de las obras.



MPS

5- OBSERVACIONES Y RECOMENDACIONES

OBRA EN EJECUCION

6- FOTOGRAFÍAS DE LAS CALLES A INTERVENIR

Anexar imágenes de las obras.



Suministra los datos de este reporte el Supervisor,


NOMBRE COMPLETO:	CONSTRUMARSA S.R.L / Manolo Figueroa Solís
CÉDULA:	--RNC.- 130402221 /012-0022-633-8
CODIA:	36544
FECHA DE LA VISITA TÉCNICA:	5/12/2023

(Circular stamp of CONSTRUMARSA S.R.L. with address: C/ El Conde No. 43 A, Sector San Martín, Cotuí, Rep. Dom. T 809-977-3482, RNC 130402221)

(Handwritten signature: Manolo F.S.)

(Handwritten number: 36544)

Valida y aprueba los datos suministrados,



(Handwritten signature)

Firma y sello
Junta Distrital ó Alcaldía Municipal





M.S.



5- OBSERVACIONES Y RECOMENDACIONES

OBRA EN EJECUCION

6- FOTOGRAFÍAS DE LAS CALLES A INTERVENIR
Anexar imágenes de las obras.




Suministra los datos de este reporte el Supervisor,

NOMBRE COMPLETO: CONSTRUMARSA S.R.L / Manolo Figueroa Solís
CÉDULA: --RNC.- 130402221 /012-0022-633-8
CODIA: 36544
FECHA DE LA VISITA TÉCNICA: 5/12/2023



Valida y aprueba los datos suministrados,



Firma y sello
Junta Distrital ó Alcaldía Municipal

