



AYUNTAMIENTO
**SANTO DOMINGO
NORTE**
"Nuestro Norte eres tú"
RNC 425000339

ASDN-CG-2022-001240

*Provincia Santo Domingo
Municipio Santo Domingo Norte
Miércoles 06 de abril del 2022*

Licdo. Víctor D'Aza
*Presidente Liga Municipal Dominicana
Su Despacho. _*

Vía: Ing. Valentín Santos Marcía
*Subsecretario de Apoyo Municipal de Obras Públicas,
Planeamiento y Ordenamiento Territorial*


Asunto: *Remisión Propuesta de Construcción de Aceras y Contenes*

*Muy cortésmente, luego de un cordial saludo, me dirijo a usted con la finalidad de hacer referencia al **ASUNTO** de esta solicitud, en repuesta a la comunicación recibida en fecha **28 de febrero de 2022**, le hacemos la remisión de la ficha de identificación de proyectos debidamente completada con los estándares que debe tener la propuesta para la **Construcción de Aceras y Contenes del Municipio de Santo Domingo Norte**.*

Anexos: *Expediente, Propuesta Director Obras Públicas Municipales ASDN*

Con sentimiento de alta estima, queda de usted;

Deferentemente,


Carlos Guzmán
Alcalde

CG/dmv/dg





AYUNTAMIENTO
SANTO DOMINGO
NORTE
RNC 425000339

JUNTOS POR UN NUEVO *norte*

GESTION 2021-2024

DIRECCIÓN GENERAL DE OBRAS PÚBLICAS MUNICIPALES

Municipio Santo Domingo Norte
Martes 05 abril del 2022

Al : Lic. Carlos Guzmán
Alcalde

Vía : Lic. Dionicio Martínez Vásquez
Director Financiero


Asunto : Tramitación de los datos para presentar propuesta de
Construcción de Aceras y Contenes, solicitados por la
Liga Municipal

Anexo : Propuesta de Construcción de Aceras y Contenes y
Fotos

Muy Cortésmente, luego de un cordial saludo, tengo a bien dirigirme a usted, para tramitarle los datos para presentar propuesta de Construcción de Aceras y Contenes, solicitados por la Liga Municipal.

Sin otro en particular, se despide de usted;

Atentamente,


ING. CRESENCIO PAREDES
Director General De Obras
Públicas Municipales





**LIGA MUNICIPAL
— DOMINICANA —**

Santo Domingo, D.N.
28 de febrero de 2022

A: **CARLOS MARIEN ELIAS GUZMAN**
Alcalde de Santo Domingo Norte
Sus manos


Asunto: **Datos necesarios para presentar la propuesta de “Construcción de Aceras y Contenes”.**

Muy cortésmente, después de un cordial saludo, le hacemos entrega de la ficha de identificación de proyectos (acera y contenes), con el objetivo de ayudarlo a presentar la propuesta de “Construcción de Aceras y Contenes” de forma organizada ajustándola a unos estándares de contenido mínimo que permitan ver su viabilidad.

De igual forma, la ficha de identificación del proyecto debe llenarse y entregarse a la oficina que suscribe (Subsecretaría de Apoyo Municipal de Obras Públicas, Planeamiento y Ordenamiento Territorial), a más tardar el **viernes 11 de marzo del 2022**. Dicha ficha puede ser entregada y solicitada por canales digitales al correo construccionesmunicipales@lmd.gob.do.

Para acompañamiento en el proceso de llenado comuníquese con nosotros vía WhatsApp al siguiente número de teléfono: 849-455-6521, o por teléfono al 809-533-3686 Extensión 5001/170. Sin otro particular por el momento, le saluda,

Muy atentamente,



Ing. Valentín Santos García
Subsecretario
Subsecretaría de Apoyo Municipal de Obras Públicas,
Planeamiento y Ordenamiento Territorial



PROGRAMA DE APOYO A LOS GOBIERNOS LOCALES PARA OBRAS DE INFRAESTRUCTURAS DE COMPETENCIAS MUNICIPALES

FICHA DE IDENTIFICACIÓN DE PROYECTOS (ACERAS Y CONTENES)

Llenar la ficha desde el lugar, en presencia de representantes de la junta de vecinos y el Concejo de Regidores. La finalidad es ayudarlo a presentar la propuesta de “Construcción de Aceras y Contenes” de forma organizada ajustándola a unos estándares de contenido mínimo que permitan ver su viabilidad.

Para asistencia comuníquese con nosotros vía WhatsApp al siguiente número de teléfono: 849-4556521, o por teléfono al 809-533-3686 Extensión 5001/ 170.

Nota: En el marco de este programa solo se contempla la construcción nueva de aceras y contenes, todas las obras de reparación, mejora y obras complementarias como badenes, imbornales, etc., corren a cuenta del gobierno local.

1- ASPECTOS GENERALES

NOTA: Para la formulación de los presupuestos de aceras y contenes se estima que su gobierno local podría construir **13,836.60 metros** de aceras y contenes en conjunto. Dicho estimado se obtiene partiendo del monto otorgado a su territorio y el precio unitario de construcción de aceras y contenes.

SANTO DOMINGO NORTE

1) UBICACIÓN DEL PROYECTO

PROVINCIA: SANTO DOMINGO

MUNICIPIO: SANTO DOMINGO NORTE

DISTRITO MUNICIPAL: -

BARRIO Y/O SECTOR:

- LA NUEVA BARQUITA, S.P
- EL CRISTAL, S.P
- PARAISO ESCONDIDO, VILLA MELLA
- LOS PALMARES DE HARÁS, VILLA MELLA
- PARAISO C 28, VILLA MELLA
- LAS AURORAS, SAN FELIPE, V.M
- LAS CAYENAS I, SAN FELIPE, V.M
- CALLE 6, CASA VIEJA, V.M
- BARRIO NUEVO SEGUND, JACAGUA, LOS CASABEZ.
- EL SUMITO, PONCE, GUARICANOS
- NUEVA JERUSALEN Y CERROS DEL PARQUE, GUARICANOS

2) UNIDAD EJECUTORA (Marque con una X)

- a. Gobierno Local
- b. Liga Municipal Dominicana (X)

2- BREVE DESCRIPCIÓN DE LA OBRA (Marque con una X)

2.1. Datos tecnicos

Los datos requeridos en este numeral son para fines estadisticos. En el marco de este programa solo se contempla la construcción nueva de aceras y contenes, todas las obras de reparación, mejora y obras complementarias como badenes, imbornales, etc., corren con fondos del gobierno local.

- a. Reparación de aceras y contenes: X
- b. Incluye demoliciones de tramos: X
- c. Incluye badenes:
- d. Otros: _____

2.2. Nombre, tramos, longitud , ancho y datos georreferenciales de las aceras a intervenir

Tome en su celular la localización de cada inicio y fin, de cada uno de los tramos, y proceda a tabular las georreferencias. Puede auxiliarse de Google Maps.

SANTO DOMINGO NORTE

TRAMOS	NOMBRE DE LA CALLE	INICIO		FINAL		ANCHO DE LA CALLE (m)	LONGITUD DE ACERAS (m)	TOTAL DE ACERAS (sumar ambos lados) (m2)	TOTAL DE CONTENES (sumar ambos lados) (m)
		LATITUD	LONGITUD	LATITUD	LONGITUD				
Tramo A	CALLES: NAZARENO, ANDRES LLUVERES, RESPALDO ANDRES LLUVERES, ENTRE OTRAS, SECTOR LA NUEVA BARQUITA, SABANA PERDIDA.	18°32'31.37"N	69°53'9.01"O	18°32'31.37"N	69°53'9.01"O	4.00	785.45	1,570.98	3,187.96
Tramo B	CALLES: LA CRISTALINA, CRISTALINA SECCIÓN B Y LOS PLATANITOS, SECTOR EL CRISTAL, SABANA PERDIDA	18°31'57.93"N	69°52'39.34"O	18°31'57.93"N	69°52'39.34"O	6.50	295.30	590.60	590.60
Tramo C	BARRIO PARAISO ESCONDIDO, KM. 18 DE PUNTA, CARRETERA DE YAMASA, VILLA MELLA.	18°35'16.68"N	69°55'53.05"O	18°35'16.68"N	69°55'53.05"O	5.80	450.00	900.00	1,575.00
Tramo D	SECTOR LOS PALMARES DE HARÁS	18°34'20.21"N	69°53'37.98"O	18°34'20.21"N	69°53'37.98"O	5.70	500	1,000	1,150

Tramo E	SECTOR PARAISO C-28, SAN FELIPE VILLA MELLA.	18°33'22.89"N	69°54'33.56"O	18°33'22.89"N	69°54'33.56"O	5.30	638.880	1,277.60	1,329.00
Tramo F	CALLES: LAS FLORES, LOS LIRIOS, LOS TULIPANES, LOS JARDINES, LAS ORQUIDEAS, LAS ROSAS, SECTOR LAS AURORAS, SAN FELIPE, VILLA MELLA.	18°34'34.66"N	69°55'2.00"O	18°34'34.66"N	69°55'2.00"O	6.00	589.15	1,178.30	1,178.30
Tramo G	CALLES: LA CAYENA, DOMINGO BRAZOBAN, LOS Y PALMARES, SECTOR LAS CAYENAS I, SAN FELIPE, VILLA MELLA.	18°34'40.69"N	69°55'8.65"O	18°34'40.69"N	69°55'8.65"O	5.30	450.10	900.20	900.20
Tramo H	CALLE 6, SECTOR CASA VIEJA, VILLA MELLA.	18°31'46.61"N	69°54'38.66"O	18°31'46.61"N	69°54'38.66"O	6.00	171.315	342.63	387.30
Tramo I	CALLE 3RA, 4TA, 1RA, JOSE FCO PEÑA, SANTA PARA DIOS, JUNTA DE VECINOS 27 DE FEBRERO, BARRIO NUEVO SEGUNDO, JACAGUA, LOS CASABEZ.	18°32'52.27"N	69°57'20.05"O	18°32'52.27"N	69°57'20.05"O	3.60	527.93	1,055.86	2,448.60

Tramo J	LAS CALLES . CHACHITO, COCHININ, MACHETE ,YOLANDA GUZMÁN, JUAN CARLOS, ORLANDO MARTINÉZ, ANACLETO, NIÑO ,LOS COCOS, LAUREL, AVELINO SECTOR EL SUMITO, GUARICANOS.	69°57'20.05"O	69°56'15.23"O	69°57'20.05"O	69°56'15.23"O	4.70	1,409.57	2,819.14	3,122.85
Tramo K	CALLES: CALLEJÓN EL RUBIO, LAS ROSAS, EL FONDO, REPALDO EL FONDO, CALLE 7 ESQ. CALLEJÓN 4, LA SORIANO, SAGRADO CORAZÓN DE JESÚS, SECTOR NUEVA JERUSALEN, Y EN LAS CALLES: LA CHICHRARRA, RESPALDO LA CHICHARRA, LOS PINOS, EL ALTO, MARIA MUÑOZ, LAS ROSAS, Y LA PALOMA DEL SECTOR CERROS DEL PARQUE, PONCE, GUARICANOS	18°31'53.55"N	69°56'51.98"O	18°31'39.78"N	69°56'53.14"O	5.50	787.65	1,575.30	2,063.72

SANTO DOMINGO NORTE

2.2 Entorno inmediato (Edificaciones existentes): Viviendas: Escuelas: X
Comercio: X Cuartel Policial: Iglesias: Parques: Canchas y/o
Play: Otros:

1- REFERENCIAS DEL SITIO

Fotografías de las calles a intervenir



Anexar imágenes de las calles donde se construirá aceras y/o contenes.

SABANA PERDIDA

CONSTRUCCIÓN DE ACERAS Y CONTENES EN LAS CALLES: NAZARENO, ANDRES LLUVERES, RESPALDO ANDRES LLUVERES, SAN JUAN, CAAMAÑO, MOÍSES, SALOMÓN, SAN PABLO, PASEO 1,2,3 Y 4, ENTRE OTRAS, **SECTOR LA NUEVA BARQUITA**



CONSTRUCCIÓN DE ACERAS Y CONTENES EN LAS CALLES: LA CRISTALINA,
CRISTALINA SECCIÓN B Y LOS PLATANITOS, **SECTOR EL CRISTAL**




VILLA MELLA




CONSTRUCCIÓN DE ACERAS Y CONTENES **BARRIO PARAISO ESCONDIDO**, KM. 18 DE PUNTA, CARRETERA DE YAMASA





CONSTRUCCIÓN DE ACERAS Y CONTENES EN EL SECTOR LOS PALMARES DE HARÁS



CONSTRUCCIÓN DE ACERAS Y CONTENES EN EL SECTOR PARAISO C-28, SAN FELIPE





CONSTRUCCIÓN DE ACERAS Y CONTENES EN LAS CALLES: LAS FLORES, LOS LIRIOS, LOS TULIPANES, LOS JARDINES, LAS ORQUIDEAS, LAS ROSAS, **SECTOR LAS AURORAS**, SAN FELIPE



CONSTRUCCIÓN DE ACERAS Y CONTENES DE LAS CALLES: LA CAYENA,
DOMINGO BRAZOBAN, LOS Y PALMARES, SECTOR LAS CAYENAS I, SAN FELIPE



CONSTRUCCIÓN DE ACERAS Y CONTENES DE LAS CALLE 6, SECTOR CASA VIEJA



LOS CASABEZ

CONSTRUCCIÓN DE ACERAS Y CONTENES LA CALLE 3RA, 4TA, 1RA, JOSE FCO PEÑA, SANTA PARA DIOS, JUNTA DE VECINOS 27 DE FEBRERO, **BARRIO NUEVO SEGUNDO, JACAGUA**








GUARICANOS

CONSTRUCCIÓN DE ACERAS Y CONTENES EN LAS CALLE. CHACHITO, COCHININ, MACHETE, YOLANDA GUZMÁN, JUAN CARLOS, ORLANDO MARTINÉZ, ANACLETO, NIÑO, LOS COCOS, LAUREL, AVELINO **SECTOR EL SUMITO**





CONSTRUCCIÓN DE ACERAS Y CONTENES EN LAS CALLES: CALLEJÓN EL RUBIO, LAS ROSAS, EL FONDO, REPALDO EL FONDO, CALLE 7 ESQ. CALLEJÓN 4, LA SORIANO, SAGRADO CORAZÓN DE JESÚS, **SECTOR NUEVA JERUSALEN**, Y EN LAS CALLES: LA CHICHARRA, RESPALDO LA CHICHARRA, LOS PINOS, EL ALTO, MARIA MUÑOZ, LAS ROSAS, Y LA PALOMA DEL SECTOR **CERROS DEL PARQUE, PONCE**



Valida y aprueba los datos suministrados,



carlos guzmán

Firma y sello
Alcaldía de Santo Domingo Norte, Santo Domingo.