




**LIGA MUNICIPAL
— DOMINICANA —**

Santo Domingo, D.N.
19 de octubre de 2023

Al: Ingeniero
Valentín Santos García
Subsecretario Apoyo Municipal de Obras Públicas, Planeamiento y
Ordenamiento Territorial
Su Despacho-

Vía: Ingeniero
Nelson D. Peña Luna 
Director Asesoría Construcciones Municipales
Su Despacho

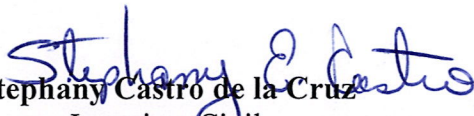
Asunto: **Remisión de informe de Avance del D.M. Pantoja.**

En la visita técnica realizada el 16 de enero de 2023 se validó la ejecución de 2,051.90 metros cuadrados de aceras y 2,227.80 metros lineales de contenes, con la asignación del 1er y 2do componente del Programa de Aceras y Contenes, en el marco del “Programa de Apoyo a los Gobiernos Locales”.

La supervisión externa ha validado la ejecución de 283.83 metros cuadrados de aceras y 2,248.70 metros lineales de contenes, con los fondos de la asignación del 3er componente del referido programa.

Mediante el presente informe se da constancia de que se ha ejecutado 2,335.73 metros cuadrados de aceras y 4,476.50 metros lineales de contenes, lo que corresponde al 65 % de los fondos asignados para este territorio.

Para su conocimiento y fines de lugar,


Stephany Castro de la Cruz
Ingeniera Civil
Dirección Asesoría Construcciones Municipales



LIGA MUNICIPAL - DOMINICANA -

SUBSECRETARÍA DE APOYO MUNICIPAL, OBRAS PÚBLICAS, PLANEAMIENTO Y ORDENAMIENTO TERRITORIAL

INFORME DE CIERRE DE EJECUCIÓN

CODIGO: 320603

REGIÓN: OZAMA

PROVINCIA: SANTO DOMINGO

MUNICIPIO: LOS ALCARRIZOS

DISTRITO MUNICIPAL: PANTOJA

FECHA DE VISITA TÉCNICA: 16 de enero de 2023

1. Ing. Ana Indhira Ramírez

2. Arq. Keilin Mora


TRAMOS	NOMBRE DE LA CALLE	LONGITUD DE ACERAS (m)	ANCHO DE ACERAS (m)	CANTIDAD DE LADOS CON ACERAS	LONGITUD CONTENES (m)	CANTIDAD DE LADOS CON CONTENES	TOTAL DE ACERAS (m2)	TOTAL DE CONTENES (m)
TRAMO A	VILLA FLORES (CALLE PROGRESO)	568.85	1.00	2	578.20	2	1137.7	1156.4
TRAMO B	CALLE FRENTE A LA ESCUELA ANDUJAR	457.10	1.00	2	535.70	2	914.2	1071.4
Total							2051.90	2227.80

AVANCE DE EJECUCIÓN DE OBRA

Monto asignado RD\$ 8,042,304.97

Monto desembolsado RD\$ 8,042,304.97 (100%)

Avance de obra 104.14%



LIGA MUNICIPAL — DOMINICANA —

SUBSECRETARÍA DE APOYO MUNICIPAL, OBRAS PÚBLICAS, PLANEAMIENTO Y ORDENAMIENTO TERRITORIAL

REGIÓN: OZAMA

FECHA DE VISITA TÉCNICA: 16 de enero de 2023

PROVINCIA: SANTO DOMINGO

MUNICIPIO: LOS ALCARRIZOS

DISTRITO MUNICIPAL: PANTOJA


INFORME DE CIERRE DE EJECUCIÓN


Mediante el presente informe se da constancia que el Gobierno Local ha ejecutado 2,051.90 metros cuadrados de aceras y 2,227.80 metros lineales de contén, y se valida que se ha ejecutado el 100% o más en volumetría según la proyección estimada.

NOTAS

1. Este distrito municipal esta construyendo por contrato.
2. Tanto la aceras como los contenes cumple con los parametros exigido por la LMD.
3. En este levantamiento estuvieron presente la asistente del alcalde y el ing. Encargado de obras publicas.

IMÁGENES







LIGA MUNICIPAL — DOMINICANA —



Suministra los datos de este reporte,


ING. ANA INDHIRA RÁMIREZ
Técnico


ARQ. KEILIN MORA
Técnico



**PROGRAMA DE APOYO A LOS GOBIERNOS LOCALES PARA OBRAS DE
INFRAESTRUCTURAS DE COMPETENCIAS MUNICIPALES**

REPORTES DE AVANCE DE OBRA (ACERAS Y CONTENES)

3ER COMPONENTE

1- UBICACIÓN DEL PROYECTO

PROVINCIA: Santo Domingo
MUNICIPIO: Los Alcarrizo
DISTRITO MUNICIPAL: Junta Municipal de Pantoja
BARRIO Y/O SECTOR: Villa Flores/Villa el Palmar

Manuel A. Delgado Durán
Ingeniero Civil
Codia 31150
Santo Domingo Rep. Dom.



2- UNIDAD EJECUTORA (Marque con una X)

- a. Gobierno Local
b. Contratista

Razón Social: Alexis Gregorio Reyna
RNC ó Cédula: 001-1768799-6

3- BREVE DESCRIPCIÓN DE LA OBRA (Marque con una X)

- a. Reparación de aceras y contenes:
b. Incluye demoliciones de tramos:
c. Incluye badenes:
d. Otros:

Construcción de contenes y aceras nuevos

4- LOCALIZACIÓN DEL PROYECTO

Localización de cada inicio y fin, de cada uno de los tramos, y proceda a tabular las georreferencias.
Puede auxiliarse de Google Maps.

TRAMOS	NOMBRE DE LA CALLE	INICIO		FINAL		LONGITUD DE ACERAS (m)	ANCHO DE LA ACERA (m)	LONGITUD DE CONTENES (m)	TOTAL, DE ACERAS (sumar ambos lados) (m2)	TOTAL, DE CONTENES (sumar ambos lados) (m)
		LATITUD	LONGITUD	LATITUD	LONGITUD					
Tramo A	Calle Progreso	18.542739	-69.992444	18.542874	-69.992530	-	-	24.50	-	24.50
Tramo B	Calle Los Rieles	18.542874	-69.992530	18.543494	-69.990964	-	-	301.20	-	301.20
Tramo C	Calle 1ra	18.542553	-69.992306	18.544656	-69.988611	272.60	0.93	933.70	253.52	933.70
Tramo D	Calle sin identificar	18.543809	-69.990210	18.543123	-69.989879	-	-	145.60	-	145.60
Tramo E	Calle sin identificar	18.543411	-69.989979	18.543558	-69.989671	-	-	47.90	-	47.90
Tramo F	Calle sin identificar	18.543160	-69.990970	18.542717	-69.990683	-	-	94.10	-	94.10
Tramo G	Calle sin identificar	18.542736	-69.990688	18.542510	-69.990947	-	-	80.40	-	80.40
Tramo H	Calle sin identificar	18.542988	-69.991250	18.542291	-69.990838	-	-	159.30	-	159.30
Tramo I	Calle sin identificar	18.542826	-69.991180	18.542453	-69.991742	-	-	134.50	-	134.50
Tramo J	Calle sin identificar	18.542749	-69.991880	18.541694	-69.991468	43.30	0.70	213.80	30.31	213.80
Tramo K	Calle sin identificar	18.542911	-69.991419	18.542185	-69.991214	-	-	113.70	-	113.70
Tramo L										

Totales 283.83 m2 2,248.70 m



Manuel A. Delgado Durán
Ingeniero Civil
Codia 31150
Santo Domingo Rep. Dom.

5- OBSERVACIONES Y RECOMENDACIONES

Se realizo una supervisión y cubicación, verificando tanto la calidad como los espesores de los tramos construidos.
Se le indico aumentar la relacion agua cemento.
Se verificara en la cubicación de cierre y terminar los tramos faltantes de aceras y contenes.

6- FOTOGRAFÍAS DE LAS CALLES A INTERVENIR

Anexar imágenes de las obras.

Suministra los datos de este reporte el Supervisor,



NOMBRE COMPLETO:

Manuel Delgado Duran

CÉDULA:

001-1812369-4

CODIA:

31150

FECHA DE LA VISITA TÉCNICA:

16/10/2023

Valida y aprueba los datos suministrados,


Firma y sello
Junta Distrital ó Alcaldía Municipal



REPÚBLICA DOMINICANA
 JUNTA CENTRAL ELECTORAL
 CEDULA DE IDENTIDAD Y ELECTORAL

001-1812369-4



LUGAR DE NACIMIENTO: **JARABACOA, R.D.**
 FECHA DE NACIMIENTO: **19 JULIO 1986**
 NACIONALIDAD: **REPUBLICA DOMINICANA**
 SEXO: **M** SANGRE: **O+** ESTADO CIVIL: **SOLTERO**
 OCUPACIÓN: **EMPLEADO (A) PRIVADO**
 FECHA DE EXPIRACIÓN: **19 JULIO 2024**

Manuel Delgado

**MANUEL ALEJANDRO
 DELGADO DURAN**

SHOT ON LIMEX BISON Q12
 CAMPA TRIPLE CAMERA



**COLEGIO DOMINICANO
 DE INGENIEROS, ARQUITECTOS
 Y AGRIMENSORES (CCEA)**



APELLIDOS: **Delgado Durán** NOMBRES: **Manuel Alejandro**
 PROFESION: **Ing. Civil**

EXEQUATUR **349** D/F: **15/09/2014**
 CEDULA: **001-1812369-4**
 COLEGIATURA: **31150**

Manuel Delgado

Firma colegiado

[Signature]
 Firma Presidente

SHOT ON LIMEX BISON Q12
 CAMPA TRIPLE CAMERA



Manuel A. Delgado Durán
Ingeniero Civil
Codia 31150
Santo Domingo Rep. Dom.

IMÁGENES





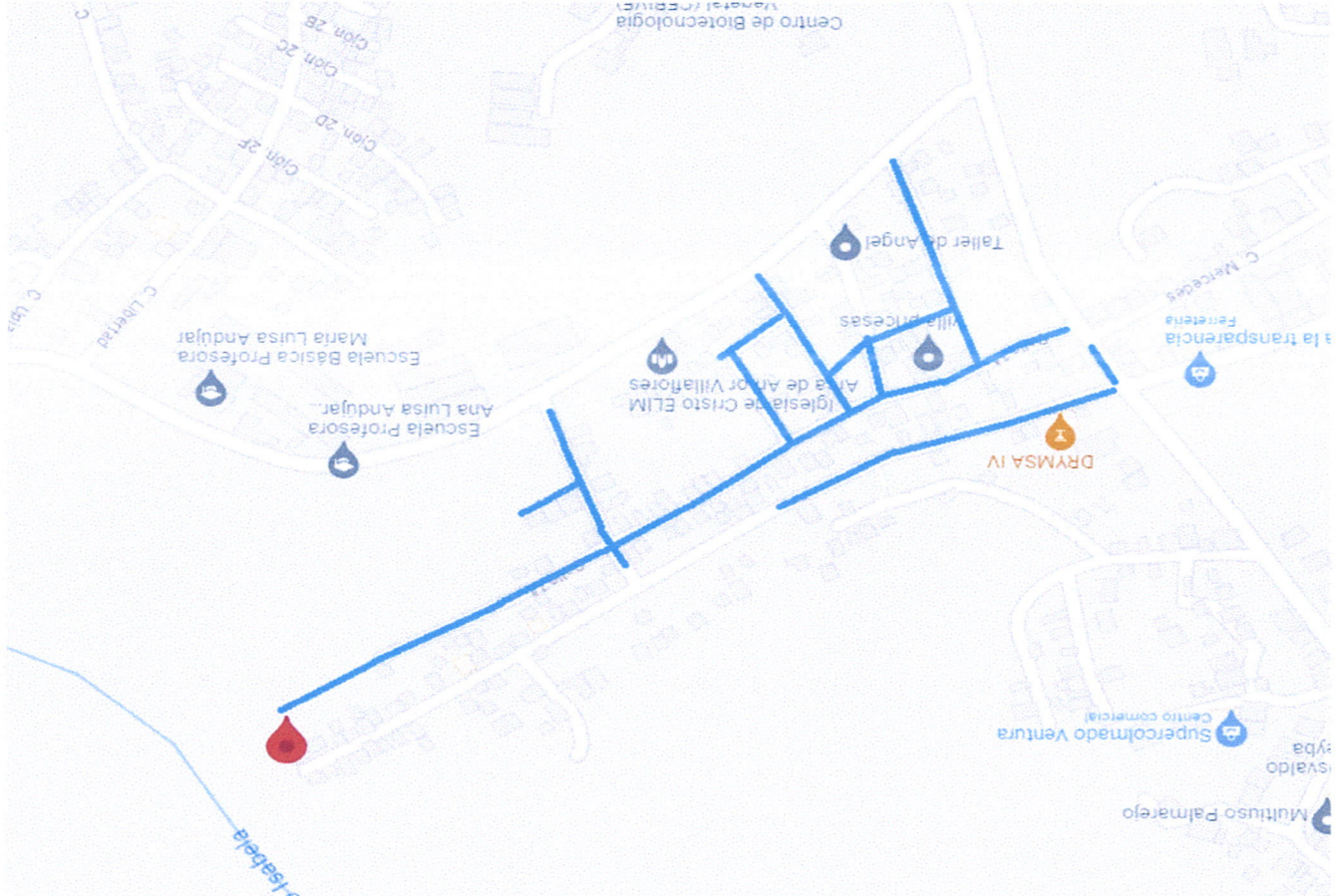
Manuel A. Delgado Durán
Ingeniero Civil
Codia 31150
Santo Domingo Rep. Dom.





Manuel A. Delgado Durán
Ingeniero Civil
Codia 31150
Santo Domingo Rep. Dom.

En la imagen se visualiza con una línea azul el progreso de Construcción de Contenes y aceras, trabajados por el contratista en cuestión, trabajando toda la línea de ambos lados de las calles.



Detalle de ubicación y avance de trabajos realizados por contratista.