



# LIGA MUNICIPAL — DOMINICANA —

SUBSECRETARÍA DE APOYO MUNICIPAL, OBRAS PÚBLICAS, PLANEAMIENTO Y ORDENAMIENTO TERRITORIAL

REGIÓN: ENRIQUILLO  
PROVINCIA: BARAHONA  
MUNICIPIO: BARAHONA  
DISTRITO MUNICIPAL: LA GUÁZARA

FECHA DE VISITA TÉCNICA: 4 de mayo de 2023

## INFORME DE CIERRE DE EJECUCIÓN

Mediante el presente informe se da constancia que el Gobierno Local ha ejecutado 967.64 metros cuadrados de aceras y 605.50 metros lineales de contén, y se valida que se ha ejecutado el 100% o más en volumetría según la proyección estimada.

## NOTAS


1. Las aceras y contenes se construyeron bajo los parámetros de construcción recomendados.
2. Se construyeron más aceras que contenes debido a que en muchos tramos ya existían contenes.

## IMÁGENES




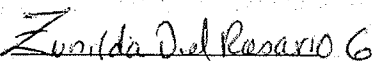


# LIGA MUNICIPAL — DOMINICANA —



Suministra los datos de este reporte,

  
ING. EDWARD ACOSTA  
Técnico

  
ARQ. ZUNILDA DEL ROSARIO  
Técnico

**PROGRAMA DE APOYO A LOS GOBIERNOS LOCALES PARA OBRAS DE  
INFRAESTRUCTURAS DE COMPETENCIAS MUNICIPALES**

---

**3ER COMPONENTE**

**REPORTES DE CIERRE DE OBRA (ACERAS Y CONTENES)**

**1- UBICACIÓN DEL PROYECTO**

PROVINCIA: BARAHONA  
MUNICIPIO: \_\_\_\_\_  
DISTRITO MUNICIPAL: LA GUÁZARA  
BARRIO Y/O SECTOR: \_\_\_\_\_

CALLE ALEJANDRO RAMIREZ, C JUAN DE LA CRUZ,C/ EPIFANIO GOMEZ

**2- UNIDAD EJECUTORA ( Marque con una X)**

- a. Gobierno Local   
b. Contratista

Razón Social: HENRI JESUS GUILLEN FELIX  
RNC ó Cédula: 018-0042600-7

**3- BREVE DESCRIPCIÓN DE LA OBRA ( Marque con una X)**

- a. Reparación de aceras y contenes:  
b. Incluye demoliciones de tramos:  
c. Incluye badenes:  
d. Otros:

CONSTRUCCION DE ACERAS Y CONTENES NUEVOS

**4- LOCALIZACIÓN DEL PROYECTO**

Localización de cada inicio y fin, de cada uno de los tramos, y proceda a tabular las georreferencias.  
Puede auxiliarse de Google Maps

TRAMOS	NOMBRE DE LA CALLE	INICIO		FINAL		LONGITUD DE ACERAS (m)	ANCHO DE LA ACERA (m)	LONGITUD DE CONTENES (m)	TOTAL DE ACERAS (sumar ambos lados) (m2)	TOTAL DE CONTENES (suma ambos lados) (m)
		LATITUD	LONGITUD	LATITUD	LONGITUD					
Tramo A	C. Alejandro Ramírez	18.185007	71.179245	18.185009	71.179248	43.50	1.31	43.50	113.97	87.00
Tramo B	C. Juan de la Cruz	18.185007	71.179245	18.185993	71.179779			36.80		73.60
Tramo C	Epifanio Gómez	18.186501	71.176659	18.186546	71.176301			16.30		32.60
Tramo D	Cd. Epifanio Gómez	18.186676	71.176201	18.186569	71.175659			31.00		62.00
Tramo E										
Tramo F										
Tramo G										
Tramo H										
Tramo I										
Tramo J										
Tramo K										
Tramo L										

$\Sigma = 113.97 \text{ m} = 255.2$

**5- OBSERVACIONES Y RECOMENDACIONES**

*Se están realizando los trabajos y hay que continuar con los trabajos de arena, para proteger los cortes.*

**6- FOTOGRAFÍAS DE LAS CALLES A INTERVENIR**

Anexar imágenes de las obras.

Suministra los datos de este reporte el Supervisor,

NOMBRE COMPLETO:

*Yonatan Talavera Medina*

CÉDULA:

*066-0022819-8*

CODIA:

*32038*

FECHA DE LA VISITA TÉCNICA:

*06/07/2023*

Valida y aprueba los datos suministrados,

*[Firma manuscrita]*

Firma y sello

Junta Distrital ó Alcaldía Municipal



ANEXO CONTENES Y ACERAS LA GUAZARA

