



**LIGA MUNICIPAL
— DOMINICANA —**

Santo Domingo, D.N.
09 de mayo de 2023

Al: Ingeniero
Valentín Santos García
Subsecretario Apoyo Municipal de Obras Públicas, Planeamiento y
Ordenamiento Territorial
Su Despacho-

Vía: Ingeniero
Nelson D. Peña Luna
Director Asesoría Construcciones Municipales
Su Despacho


Asunto: **Remisión de reporte de cierre de ejecución del DM Guayabal**


En la visita técnica realizada el 13 de enero del 2023 se validó la ejecución de 2,181.5 metros lineales de contenes, con la asignación del 1er y 2do componente del Programa de Aceras y Contenes, en el marco del “Programa de Apoyo a los Gobiernos Locales”.

La supervisión externa ha validado la ejecución de 835 metros lineales de contenes con los fondos de la asignación del 3er componente del referido programa.

Mediante el presente informe se da constancia de que se ha ejecutado 3.016.50 metros lineales de contenes, por lo que con este metraje alcanzado el gobierno local ha cumplido con la cantidad de trabajo requerido a realizar con su asignación de fondos lo que corresponde al 100% o más de los fondos asignados para este territorio.

Para su conocimiento y fines de lugar,


Stephany Castro de la Cruz
Ingeniera Civil
Dirección Asesoría Construcciones Municipales



LIGA MUNICIPAL — DOMINICANA —

SUBSECRETARÍA DE APOYO MUNICIPAL, OBRAS PÚBLICAS, PLANEAMIENTO Y ORDENAMIENTO TERRITORIAL

INFORME DE CIERRE DE EJECUCIÓN

CODIGO: 250802
REGIÓN: CIBAO NORTE
PROVINCIA: SANTIAGO
MUNICIPIO: PUÑAL
DISTRITO MUNICIPAL: GUAYABAL

FECHA DE VISITA TÉCNICA: 13 de enero de 2023
1. Ing. Ana Indhira Ramírez
TÉCNICOS: 2. Arq. Keilin Mora

TRAMOS	NOMBRE DE LA CALLE	LONGITUD DE ACERAS (m)	ANCHO DE ACERAS (m)	CANTIDAD DE LADOS CON ACERAS	LONGITUD CONTENES (m)	CANTIDAD DE LADOS CON CONTENES	TOTAL DE ACERAS (m2)	TOTAL DE CONTENES (m)
TRAMO A	CALLE LOS QUILES				88.80	1		88.8
TRAMO B	CALLE LOS QUILES				79.10	2		158.2
TRAMO C	CALLE LOS QUILES				45.60	2		91.2
TRAMO D	CALLE LOS QUILES				53.5	2		107
TRAMO E	CALLE LOS QUILES				4.9	1		4.9
TRAMO F	CALLE LOS QUILES				156.2	2		312.4
TRAMO G	CALLE LOS QUILES				219.9	2		439.8
TRAMO H	CALLE LOS GRULLONES				262	2		524
TRAMO I	CALLE LOS GRULLONES				227.6	2		455.2
TRAMO J								
Total							0.00	2181.50

AVANCE DE EJECUCIÓN DE OBRA

Monto asignado RD\$ 3,854,772.26
Monto desembolsado RD\$ 3,854,772.26 (100%)
Avance de obra 143.14%



LIGA MUNICIPAL — DOMINICANA —

SUBSECRETARÍA DE APOYO MUNICIPAL, OBRAS PÚBLICAS, PLANEAMIENTO Y ORDENAMIENTO TERRITORIAL

REGIÓN: CIBAO NORTE
PROVINCIA: SANTIAGO
MUNICIPIO: PUÑAL
DISTRITO MUNICIPAL: GUAYABAL

FECHA DE VISITA TÉCNICA: 13 de enero de 2023


INFORME DE CIERRE DE EJECUCIÓN

Mediante el presente informe se da constancia que el Gobierno Local ha ejecutado .00 metros cuadrados de aceras y 2,181.50 metros lineales de contén, y se valida que se ha ejecutado el 100% o más en volumetría según la proyección estimada.

NOTAS

1. Este distrito ejecutó por contrato.
2. Al momento de la inspección estuvo presente la Sra. Fior Denis Tavarez (DIRECTORA) y otras autoridades de la junta distrital acompañándola en el recorrido.
3. Esta construyendo canaleta, por tanto se le aclararon las informaciones de lugar.
4. Informaron que solo van construir contenes, quedaron de enviar el presupuesto usado.

IMÁGENES





**LIGA MUNICIPAL
— DOMINICANA —**

**PROGRAMA DE APOYO A LOS GOBIERNOS LOCALES PARA OBRAS DE
INFRAESTRUCTURAS DE COMPETENCIAS MUNICIPALES**

REPORTES DE CIERRE DE OBRA (ACERAS Y CONTENES)

1- UBICACIÓN DEL PROYECTO

PROVINCIA: SANTIAGO
MUNICIPIO: PUÑAL
DISTRITO MUNICIPAL: GUAYABAL
BARRIO Y/O SECTOR:

2- UNIDAD EJECUTORA (Marque con una X)

- a. Gobierno Local
b. Contratista

Razón Social
RNC ó Cédula:

3- BREVE DESCRIPCIÓN DE LA OBRA (Marque con una X)

- a. Reparación de aceras y contenes:
b. Incluye demoliciones de tramos:
c. Incluye badenes:
d. Otros:

4- LOCALIZACIÓN DEL PROYECTO

Localización de cada inicio y fin, de cada uno de los tramos, y proceda a tabular las georreferencias.
Puede auxiliarse de Google Maps.

5- OBSERVACIONES Y RECOMENDACIONES

6- FOTOGRAFÍAS DE LAS CALLES A INTERVENIR

Anexar imágenes de las obras.

Suministra los datos de este reporte el Supervisor,

NOMBRE COMPLETO:

Michael Infante Santos

CÉDULA:

098-0021302-2

CODIA:

29.701


FECHA DE LA VISITA TÉCNICA:

18/ABRIL/2023

Valida y aprueba los datos suministrados,

J. D. Farín d.

Firma y sello
Junta Distrital ó Alcaldía Municipal



TRAMOS	NOMBRE DE LA CALLE	INICIO		FINAL		LONGITUD DE ACERAS (m)	ANCHO DE LA ACERA (m)	LONGITUD DE CONTENES (m)	TOTAL DE ACERAS (sumar ambos lados) (m ²)	TOTAL DE CONTENES (sumar ambos lados) (m)
		LATITUD	LONGITUD	LATITUD	LONGITUD					
Tramo A	JOSÉ GRULLÓN	19.22496	70.38023	19.22585	70.38246			438.00		438.00
Tramo B	ELÍAS GRULLÓN	19.22343	70.38149	19.22333	70.38075			397.00		397.00
Tramo C									≈	935.00
Tramo D										
Tramo E										
Tramo F										
Tramo G										
Tramo H										
Tramo I										
Tramo J										
Tramo K										
Tramo L										

Michael Boforte

Centro

← 19.382644,-70.629760 X



Entr

▼ Robe

LAGO



La Botija



Ave Grullón

Ubicación sin nombre

Cerca de Guayabal, 41000 · 🗺️ 17 min



Indicaciones

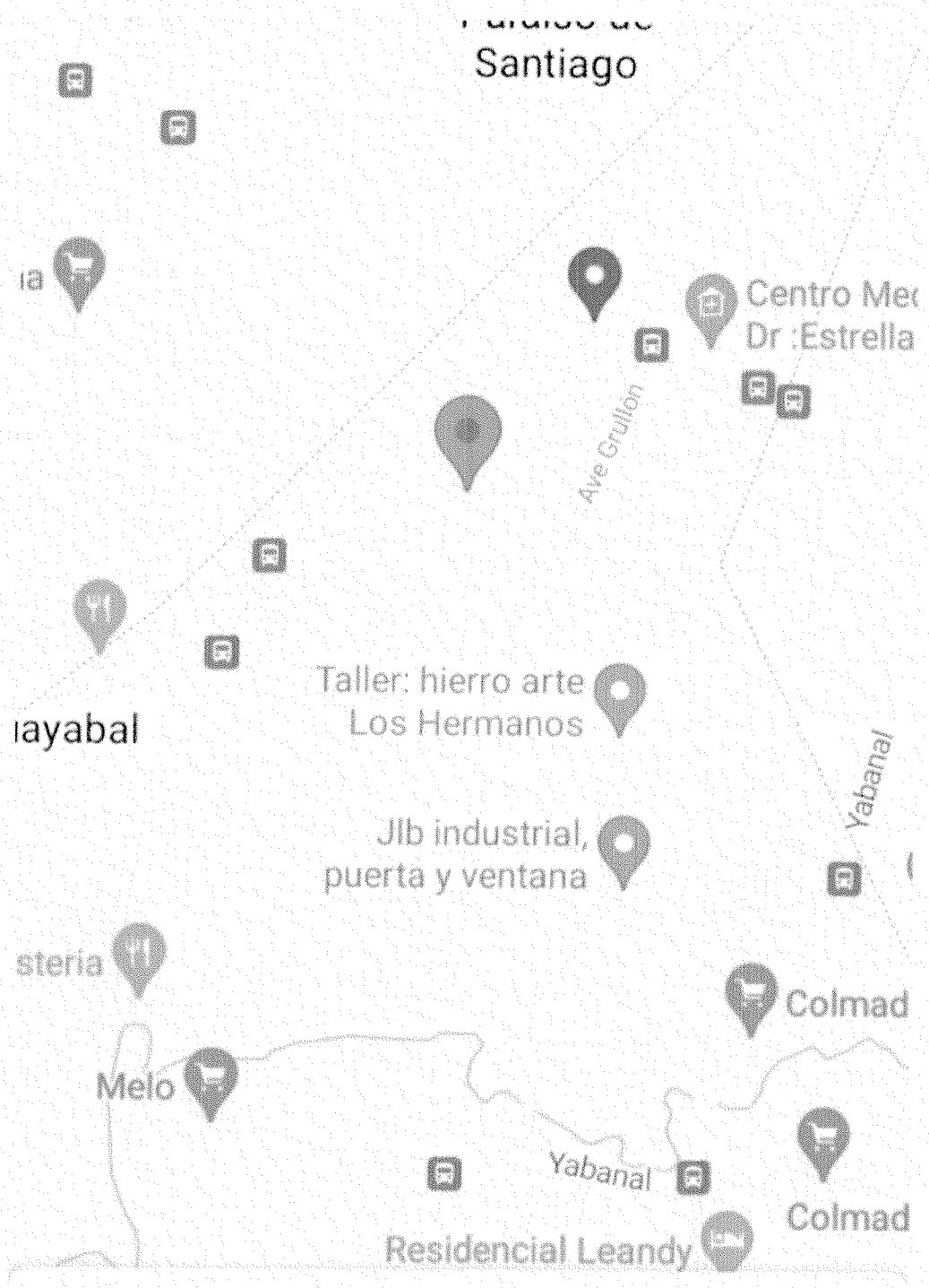


Iniciar



Guarda

← Busca aquí




Ubicación sin nombre

Cerca de Guayabal, 41000 · 🚗 17 min

🏠 Indicaciones

▲ Iniciar

📌 Guardar



← Busca aquí



Los Guzmanes

Guayabal 41000 · 🚗 21 min

📍 Indicaciones

▲ Iniciar

📌 Guardar







Ayuntamiento de guayabal
Proyecto: calle Elías Grullon
Ubicación: guayabal al centro

CONTENIDO	PARTIDA	CANTIDAD	UNIDAD	PU	VALOR
101	Mov. De Tierra	850	PA	PA	33,349
0	topografia	850	ml	34	27,200
1	nivelacion	850	ml	42	35,700
2	Conten telfo	850	ml	1,400	1,190,000
				Gastos sub total,	1,286,249.00

Gastos generales

Dirección técnica 10%	128,624.99
Transporte 3%	38,587.50
Gastos adm. 5%	64,312.49
Póliza y seguro 5%	64,312.49
Supervisión 5%	64,312.49
Codia 1/1000	1,407.25
Total gastos	361,436.3

Total general, 1, 647,806.39

Realizado por Ing, Deaurih Grullon

Codia, 32083



Total gastos generales 171,167.8

Total final, 802,967.8

Realizado por

ING. Deaurih Grullon

Codia, 32083



Ayuntamiento de Guayabal

Proyecto: construcción de contenes

Ubicación: los quiles hasta la José grasita

contenido	partida	cantidad	unidad	P.U	Valor rd
101	Mov. De Tierra	468	M2	30	14,040
0	Limpieza terreno	468	M2	120	56,160
1	nivelacion	468	M2	100	46,800
2	Conten telfo	468	ml	1,100	514,800
			Total		
			631,800.00		

Gatos generales

Dirección técnica 10%	63,180
Transporte 3%	18,954
Póliza y seguro 4%	25,247
Fondo de pensiones 1%	6,318
Supervisión 5%	31,590
Codia 1/1000	631.8