


Santo Domingo, D.N.
16 de mayo de 2023

Al: Ingeniero
Valentín Santos García
Subsecretario Apoyo Municipal de Obras Públicas, Planeamiento y
Ordenamiento Territorial
Su Despacho-

Vía: Ingeniero
Nelson D. Peña Luna 
Director Asesoría Construcciones Municipales
Su Despacho

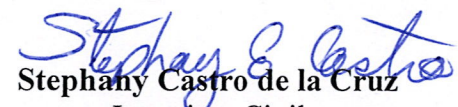
Asunto: **Remisión de reporte de cierre de ejecución del DM El Aguacate**

En la visita técnica realizada el 07 de julio del 2022 se validó la ejecución de 252.335 metros cuadrados de aceras y 310.08 metros lineales de contenes, en la visita realizada por el CODIA se validó la ejecución de 1,139.5 metros cuadrados de aceras y 619 metros lineales de contenes con la asignación del 1er y 2do componente del Programa de Aceras y Contenes, en el marco del “Programa de Apoyo a los Gobiernos Locales”.

La supervisión externa ha validado la ejecución de 983 metros cuadrados de aceras y 730 metros lineales de contenes, con los fondos de la asignación del 3er componente del referido programa.

Mediante el presente informe se da constancia de que se ha ejecutado 2,374.84 **metros** cuadrados de aceras y 1,659.80 metros lineales de contenes, por lo que con este metraje alcanzado el gobierno local ha cumplido con la cantidad de trabajo requerido a realizar con su asignación de fondos lo que corresponde al 100% o más de los fondos asignados para este territorio.

Para su conocimiento y fines de lugar,


Stephany Castro de la Cruz
Ingeniera Civil
Dirección Asesoría Construcciones Municipales

SUBSECRETARÍA DE APOYO MUNICIPAL, OBRAS PÚBLICAS, PLANEAMIENTO Y ORDENAMIENTO TERRITORIAL

CODIGO: 060203
REGION: CIBAO NORDESTE
PROVINCIA: DUARTE
MUNICIPIO: ARENOSO
DISTRITO MUNICIPAL: EL AGUACATE

FECHA DE ÚLTIMA VISITA: 17 de mayo de 2022

TÉCNICOS: 1. Ing. Danilo Mercado
 2. César De Los Santos


TRAMOS	NOMBRE DE LA CALLE	LONGITUD DE ACERAS (m)	ANCHO DE ACERAS (m)	CANTIDAD DE LADOS CON ACERAS	LONGITUD CON CONTENES (m)	CANTIDAD DE LADOS CON CONTENES	TOTAL DE ACERAS (m2)	TOTAL DE CONTENES (m)
TRAMO A	C/ principal la mina	119.50	1.25	1	119.50	1	149.375	119.5
TRAMO B	C/ principal la mina				104.10	1		104.1
TRAMO C	la Y, C/principal	85.80	1.20	1	87.20	1	102.96	87.2
TRAMO D								
TRAMO E								
TRAMO F								
TRAMO G								
Total							252.335	310.8

AVANCE DE EJECUCIÓN DE OBRA

Monto asignado RD\$ 2,983,666.55

Monto desembolsado RD\$ 1,491,833.28 (50%)

Avance de obra 39.09%



LIGA MUNICIPAL — DOMINICANA —

SUBSECRETARÍA DE APOYO MUNICIPAL, OBRAS PÚBLICAS, PLANEAMIENTO Y ORDENAMIENTO TERRITORIAL

REGIÓN: CIBAO NORDESTE

FECHA DE ÚLTIMA VISITA: 17 de mayo de 2022

PROVINCIA: DUARTE

MUNICIPIO: ARENOSO

DISTRITO MUNICIPAL: EL AGUACATE

REPORTE


A la fecha de 17/05/2022 se ha ejecutado 252.34 metros cuadrados de aceras y 310.80 metros lineales de contén, lo que corresponde al 39.09% del fondo asignado para este territorio.

NOTAS

1. En esta visita el Gobierno local trabajo el programa en dos sectores del Distrito, ejecutando en ambos lugares aceras y contenes.

IMÁGENES

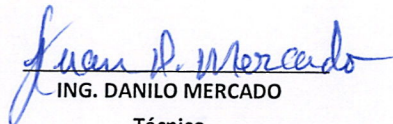




LIGA MUNICIPAL
— DOMINICANA —



Suministra los datos de este reporte,


ING. DANILO MERCADO
Técnico


CÉSAR DE LOS SANTOS
Técnico



PROGRAMA DE APOYO A LOS GOBIERNOS LOCALES PARA OBRAS DE
INFRAESTRUCTURAS DE COMPETENCIAS MUNICIPALES

INFORMES DE PROYECTOS (ACERAS Y CONTENES)

1- UBICACIÓN DEL PROYECTO

PROVINCIA: Duarte

MUNICIPIO: Arenoso

DISTRITO MUNICIPAL: El aguacate

BARRIO Y/O SECTOR:

El aguacate y Yabecoa

2- UNIDAD EJECUTORA (Marque con una X)

a. Gobierno Local

b. Liga Municipal Dominicana

c. Contratista

Nombre:

RNC:

2- BREVE DESCRIPCIÓN DE LA OBRA (Marque con una X)

2.1. Datos técnicos

Los datos requeridos en este numeral son para fines estadísticos. En el marco de este programa solo se contempla la construcción nueva de aceras y contenes, todas las obras de reparación, mejora y obras complementarias como badenes, imbornales, etc., corren con fondos del gobierno local.

- a. Reparación de aceras y contenes:
- b. Incluye demoliciones de tramos:
- c. Incluye badenes:
- d. Otros: _____

2.2. Nombre, tramos, longitud , ancho y datos georreferenciales de las aceras a intervenir

Tome en su celular la localización de cada inicio y fin, de cada uno de los tramos, y proceda a tabular las georreferencias. Puede auxiliarse de Google Maps.

TRAMOS	NOMBRE DE LA CALLE	INICIO		FINAL		ANCHO DE LA CALLE (m)	LONGITUD DE ACERAS (m)	ANCHO DE LA ACERA (m)	TOTAL DE ACERAS (sumar ambos lados) (m2)	TOTAL DE CONTENES (sumar ambos lados) (m)
		LATITUD	LONGITUD	LATITUD	LONGITUD					
Tramo A	<i>El quecate</i>	19°13' 07.5N	69°51' 47.2W	19°13' 17.6N	69°49' 15.1W	4.67	230	1.00	230	230
Tramo B	"	19°13' 18.9N	69°49' 15.9W	19°13' 22.6N	69°49' 15.2W	4.96	210	1.05	220.5	210
Tramo C	"	19°13' 20.8N	69°49' 16.0W	19°13' 20.2N	69°49' 17.2W	3.20	124	1.20	149	124
Tramo D	<i>Yatacua</i>	19°12' 56.8N	69°51' 45.2W	19°13' 07.5N	69°51' 47.2W	5.10	514	1.20	540	55
Tramo E										
Tramo F						18mts de			<i>concrete.</i>	
Tramo G										
Tramo H										
Tramo I										
Tramo J										
Tramo K										
Tramo L										

1,189.5 619

Tramo M													
Tramo N													
Tramo O													
Tramo P													
Tramo Q													
Tramo R													
Tramo S													
Tramo T													
Tramo U													
Tramo V													
Tramo W													
Tramo X													
Tramo Y													
Tramo Z													

2.2 Entorno inmediato (Edificaciones existentes): Viviendas: Escuelas: Comercio:
Cuartel Policial: Iglesias: Parques: Canchas y/o Play: Otros:

3- REFERENCIAS DEL SITIO

Fotografías de las calles a intervenir


Anexar imágenes de las calles donde se construirá aceras y/o contenes.

Suministra los datos de esta ficha de identificación,

Nombre completo de los técnicos: Denny Zabala B.

Entidad: CODIA Liga Municipal Dominicana
Fecha de la visita técnica: 11/08/2022

Valida y aprueba los datos suministrados,

 [Signature]
Firma y sello
Junta Distrital ó Alcaldía Municipal



LIGA MUNICIPAL
— DOMINICANA —

PROGRAMA DE APOYO A LOS GOBIERNOS LOCALES PARA OBRAS DE
INFRAESTRUCTURAS DE COMPETENCIAS MUNICIPALES

3ER COMPONENTE

REPORTES DE CIERRE DE OBRA (ACERAS Y CONTENES)

1- UBICACIÓN DEL PROYECTO

PROVINCIA: DUARTE
MUNICIPIO: ARENOSO
DISTRITO MUNICIPAL: EL AGUACATE
BARRIO Y/O SECTOR:
SECCION LA MINA, SECCION YABACOA

2- UNIDAD EJECUTORA (Marque con una X)

- a. Gobierno Local
b. Contratista

Razón Social: MARLIN DE JESUS SANTANA
RNC ó Cédula: 0560118059-8 CODIA: 10186

3- BREVE DESCRIPCIÓN DE LA OBRA (Marque con una X)

- a. Reparación de aceras y contenes:
b. Incluye demoliciones de tramos:
c. Incluye badenes:
d. Otros: BADENES EN LAS MINAS, REPARACION DE CONTENES EN YABACOA

4- LOCALIZACIÓN DEL PROYECTO

Localización de cada inicio y fin, de cada uno de los tramos, y proceda a tabular las georreferencias.
Puede auxiliarse de Google Maps.

LA MINA Y YABACOA

TRAMOS	NOMBRE DE LA CALLE	INICIO		FINAL		LONGITUD DE ACERAS (m)	ANCHO DE LA ACERA (m)	LONGITUD DE CONTENES (m)	TOTAL DE ACERAS (sumar ambos lados) (m ²)	TOTAL DE CONTENES (sumar ambos lados) (m)
		LATITUD	LONGITUD	LATITUD	LONGITUD					
Tramo A	Bifurcacion a la derecha	413709	2125548	413709	2125704	163	1.00	163.0	273.00	273.00
Tramo B	Bifurcacion a la izquierda	413706	2125544	413630	2125644	118	1.00	118	178.00	178.00
Tramo C	Une la don. Bifurcaciones	413648	2125624	413685	2125645	39.00	1.00	39.00	72.00	72.00
Tramo D	Paralela a las Bifurcaciones	413685	2125645	413674	2125664	23.00	1.00	23.00	39.00	39.00
Tramo E	YABACOA C/ PRINCIPAL	409325	2124925	409309	2124936		1.00		421.00	168.00
Tramo F										
Tramo G										
Tramo H										
Tramo I										
Tramo J										
Tramo K										
Tramo L										

983 m² 730 ml



TRAMOS	NOMBRE DE LA CALLE	INICIO		FINAL		LONGITUD DE ACERAS (m)	ANCHO DE LA ACERA (m)	LONGITUD DE CONTENES (m)	TOTAL DE ACERAS (sumar ambos lados) (m ²)	TOTAL DE CONTENES (sumar ambos lados) (m)
		LATITUD	LONGITUD	LATITUD	LONGITUD					
Tramo M										
Tramo N										
Tramo O										
Tramo P										
Tramo Q										
Tramo R										
Tramo S										
Tramo T										
Tramo U										
Tramo V										
Tramo W										
Tramo X										

5- OBSERVACIONES Y RECOMENDACIONES

por la dispersión en que se encuentran los tramos
constituidos de Contenes se hace una preferencia
ción del tramo en que se encuentran todos, en
Yabacoa, en La Mina si este informe, según lo levantado.

Todo se levanta según lo mostrado por el Director, ya
que todo fue hecho desde oportunos recibidos con anterioridad.

6- FOTOGRAFÍAS DE LAS CALLES A INTERVENIR

Anexar imágenes de las obras.

Suministra los datos de este reporte el Supervisor,

NOMBRE COMPLETO:

Julio Cesar Muñoz M.

CÉDULA:

056 0014007-2

CODIA:

8831

FECHA DE LA VISITA TÉCNICA:

21/04/2023

Valida y aprueba los datos suministrados,



[Handwritten Signature]

Firma y sello

Junta Distrital ó Alcaldía Municipal



YABACOA



LA MINA

