

**LIGA MUNICIPAL
— DOMINICANA —**

Santo Domingo, D.N.
19 de junio de 2023

Al:

Ingeniero
Valentín Santos García
Subsecretario Apoyo Municipal de Obras Públicas, Planeamiento y
Ordenamiento Territorial
Su Despacho-

Vía:

Ingeniero
Nelson D. Peña Luna
Director Asesoría Construcciones Municipales
Su Despacho

Asunto:

Remisión de informe de cierre de ejecución del D.M. Palmarejo-Villa Linda

En la visita técnica realizada el 16 de enero del 2023 se validó la ejecución de 789.50 metros cuadrados de aceras y 1,855.50 metros lineales de contenes, con la asignación del 1er y 2do componente del Programa de Aceras y Contenes, en el marco del “Programa de Apoyo a los Gobiernos Locales”.

La supervisión externa ha validado la ejecución de 155.33 metros cuadrados de aceras, y 850.90 metros lineales de contenes con los fondos de la asignación del 3er componente del referido programa.

Mediante el presente informe se da constancia de que se ha ejecutado 944.83 metros cuadrados de acera y 2,706.40 metros lineales de contenes, por lo que con este metraje alcanzado el gobierno local ha cumplido con la cantidad de trabajo requerido a realizar con su asignación de fondos lo que corresponde al 100% o más de los fondos asignados para este territorio.

Para su conocimiento y fines de lugar,


Stephany Castro de la Cruz
Ingeniera Civil

Dirección Asesoría Construcciones Municipales



LIGA MUNICIPAL —DOMINICANA—


SUBSECRETARÍA DE APOYO MUNICIPAL, OBRAS PÚBLICAS, PLANEAMIENTO Y ORDENAMIENTO TERRITORIAL
 INFORME DE CIERRE DE EJECUCIÓN

CODIGO: 320602
REGION: OZAMA
PROVINCIA: SANTO DOMINGO
MUNICIPIO: LOS ALCARIZOS
DISTRITO MUNICIPAL: PALMAREJO - VILLA LINDA

FECHA DE VISITA TÉCNICA: 16 de enero de 2023
TÉCNICOS: 1. Ing. Ana Indhira Rámirez
 2. Arq. Keilin Mora

TRAMOS	NOMBRE DE LA CALLE	LONGITUD DE ACERAS (m)	ANCHO DE ACERAS (m)	CANTIDAD DE LADOS CON ACERAS	LONGITUD CONTENES (m)	CANTIDAD DE LADOS CON CONTENES	TOTAL DE ACERAS (m2)	TOTAL DE CONTENES (m)
TRAMO A	SANTA ROSA (FRANCISCO DEL ROSARIO SANCHEZ)	177.65	1.00	2	177.65	2	355.3	355.3
TRAMO B	CALLE A				141.60	2		283.2
TRAMO C	CALLE B				62.55	2		125.1
TRAMO D	CALLE C				84.70	2		169.4
TRAMO E	CALLE D				220.3	2		440.6
TRAMO F	CALLE E	59.40	1.00	2	83.25	2	118.8	166.5
TRAMO G	CALLE F	117.00	1.00	2	117	2	234	234
TRAMO H	CALLE G	40.70	1.00	2	40.7	2	81.4	81.4
TRAMO I								
TRAMO J								
Total							789.50	1855.50

AVANCE DE EJECUCIÓN DE OBRA
 Monto asignado RD\$ 4,352,577.94
 Monto desembolsado RD\$ 4,352,577.95 (100%)
 Avance de obra 133.32%



SUBSECRETARÍA DE APOYO MUNICIPAL, OBRAS PÚBLICAS, PLANEAMIENTO Y ORDENAMIENTO TERRITORIAL

REGIÓN: OZAMA
PROVINCIA: SANTO DOMINGO
FECHA DE VISITA TÉCNICA: 16 de enero de 2023

MUNICIPIO: LOS ALCARRIZOS
DISTRITO MUNICIPAL: PALMAREJO - VILLA LINDA


INFORME DE CIERRE DE EJECUCIÓN


Mediante el presente informe se da constancia que el Gobierno Local ha ejecutado 789.50 metros cuadrados de aceras y 1,855.50 metros lineales de contén, y se valida que se ha ejecutado el 100% o más en volumetría según la proyección estimada.

NOTAS

1. Este distrito municipal construyo por contrato
2. Este cumple con las normas establecida por la LMD.
Al momento de hacer este levantamiento estuvieron presente las autoridades del ayuntamiento y el ing. Contratista.
3. Los municipios estan mas que complacido con esta iniciativa y estan impactando mas de 1,000 familias.
- 4.

IMÁGENES








LIGA MUNICIPAL DOMINICANA



Suministra los datos de este reporte,


ING. ANA INDHIRA RÁMIREZ
Técnico


ARQ. KEILIN MORA
Técnico





LIGA MUNICIPAL
— DOMINICANA —

PROGRAMA DE APOYO A LOS GOBIERNOS LOCALES PARA OBRAS DE
INFRAESTRUCTURAS DE COMPETENCIAS MUNICIPALES

3ER COMPONENTE

REPORTES DE CIERRE DE OBRA (ACERAS Y CONTENES)

1- UBICACIÓN DEL PROYECTO

PROVINCIA: SANTO DOMINGO
MUNICIPIO: LOS ALCARRIZOS
DISTRITO MUNICIPAL: PALMAREJO VILLA LINDA
BARRIO Y/O SECTOR: LA ESPERANZA

2- UNIDAD EJECUTORA (Marque con una X)

- a. Gobierno Local
b. Contratista

Razón Social ING. SEVERIANO DE LOS SANTOS VALDEZ
RNC ó Cédula: 068-0020741-4


3- BREVE DESCRIPCIÓN DE LA OBRA (Marque con una X)

- a. Reparación de aceras y contenes:
b. Incluye demoliciones de tramos:
c. Incluye badenes:
d. Otros:

CONSTRUCCION DE ACERAS Y CONTENES

4- LOCALIZACIÓN DEL PROYECTO

Localización de cada inicio y fin, de cada uno de los tramos, y proceda a tabular las georreferencias.
Puede auxiliarse de Google Maps



Manuel A. Delgado Durán
 Ingeniero Civil
 Codia 31150
 Santo Domingo Rep. Dom.

TRAMOS	NOMBRE DE LA CALLE	INICIO		FINAL		LONGITUD DE ACERAS (m)	ANCHO DE LA ACERA (m)	LONGITUD DE ACERAS (m)	TOTAL DE ACERAS (sumar ambos lados) (m ²)	TOTAL DE CONTENES (sumar ambos lados) (m)
		LATITUD	LONGITUD	LATITUD	LONGITUD					
Tramo A	C. Sánchez	18.537913	-70.009525	18.537868	-70.011253	15.80	2.15	326.20	33.97	326.20
Tramo B	C. Peatón Primero	18.537893	-70.010746	18.538110	-70.010723	-	-	49.50	-	49.50
Tramo C	C. Progreso	18.538300	-70.011257	18.537511	-70.011300	-	-	152.80	-	152.80
Tramo D	C. Primera La Esperanza	18.537536	-70.009709	18.537488	-70.011279	112.20	0.96	255.50	107.71	255.50
Tramo E	C. Progreso	18.537491	-70.010597	18.537036	-70.010582	18.20	0.75	66.90	13.65	66.90
Tramo F										
Tramo G										
Tramo H										
Tramo I										
Tramo J										
Tramo K										
Tramo L										
Totales										
										155.33m ²
										850.90 m

5- OBSERVACIONES Y RECOMENDACIONES

Construcción de Contenes nuevos, hormigon mezclado en situ. Se recomienda hacer vaden en la parte baja final de la calle Sánchez, reconstruir contenes destruidos.

6- FOTOGRAFÍAS DE LAS CALLES A INTERVENIR

Anexar imágenes de las obras.

Suministra los datos de este reporte el Supervisor,

NOMBRE COMPLETO:

Manuel Delgado Duran

CÉDULA:

001-1812369-4


CODIA:

31150

FECHA DE LA VISITA TÉCNICA:

02/06/2023

Valida y aprueba los datos suministrados,







Manuel Delgado Durán

Firma y sello

Junta Distrital ó Alcaldía Municipal

IMÁGENES



Manuel A. Delgado Durán
Ingeniero Civil
Código 31150
Santo Domingo Rep. Dom.