

LIGA MUNICIPAL
— DOMINICANA —

PROGRAMA DE APOYO A LOS GOBIERNOS LOCALES PARA OBRAS DE
INFRAESTRUCTURAS DE COMPETENCIAS MUNICIPALES

3ER COMPONENTE

REPORTES DE CIERRE DE OBRA (ACERAS Y CONTENES)

1- UBICACIÓN DEL PROYECTO

PROVINCIA: SANTO DOMINGO
MUNICIPIO: LOS ALCARRIZOS
DISTRITO MUNICIPAL: PALMAREJO VILLA LINDA
BARRIO Y/O SECTOR: LA ESPERANZA

2- UNIDAD EJECUTORA (Marque con una X)

- a. Gobierno Local
b. Contratista

Razón Social ING. SEVERIANO DE LOS SANTOS VALDEZ
RNC ó Cédula: 068-0020741-4


3- BREVE DESCRIPCIÓN DE LA OBRA (Marque con una X)

- a. Reparación de aceras y contenes:
b. Incluye demoliciones de tramos:
c. Incluye badenes:
d. Otros:

CONSTRUCCION DE ACERAS Y CONTENES

4- LOCALIZACIÓN DEL PROYECTO

Localización de cada inicio y fin, de cada uno de los tramos, y proceda a tabular las georreferencias.
Puede auxiliarse de Google Maps



Manuel A. Delgado Durán
 Ingeniero Civil
 Codia 31150
 Santo Domingo Rep. Dom.

TRAMOS	NOMBRE DE LA CALLE	INICIO		FINAL		LONGITUD DE ACERAS (m)	ANCHO DE LA ACERA (m)	LONGITUD DE CONTENES (m)	TOTAL DE ACERAS (sumar ambos lados) (m ²)	TOTAL DE CONTENES (sumar ambos lados) (m)
		LATITUD	LONGITUD	LATITUD	LONGITUD					
Tramo A	C. Sánchez	18.537913	-70.009525	18.537868	-70.011253	15.80	2.15	326.20	33.97	326.20
Tramo B	C. Peatón Primero	18.537893	-70.010746	18.538110	-70.010723	-	-	49.50	-	49.50
Tramo C	C. Progreso	18.538300	-70.011257	18.537511	-70.011300	-	-	152.80	-	152.80
Tramo D	C. Primera La Esperanza	18.537536	-70.009709	18.537488	-70.011279	112.20	0.96	255.50	107.71	255.50
Tramo E	C. Progreso	18.537491	-70.010597	18.537036	-70.010582	18.20	0.75	66.90	13.65	66.90
Tramo F										
Tramo G										
Tramo H										
Tramo I										
Tramo J										
Tramo K										
Tramo L										
Totales										
										155.33m ²
										850.90 m

5- OBSERVACIONES Y RECOMENDACIONES

Construcción de Contenes nuevos, hormigon mezclado en situ. Se recomienda hacer vaden en la parte baja final de la calle Sánchez, reconstruir contenes destruidos.

6- FOTOGRAFÍAS DE LAS CALLES A INTERVENIR

Anexar imágenes de las obras.

Suministra los datos de este reporte el Supervisor,

NOMBRE COMPLETO:

Manuel Delgado Duran

CÉDULA:

001-1812369-4


CODIA:

31150

FECHA DE LA VISITA TÉCNICA:

02/06/2023

Valida y aprueba los datos suministrados,

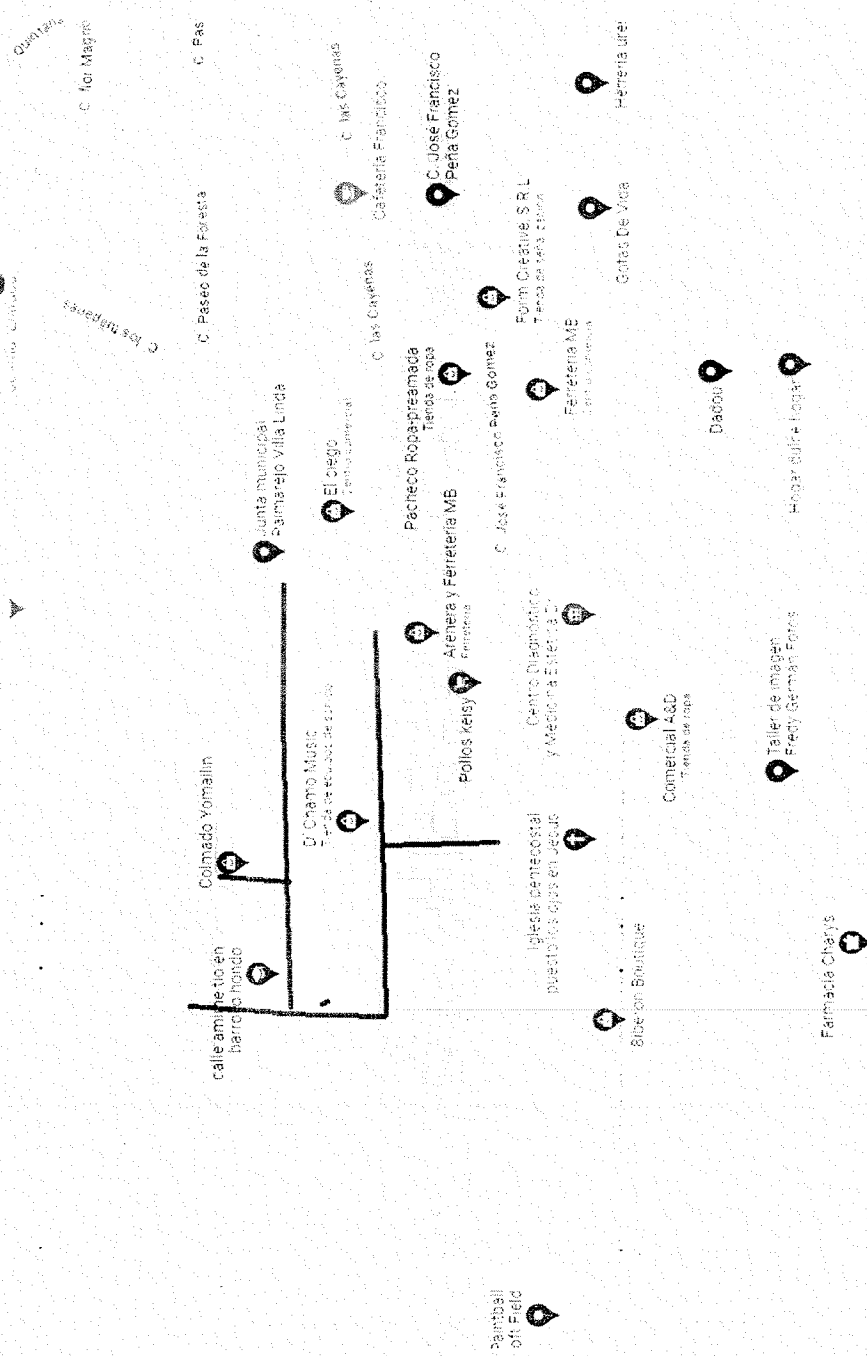


Manuel Delgado Duran

Firma y sello




Junta Distrital ó Alcaldía Municipal

Detalle de ubicación y avance de trabajos realizados por contratista.



En la imagen se visualiza con una línea azul el progreso de Construcción de contenes y aceras, trabajados por el contratista en cuestión, trabajando toda la línea de ambos lados de las calles.

IMÁGENES



Manuel A. Delgado Durán
Ingeniero Civil
Código 31150
Santo Domingo Rep. Dom.