

**LIGA MUNICIPAL
— DOMINICANA —**

Santo Domingo, D.N.
09 de mayo de 2023

Al: Ingeniero
Valentín Santos García
Subsecretario Apoyo Municipal de Obras Públicas, Planeamiento y
Ordenamiento Territorial
Su Despacho-

Vía: Ingeniero
Nelson D. Peña Luna
Director Asesoría Construcciones Municipales
Su Despacho

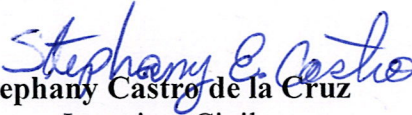
Asunto: **Remisión de reportes de cierre de ejecución de Consuelo**

En la visita técnica realizada el 13 de octubre del 2022 se validó la ejecución de 1,858.62 metros cuadrados de aceras y 2,781.6 metros lineales de contenes, con la asignación del 1er y 2do componente del Programa de Aceras y Contenes, en el marco del “Programa de Apoyo a los Gobiernos Locales”.


La supervisión externa ha validado la ejecución de 1,140 metros cuadrados de aceras, y 1,266 metros lineales de contenes con los fondos de la asignación del 3er componente del referido programa.

Mediante el presente informe se da constancia de que se ha ejecutado 2.998.62 metros cuadrados de acera y 4.047,60 metros lineales de contenes, por lo que con este metraje alcanzado el gobierno local ha cumplido con la cantidad de trabajo requerido a realizar con su asignación de fondos lo que corresponde al 100% o más de los fondos asignados para este territorio.

Para su conocimiento y fines de lugar,


Stephany Castro de la Cruz
Ingeniera Civil

Dirección Asesoría Construcciones Municipales



LIGA MUNICIPAL - DOMINICANA -

SUBSECRETARÍA DE APOYO MUNICIPAL, OBRAS PÚBLICAS, PLANEAMIENTO Y ORDENAMIENTO TERRITORIAL
INFORME DE CIERRE DE EJECUCIÓN


CODIGO: 230401
REGIÓN: HIGUAMO
PROVINCIA: SAN PEDRO DE MACORÍS
MUNICIPIO: CONSUELO
DISTRITO MUNICIPAL:

FECHA DE VISITA TÉCNICA: 13/10/2022
TÉCNICOS: 1. Ing. Edward Acosta
2. Ing. Félix Tavárez

TRAMOS	NOMBRE DE LA CALLE	LONGITUD DE ACERAS (m)	ANCHO DE ACERAS (m)	CANTIDAD DE LADOS CON ACERAS	LONGITUD CONTENES (m)	CANTIDAD DE LADOS CON CONTENES	TOTAL DE ACERAS (m2)	TOTAL DE CONTENES (m)
TRAMO A	SECTOR LOS VECINOS, C/RESP. MELLA	137.80	0.80	1	141.40	1	110.24	141.4
TRAMO B	SECTOR LOS VECINOS, C/RESP. MELLA	117.60	0.77	1	141.90	1	90.16	141.9
TRAMO C	SECTOR SANTA ANA, C/PRINCIPAL	176.20	0.77	1	265.90	1	135.0866667	265.9
TRAMO D	SECTOR VILLA PROGRESO, C/41	1,661.60	0.92	1	2,232.40	1	1523.133333	2232.4
TRAMO E								
TRAMO F								
TRAMO G								
TRAMO H								
TRAMO I								
TRAMO J								
Total							1858.62	2781.60

AVANCE DE EJECUCIÓN DE OBRA


Monto asignado RD\$ 5,865,733.68
Monto desembolsado RD\$ 5,865,733.69 (100%)
Avance de obra 162.46%



LIGA MUNICIPAL — DOMINICANA —



Suministra los datos de este reporte,


ING. EDWARD ACOSTA
Técnico


ING. FÉLIX TAVÁREZ
Técnico





LIGA MUNICIPAL
— DOMINICANA —

3er
Componente

PROGRAMA DE APOYO A LOS GOBIERNOS LOCALES PARA OBRAS DE
INFRAESTRUCTURAS DE COMPETENCIAS MUNICIPALES

REPORTES DE CIERRE DE OBRA (ACERAS Y CONTENES)

1- UBICACIÓN DEL PROYECTO

PROVINCIA: SAN PEDRO DE MACORIS
MUNICIPIO: CONSUELO
DISTRITO MUNICIPAL:
BARRIO Y/O SECTOR: BO.PUERTO RICO

2- UNIDAD EJECUTORA (Marque con una X)

- a. Gobierno Local
b. Contratista

Razón Social
RNC ó Cédula:

3- BREVE DESCRIPCIÓN DE LA OBRA (Marque con una X)

- a. Reparación de aceras y contenes:
b. Incluye demoliciones de tramos:
c. Incluye badenes:
d. Otros:

4- LOCALIZACIÓN DEL PROYECTO

Localización de cada inicio y fin, de cada uno de los tramos, y proceda a tabular las georreferencias.
Puede auxiliarse de Google Maps.

5- OBSERVACIONES Y RECOMENDACIONES

6- FOTOGRAFÍAS DE LAS CALLES A INTERVENIR

Anexar imágenes de las obras.

Suministra los datos de este reporte el Supervisor,

NOMBRE COMPLETO:

 Eduardo E. Henríquez P.

CÉDULA:

 001-1022049-5

CODIA:

 21125

FECHA DE LA VISITA TÉCNICA:

 19/09/2023

Valida y aprueba los datos suministrados,

 [Signature]



Firma y sello
Junta Distrital ó Alcaldía Municipal

TRAMOS	NOMBRE DE LA CALLE	INICIO		FINAL		LONGITUD DE ACERAS (m)	ANCHO DE LA ACERA (m)	LONGITUD DE CONTENES (m)	TOTAL DE ACERAS (sumar ambos lados) (m ²)	TOTAL DE CONTENES (sumar ambos lados) (m)
		LATITUD	LONGITUD	LATITUD	LONGITUD					
Tramo A	Bo. Paezto Rico, Calle 5/11	18.5517415	69.3010028	18.5509040	69.3005417	140.00	1.00	140.00	140.00	
Tramo B	Bo. Paezto Rico, Hacienda del Lido	18.5504009	69.3009425	18.5508570	69.2999577	244.00	1.00	244.00	244.00	
Tramo C	Bo. Paezto Rico, Av. Lido	18.5502841	69.2999245	18.5512079	69.2994069	250.00	1.00	250.00	250.00	
Tramo D	Av. Lido	18.5512441	69.2994032	18.5512242	69.2992828	—	—	13.00		
Tramo E	Bo. Paezto Rico	18.5512441	69.2994032	18.5518658	69.3009025	185.00	1.00	185.00	185.00	
Tramo F	Bo. Paezto Rico	18.5509025	69.3009025	18.5518658	69.3009025	—	—	11.00		
Tramo G	Bo. Paezto Rico	18.551142	69.2933240	18.5517428	69.2935068	—	—	200.00		
Tramo H	Bo. Paezto Rico	18.5515124	69.2936270	18.55170597	69.2935536	98.00	0.90	—	88.20	
Tramo I	Bo. Paezto Rico	18.5506029	69.2934607	18.5512011	69.2942731	223.00	0.80	223.00	178.40	
Tramo J										
Tramo K										
Tramo L										

1,140

1,266

TRAMOS	NOMBRE DE LA CALLE	INICIO		FINAL		LONGITUD DE ACERAS (m)	ANCHO DE LA ACERA (m)	LONGITUD DE CONTENES (m)	TOTAL DE ACERAS (sumar ambos lados) (m ²)	TOTAL DE CONTENES (sumar ambos lados) (m)
		LATTITUD	LONGITUD	LATTITUD	LONGITUD					
Tramo M										
Tramo N										
Tramo O										
Tramo P										
Tramo Q										
Tramo R										
Tramo S										
Tramo T										
Tramo U										
Tramo V										
Tramo W										
Tramo X										

