



LIGA MUNICIPAL
- DOMINICANA -

Santo Domingo, D.N.
21 de septiembre de 2023

Al: Ingeniero
Valentín Santos García
Subsecretario Apoyo Municipal de Obras Públicas, Planeamiento y
Ordenamiento Territorial
Su Despacho-

Vía: Ingeniero
Nelson D. Peña Luna
Director Asesoría Construcciones Municipales
Su Despacho


Asunto: **Remisión de informe de cierre de ejecución de Río San Juan**

En la visita técnica realizada el 08 de febrero de 2023 se validó la ejecución de 1,026.76 metros cuadrados de aceras y 1,090.20 metros lineales de contenes, con la asignación del 1er y 2do componente del Programa de Aceras y Contenes, en el marco del “Programa de Apoyo a los Gobiernos Locales”.

La supervisión externa ha validado la ejecución de 494.65 metros cuadrados de aceras y 440.1 metros lineales de contenes, con los fondos de la asignación del 3er componente del referido programa.

Mediante el presente informe se da constancia de que se ha ejecutado 1,521.41 metros cuadrados de aceras y 1,530.30 metros lineales de contenes, por lo que con este metraje alcanzado el gobierno local ha cumplido con la cantidad de trabajo requerido a realizar con su asignación de fondos lo que corresponde al 100% de los fondos asignados para este territorio.

Para su conocimiento y fines de lugar,


Stephany Castro de la Cruz
Ingeniera Civil
Dirección Asesoría Construcciones Municipales



LIGA MUNICIPAL — DOMINICANA —

SUBSECRETARÍA DE APOYO MUNICIPAL, OBRAS PÚBLICAS, PLANEAMIENTO Y ORDENAMIENTO TERRITORIAL

INFORME DE CIERRE DE EJECUCIÓN

CODIGO: 140401

REGIÓN: CIBAO NORDESTE

PROVINCIA: MARÍA TRINIDAD SÁNCHEZ

MUNICIPIO: RÍO SAN JUAN

DISTRITO MUNICIPAL: -

FECHA DE VISITA TÉCNICA: 8 de febrero de 2023

1. Arq. Zumilda Del Rosario

TÉCNICOS:


TRAMOS	NOMBRE DE LA CALLE	LONGITUD DE ACERAS (m)	ANCHO DE ACERAS (m)	CANTIDAD DE LADOS CON ACERAS	LONGITUD CONTENES (m)	CANTIDAD DE LADOS CON CONTENES	TOTAL DE ACERAS (m ²)	TOTAL DE CONTENES (m)
TRAMO A	Sector, El Bronx	294.40	1.00	2	309.95	2	588.8	619.9
TRAMO B	Sector, El Hospital	166.58	1.00	2	183.60	2	333.16	367.2
TRAMO C	Sector, El Hospital (cementerio)	74.80	1.00	1	73.10	1	74.8	73.1
TRAMO D	Nueva york chuiquito. Calle principal	30.00	1.00	1	30.00	1	30	30
Total							1026.76	1090.20

AVANCE DE EJECUCIÓN DE OBRA

Monto asignado RD\$ 4,251,606.90

Monto desembolsado RD\$ 2,125,803.46 (50%)

Avance de obra 100.62%



LIGA MUNICIPAL — DOMINICANA —

SUBSECRETARÍA DE APOYO MUNICIPAL, OBRAS PÚBLICAS, PLANEAMIENTO Y ORDENAMIENTO TERRITORIAL

REGIÓN: CIBAO NORDESTE

FECHA DE VISITA TÉCNICA: 8 de febrero de 2023

PROVINCIA: MARÍA TRINIDAD SÁNCHEZ

MUNICIPIO: RÍO SAN JUAN

DISTRITO MUNICIPAL: -

INFORME DE CIERRE DE EJECUCIÓN


Mediante el presente informe se da constancia que el Gobierno Local ha ejecutado 1,026.76 metros cuadrados de aceras y 1,090.20 metros lineales de contén, y se valida que se ha ejecutado el 100% o más en volumetría según la proyección estimada.

NOTAS

1. Esta ejecución cumple con todos los parametros recomendadas por la LMD.
2. Esta obra se ejecutó por contrato.

IMÁGENES





LIGA MUNICIPAL — DOMINICANA —



Suministra los datos de este reporte,

Zunilda Del Rosario G.
ARQ. ZUNILDA DEL ROSARIO

Técnico

Técnico

Técnico

**PROGRAMA DE APOYO A LOS GOBIERNOS LOCALES PARA OBRAS DE
INFRAESTRUCTURAS DE COMPETENCIAS MUNICIPALES**

3ER COMPONENTE

REPORTES DE CIERRE DE OBRA (ACERAS Y CONTENES)

1- UBICACIÓN DEL PROYECTO

PROVINCIA: MARIA TRINIDAD SANCHEZ

MUNICIPIO: RIO SAN JUAN

DISTRITO MUNICIPAL: N/A

BARRIO Y/O SECTOR:

NEW YORK CHIQUITO, CARRETERA RIO SAN JUAN -GASPAR HERNANDEZ

2- UNIDAD EJECUTORA (Marque con una X)

a. Gobierno Local

b. Contratista

Razón Social GREEN COSTA CONSTRUCTORES SRL

RNC ó Cédula: 132070471

3- BREVE DESCRIPCIÓN DE LA OBRA (Marque con una X)

a. Reparación de aceras y contenes:

b. Incluye demoliciones de tramos:

c. Incluye badenes:

d. Otros:

CONSTRUCCION DE ACERAS Y CONTENES

4- LOCALIZACIÓN DEL PROYECTO

Localización de cada inicio y fin, de cada uno de los tramos, y proceda a tabular las georreferencias.
Puede auxiliarse de Google Maps

TRAMOS	NOMBRE DE LA CALLE	INICIO		FINAL		LONGITUD DE ACERAS (m)	ANCHO DE LA ACERA (m)	LONGITUD DE CONTENES (m)	TOTAL DE ACERAS (sumar ambos lados) (m2)	TOTAL DE CONTENES (sumar ambos lados) (m)
		LATITUD	LONGITUD	LATITUD	LONGITUD					
Tramo A	CALLE S/N NEW YORK CHIQUITO	386759	2171693	386839	2171630	95.00	1.00	95.00	115.00	115.00
Tramo B	CARRETERA RIO SAN JUAN- GASPAR HERNANDEZ	387299	2171592	387310	2171647	42.80	1.00	42.80	42.80	42.80
Tramo C	CARRETERA RIO SAN JUAN- GASPAR HERNANDEZ	387215	2171152	387202	2171107	43.60	1.50	47.60	65.40	47.60
Tramo D	CARRETERA RIO SAN JUAN- GASPAR HERNANDEZ	387218	2171154	387223	2171212	73.50	1.50	73.50	110.25	73.50
Tramo E	CARRETERA RIO SAN JUAN- GASPAR HERNANDEZ	387223	2171213	387255	2171369	161.20	1.00	161.20	161.20	161.20
Tramo F										
Tramo G										
Tramo H										
Tramo I										
Tramo J										
Tramo K										
Tramo L										


$\Sigma = 494.65 \quad \Sigma = 440.1$

5- OBSERVACIONES Y RECOMENDACIONES

6- FOTOGRAFÍAS DE LAS CALLES A INTERVENIR

Anexar imágenes de las obras.

Suministra los datos de este reporte el Supervisor,

NOMBRE COMPLETO:	JULIO CESAR MUÑOZ MINIER
FIRMA:	
CÉDULA:	0560014007-2
CODIA:	8831
FECHA DE LA VISITA TÉCNICA:	30/08/2023

Valida y aprueba los datos suministrados,


Firma y sello
Junta Distrital ó Alcaldía Municipal





