

**PROGRAMA DE APOYO A LOS GOBIERNOS LOCALES PARA OBRAS DE
INFRAESTRUCTURAS DE COMPETENCIAS MUNICIPALES**

3ER COMPONENTE

REPORTES DE CIERRE DE OBRA (ACERAS Y CONTENES)

1- UBICACIÓN DEL PROYECTO

PROVINCIA: MARIA TRINIDAD SANCHEZ ✓
MUNICIPIO: NAGUA
DISTRITO MUNICIPAL: N/D
BARRIO Y/O SECTOR:

KILOMETRO 3, AL LADO DEL PLAY, KILOMETRO 3, EVARISTO GUZMAN,
KILOMETRO 3 LAS FLORES, ENSANCHE EL EDEN

2- UNIDAD EJECUTORA (Marque con una X)

- a. Gobierno Local
b. Contratista

Razón Social: AYUNTAMIENTO MUNICIPAL DE NAGUA
RNC ó Cédula: 410-000015



3- BREVE DESCRIPCIÓN DE LA OBRA (Marque con una X)


- a. Reparación de aceras y contenes:
b. Incluye demoliciones de tramos:
c. Incluye badenes:
d. Otros:

CONSTRUCCION DE ACERAS Y CONTENES

4- LOCALIZACIÓN DEL PROYECTO

Localización de cada inicio y fin, de cada uno de los tramos, y proceda a tabular las georreferencias. Puede auxiliarse de Google Maps

TRAMOS	NOMBRE DE LA CALLE	INICIO		FINAL		LONGITUD DE ACERAS (m)	ANCHO DE LA ACERA (m)	LONGITUD DE CONTENES (m)	TOTAL DE ACERAS (sumar ambos lados) (m2)	TOTAL DE CONTENES (sumar ambos lados) (m)
		LATITUD	LONGITUD	LATITUD	LONGITUD					
Tramo A	AL LADO DEL PLAY KILOMETRO 3	410155	2139599	410238	2139596	167.50	1.07	167.50	179.03	167.50
Tramo B	EVARISTO GUZMAN KILOMETRO 3	410184	2139285	410224	2139264			44.00		88.00
Tramo C	LAS FLORES KILOMETRO 3	410129	2139209	410123	2139192			19.80		19.80
Tramo D	ENSANCHE EL EDEN KILOMETRO 3	410435	2142595	410459	2142601			66.00		131
Tramo E	AL LADO DEL PLAY KILOMETRO 3	410179	2139631	410155	2139599			59.00		59.00
Tramo F	EVARISTO GUZMAN KILOMETRO 3	410174	2139273	410191	2139298			32.00		64.00
Tramo G	EVARISTO GUZMAN KILOMETRO 3	410106	2139294	410174	2139273			77.00		144.00
Tramo H	LAS FLORES KILOMETRO 3	410123	2139192	410178	2139150			65.00		105.00
Tramo I	LAS FLORES KILOMETRO 3	410147	2139125	410215	2139220	30.00	1.00	116.00		232.00
Tramo J	LAS FLORES KILOMETRO 3	410276	2139199	410182	2139234			103.50		193.50
Tramo K	LAS FLORES KILOMETRO 3	410177	2139228	410150	2139172			66.00		106.00
Tramo L										



Σ = 1.309.08

5- OBSERVACIONES Y RECOMENDACIONES

6- FOTOGRAFÍAS DE LAS CALLES A INTERVENIR
Anexar imágenes de las obras.

Suministra los datos de este reporte el Supervisor,

NOMBRE COMPLETO:

Julio C. Muñoz M.

FIRMA:

[Handwritten signature]

CÉDULA:

056004007-2


CODIA:

8831

FECHA DE LA VISITA

TÉCNICA:

30/08/2023




Valida y aprueba los datos suministrados,


[Handwritten signature]





Firma y sello
Junta Distrital ó Alcaldía Municipal






CONTRALORIA
20 JCT 2023
Unidad Ejecutiva de Contratación
Ministerio de Planificación y Política Económica



CONTRALORIA
20 JCT 2023
Unidad Ejecutiva
Kerita





CONTRALORIA
 20 OCT 2023
 Unidad de...
 ...



CONTRALORIA
 20 OCT 2023
 Unidad Ejecutiva Operativa
 Barranquilla