

**LIGA MUNICIPAL
— DOMINICANA —**

Santo Domingo, D.N.
05 de junio de 2023

Al:

Ingeniero
Valentín Santos García
Subsecretario Apoyo Municipal de Obras Públicas, Planeamiento y
Ordenamiento Territorial
Su Despacho-

Vía:

Ingeniero
Nelson D. Peña Luna
Director Asesoría Construcciones Municipales
Su Despacho

Asunto:

Remisión de informe de cierre de ejecución Baitoa

En la visita técnica realizada el 18 de octubre del 2022 se validó la ejecución de 2,028.70 metros cuadrados de aceras y 3,163.55 metros lineales de contenes, con la asignación del 1er y 2do componente del Programa de Aceras y Contenes, en el marco del “Programa de Apoyo a los Gobiernos Locales”.

La supervisión externa ha validado la ejecución de 524.92 metros cuadrados de aceras y 545.44 metros lineales de contenes con los fondos de la asignación del 3er componente del referido programa.

Mediante el presente informe se da constancia de que se ha ejecutado 2,553.62 metros cuadrados de acera y 3,708.99 metros lineales de contenes, por lo que con este metraje alcanzado el gobierno local ha cumplido con la cantidad de trabajo requerido a realizar con su asignación de fondos lo que corresponde al 100% de los fondos asignados para este territorio.

Para su conocimiento y fines de lugar,


Stephany Castro de la Cruz
Ingeniera Civil

Dirección Asesoría Construcciones Municipales



LIGA MUNICIPAL — DOMINICANA —

SUBSECRETARÍA DE APOYO MUNICIPAL, OBRAS PÚBLICAS, PLANEAMIENTO Y ORDENAMIENTO TERRITORIAL

INFORME DE CIERRE DE EJECUCIÓN

CODIGO: 251001

REGIÓN: CIBAO NORTE

PROVINCIA: SANTIAGO

MUNICIPIO: BAITOA

DISTRITO MUNICIPAL: -

FECHA DE VISITA TÉCNICA: 18 de octubre de 2022

TÉCNICOS: 1. Ing. Richard Cabrera
2. Ing. Edward Acosta

TRAMOS	NOMBRE DE LA CALLE	LONGITUD DE ACERAS (m)	ANCHO DE ACERAS (m)	CANTIDAD DE LADOS CON ACERAS	LONGITUD CONTENES (m)	CANTIDAD DE LADOS CON CONTENES	TOTAL DE ACERAS (m2)	TOTAL DE CONTENES (m)
TRAMO A	CARRETERA BAITOA-SANTIAGO				86.70	1		86.7
TRAMO B	CARRETERA BAITOA-SANTIAGO				218.70	1		218.7
TRAMO C	CARRETERA BAITOA-SANTIAGO				187.80	1		187.8
TRAMO D	CARRETERA BAITOA-SANTIAGO				541.35	1		541.35
TRAMO E	CARRETERA BAITOA-SANTIAGO							
TRAMO F	CARRETERA BAITOA-SANTIAGO	767.45	1.00	1	544.2	2	767.4541667	1088.4
TRAMO G		11.40	1.00	1	1040.6	1	11.4	1040.6
TRAMO H		525.30	0.97	1			509.541	
TRAMO I		740.30	1.00	1			740.3	
TRAMO J								
Total							2028.70	3163.55

AVANCE DE EJECUCIÓN DE OBRA

Monto asignado RD\$ 3,883,946.50
Monto desembolsado RD\$ 3,883,946.50 (100%)
Avance de obra 270.60%



LIGA MUNICIPAL — DOMINICANA —

SUBSECRETARÍA DE APOYO MUNICIPAL, OBRAS PÚBLICAS, PLANEAMIENTO Y ORDENAMIENTO TERRITORIAL

REGIÓN: CIBAO NORTE

FECHA DE VISITA TÉCNICA: 18 de octubre de 2022

PROVINCIA: SANTIAGO

MUNICIPIO: BAITOA

DISTRITO MUNICIPAL: -



INFORME DE CIERRE DE EJECUCIÓN

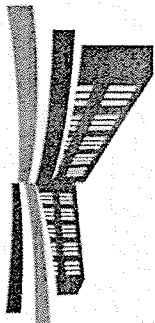
Mediante el presente informe se da constancia que el Gobierno Local ha ejecutado 2,028.70 metros cuadrados de aceras y 3,163.55 metros lineales de contén, y se valida que se ha ejecutado el 100% o más en volumetría según la proyección estimada.

NOTAS

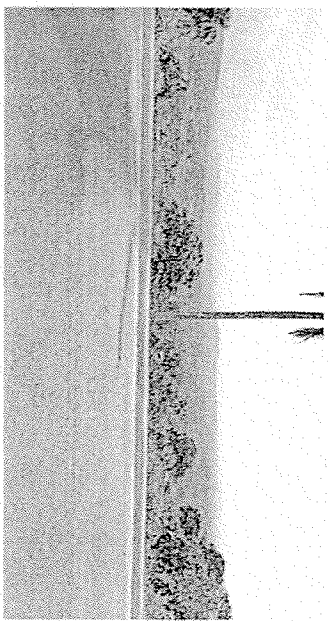
1. El Gobierno Local no ha alcanzado el metraje estimado.
2. Se dejaron huecos para jardineras, estas aun no han sido rellenadas.
3. Las aceras se visualizan en buen termino.

IMÁGENES





LIGA MUNICIPAL — DOMINICANA —



Suministra los datos de este reporte,


ING. EDWARD ACOSTA

Técnico




ING. RICHARD CABRERA

Técnico



LIGA MUNICIPAL
— DOMINICANA —

PROGRAMA DE APOYO A LOS GOBIERNOS LOCALES PARA OBRAS DE
INFRAESTRUCTURAS DE COMPETENCIAS MUNICIPALES

REPORTES DE AVANCE DE OBRA (ACERAS Y CONTENES)

1- UBICACIÓN DEL PROYECTO

PROVINCIA:

SANTIAGO

MUNICIPIO:

BAITOMA

DISTRITO MUNICIPAL:

BARRIO Y/O SECTOR:

KM 5 SAN JOSÉ ADEUNDA Y RL6

--

2- UNIDAD EJECUTORA (Marque con una X)

- a. Gobierno Local
- b. Contratista

X

Razón Social

RNC ó Cédula:

3- BREVE DESCRIPCIÓN DE LA OBRA (Marque con una X)

- a. Reparación de aceras y contenes:
- b. Incluye demoliciones de tramos:
- c. Incluye badenes:
- d. Otros:

CONSTRUCCIÓN ACERAS Y CONTENES

4- LOCALIZACIÓN DEL PROYECTO

Localización de cada inicio y fin, de cada uno de los tramos, y proceda a tabularlas georreferencias.
Puede auxiliarse de Google Maps.

Ing. Michael Vargas

TRAMOS	NOMBRE DE LA CALLE	INICIO		FINAL		ANCHO DE LA ACERA (m)	LONGITUD DE ACERAS (m)	LONGITUD DE ACERAS (sumar ambos lados) (m ²)	TOTAL DE ACERAS (sumar ambos lados) (m ²)	TOTAL DE CONTENES (sumar ambos lados) (m)
		LATITUD	LONGITUD	LATITUD	LONGITUD					
Tramo A	LADO DERECHO	19.20446	70.40551	19.20411	70.40528	1.00	199.10	199.10	199.10	199.10
Tramo B	LADO IZQUIERDO	19.20445	70.40550	19.20411	70.40528	0.75	109.10	109.10	81.83	109.10
Tramo C	LADO IZQUIERDO	19.20381	70.40514	19.20384	70.40502	0.90	91.10	91.10	81.99	91.10
Tramo D	ENTRADA DE LUCAS	19.20411	70.40521	19.20401	70.40501	0.90	33.00	33.00	29.70	33.00
Tramo E	C/P KS LADO DERECHO	19.20050	70.40485	19.20049	70.40485	1.20	95.80	95.80	114.96	95.80
Tramo F	C/P KS LADO IZQUIERDO	19.20045	70.40511	19.20048	70.40509	0.85	20.40	20.40	17.34	17.34
Tramo G									Σ 524.92	Σ 545.44
Tramo H										
Tramo I										
Tramo J										
Tramo K										
Tramo L										

5- OBSERVACIONES Y RECOMENDACIONES

6- FOTOGRAFÍAS DE LAS CALLES A INTERVENIR

Anexar imágenes de las obras.

Suministra los datos de este reporte el Supervisor,

NOMBRE COMPLETO:

Michael Mente Santos

CÉDULA:

0914-0021302-2


CODIA:

29.701

FECHA DE LA VISITA TÉCNICA:

25/Mayo/2023

Valida y aprueba los datos suministrados,



Buena Vista

Firma y sello

Junta Distrital ó Alcaldía Municipal

