

**LIGA MUNICIPAL
- DOMINICANA -**

Santo Domingo, D.N.
15 de agosto de 2023

Al: Ingeniero
Valentín Santos García
Subsecretario Apoyo Municipal de Obras Públicas, Planeamiento y
Ordenamiento Territorial
Su Despacho-

Vía: Ingeniero
Nelson D. Peña Luna
Director Asesoría Construcciones Municipales
Su Despacho


Asunto: **Remisión de informe de cierre de ejecución de Puñal**

En la visita técnica realizada el 01 de agosto del 2023 se validó la ejecución de 3,170.18 metros cuadrados de aceras y 645.10 metros lineales de contenes, con la asignación del 1er y 2do componente del Programa de Aceras y Contenes, en el marco del “Programa de Apoyo a los Gobiernos Locales”.

La supervisión externa ha validado la ejecución de 282.61 metros cuadrados de aceras y 923.9 metros lineales de contenes con los fondos de la asignación del 3er componente del referido programa.

Mediante el presente informe se da constancia de que se ha ejecutado 3,452.79 metros cuadrados de aceras y 1,569 metros lineales de contenes, por lo que con este metraje alcanzado el gobierno local ha cumplido con la cantidad de trabajo requerido a realizar con su asignación de fondos lo que corresponde al 100% o más de los fondos asignados para este territorio.

Para su conocimiento y fines de lugar,


Stephany Castro de la Cruz
Ingeniera Civil

Dirección Asesoría Construcciones Municipales



**PROGRAMA DE APOYO A LOS GOBIERNOS LOCALES PARA OBRAS DE
INFRAESTRUCTURAS DE COMPETENCIAS MUNICIPALES**

3ER COMPONENTE

REPORTES DE CIERRE DE OBRA (ACERAS Y CONTENES)

1- UBICACIÓN DEL PROYECTO

PROVINCIA: SANTIAGO
MUNICIPIO: PUÑAL
DISTRITO MUNICIPAL: _____
BARRIO Y/O SECTOR: _____

ALTO DE CHAVON

2- UNIDAD EJECUTORA (Marque con una X)

- a. Gobierno Local
b. Contratista

Razón Social: JEFRY ALEXANDER COLLADO CASTAÑO
RNC ó Cédula: 402-2423941-4

3- BREVE DESCRIPCIÓN DE LA OBRA (Marque con una X)

- a. Reparación de aceras y contenes:
b. Incluye demoliciones de tramos:
c. Incluye badenes:
d. Otros:

CONSTRUCCION DE ACERAS Y CONTENES NUEVOS

4- LOCALIZACIÓN DEL PROYECTO

Localización de cada inicio y fin, de cada uno de los tramos, y proceda a tabular las georreferencias.
Puede auxiliarse de Google Maps

5- OBSERVACIONES Y RECOMENDACIONES


6- FOTOGRAFÍAS DE LAS CALLES A INTERVENIR


Anexar imágenes de las obras.

Suministra los datos de este reporte el Supervisor,

NOMBRE COMPLETO: Michael Infante Santos
CÉDULA: 094-0021302-2
CODIA: 29,701
FECHA DE LA VISITA TÉCNICA: 8/MAYO/2023

Valida y aprueba los datos suministrados,

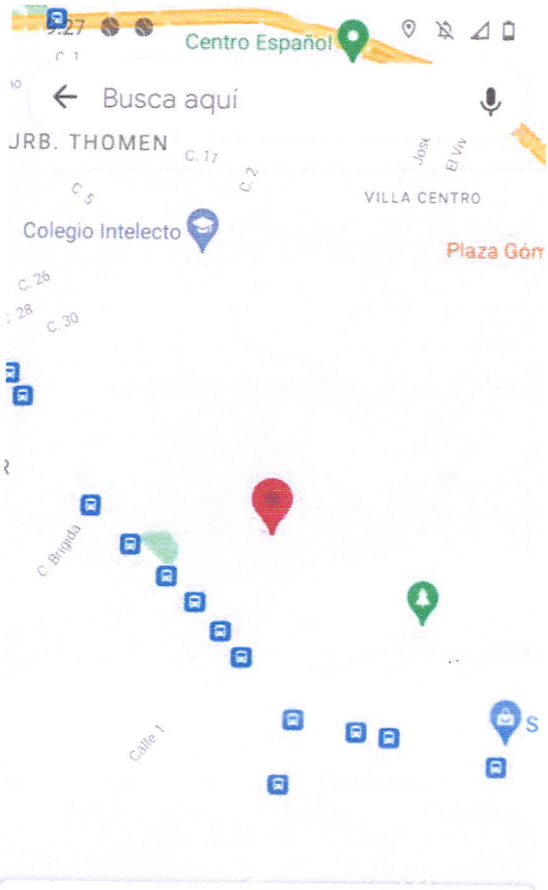

Firma y sello
Junta Distrital ó Alcaldía Municipal



TRAMOS	NOMBRE DE LA CALLE	INICIO		FINAL		LONGITUD DE ACERAS (m)	ANCHO DE LA ACERA (m)	LONGITUD DE CONTENES (m)	TOTAL DE ACERAS (sumar ambos lados) (m ²)	TOTAL DE CONTENES (sumar ambos lados) (m)
		LATITUD	LONGITUD	LATITUD	LONGITUD					
Tramo A	C/P ALTO DE CHAVÓN	19,24381	70,40161	19,24438	70,40145	-	-	339.00	-	339.00
Tramo A	11	19,24381	70,40161	19,24409	70,40146	39.50	1.00	-	39.50	-
Tramo A	11	19,24418	70,40144	19,24438	70,40145	75.40	1.00	-	75.40	-
Tramo A	11	19,24438	70,40142	19,24465	70,40119	66.60	1.00	-	66.60	-
Tramo A	11	19,24418	70,40139	19,24418	70,40143	13.30	0.55	-	7.32	-
Tramo A	11	19,24433	70,40145	19,24433	70,40145	12.20	1.55	-	7.26	-
Tramo B	C/2 ALTO DE CHAVÓN	19,24465	70,40119	19,24460	70,40121	-	-	9.10	-	9.10
Tramo B	11	19,24454	70,40098	19,24422	70,40054	-	-	55.20	-	55.20
Tramo B	11	19,24422	70,40054	19,24442	70,40075	-	-	250.10	-	250.10
Tramo B	11	19,24441	70,40024	19,24408	70,40099	55.30	1.00	-	55.30	-
Tramo C	C/3 ALTO DE CHAVÓN	19,24435	70,40070	19,24431	70,40030	-	-	84.90	-	84.90
Tramo C	11	19,24431	70,40070	19,24435	70,40030	30.10	0.75	-	22.56	-
Tramo D	C/4 ALTO DE CHAVÓN	19,24408	70,40099	19,24412	70,40084	-	-	78.30	-	78.30
Tramo D	11	19,24413	70,40082	19,24435	70,40070	8.70	1.00	-	8.70	-

≤ 282.61 ≤ 816,50

Ing. Michael Luperón

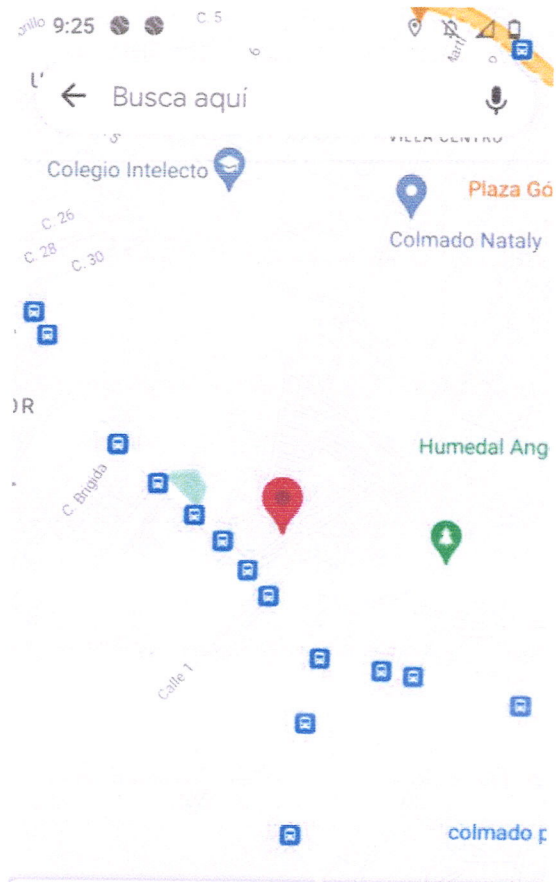


19°24'43.8"N 70°40'14.5"W

Santiago de los Caballeros

Indicaciones

Iniciar



19°24'38.1"N 70°40'16.1"W

Santiago de los Caballeros

Indicaciones

Iniciar











LIGA MUNICIPAL — DOMINICANA —

SUBSECRETARÍA DE APOYO MUNICIPAL, OBRAS PÚBLICAS, PLANEAMIENTO Y ORDENAMIENTO TERRITORIAL

INFORME DE CIERRE DE EJECUCIÓN

CODIGO: 250801

REGIÓN: CIBAO NORTE

PROVINCIA: SANTIAGO

MUNICIPIO: PUÑAL

DISTRITO MUNICIPAL: -

FECHA DE VISITA TÉCNICA: 1 de agosto de 2023

1. Ing. Danilo Mercado

TÉCNICOS: 2. Felipe Reyes

TRAMOS	NOMBRE DE LA CALLE	LONGITUD DE ACERAS (m)	ANCHO DE ACERAS (m)	CANTIDAD DE LADOS CON ACERAS	LONGITUD CONTENES (m)	CANTIDAD DE LADOS CON CONTENES	TOTAL DE ACERAS (m ²)	TOTAL DE CONTENES (m)
TRAMO A	PUÑAL SAN JOSE (CALLE DE NANA)	390.90	1.00	2.00			781.80	
TRAMO B	CALLE VIRGILIO MOREL	264.95	1.10	2.00			582.89	
TRAMO C	FRANCISCO ANTONIO DE LA NUEZ	661.75	1.10	2.00			1,455.85	
TRAMO D	ENTRADA ESTANCA NUEVA	120.10	0.97	2.00			232.99	
TRAMO E	SECTOR LOS COCCS				223.30	2.00		446.60
TRAMO F	CHAVÓN (MATANZAS)	15.30	0.50	1.00	63.30	1.00	7.65	63.30
TRAMO G	CHAVÓN (MATANZAS)	109.00	1.00	1.00	135.20	1.00	109.00	135.20
Total							3,170.18	645.10

AVANCE DE EJECUCIÓN DE OBRA


Monto asignado RD\$ 5,193,858.70

Monto desembolsado RD\$ 5,193,858.70 (100%)

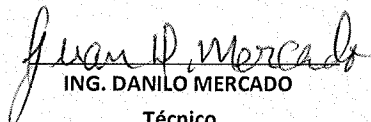
Avance de obra 106.88%





**LIGA MUNICIPAL
— DOMINICANA —**



Suministra los datos de este reporte,


ING. DANILO MERCADO
Técnico


FELIPE REYES
Técnico





LIGA MUNICIPAL — DOMINICANA —

SUBSECRETARÍA DE APOYO MUNICIPAL, OBRAS PÚBLICAS, PLANEAMIENTO Y ORDENAMIENTO TERRITORIAL

REGIÓN: CIBAO NORTE

FECHA DE VISITA TÉCNICA: 1 de agosto de 2023

PROVINCIA: SANTIAGO

MUNICIPIO: PUÑAL

DISTRITO MUNICIPAL: -

INFORME DE CIERRE DE EJECUCIÓN

Mediante el presente informe se da constancia que el Gobierno Local ha ejecutado 3,170.18 metros cuadrados de aceras y 645.10 metros lineales de contén, y se valida que se ha ejecutado el 100% o más en volumetría según la proyección estimada.

NOTAS

1. Este municipio construyó por contrato.
La calidad de los trabajos ejecutados cumplen con las normas y criterios recomendados por el programa.
- 2.

IMÁGENES

