




**LIGA MUNICIPAL
— DOMINICANA —**

Santo Domingo, D.N.
26 de septiembre de 2023

Al: Ingeniero
Valentín Santos García
Subsecretario Apoyo Municipal de Obras Públicas, Planeamiento y
Ordenamiento Territorial
Su Despacho-

Vía: Ingeniero
Nelson D. Peña Luna 
Director Asesoría Construcciones Municipales
Su Despacho

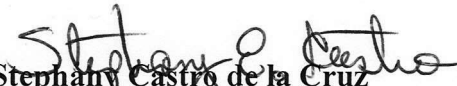
Asunto: **Remisión de informe de cierre de ejecución del D.M. presidente Don Antonio Guzmán F.**

En la visita técnica realizada el 09 de mayo de 2023 se validó la ejecución de 943.57 metros cuadrados de aceras y 791.50 metros lineales de contenes, con la asignación del 1er y 2do componente del Programa de Aceras y Contenes, en el marco del “Programa de Apoyo a los Gobiernos Locales”.


La supervisión externa ha validado la ejecución de 369.7 metros cuadrados de aceras, y 349.9 metros lineales de contenes, con los fondos de la asignación del 3er componente del referido programa.

Mediante el presente informe se da constancia de que se ha ejecutado 1,313.27 metros cuadrados de aceras y 1,141.40 metros lineales de contenes, por lo que con este metraje alcanzado el gobierno local ha cumplido con la cantidad de trabajo requerido a realizar con su asignación de fondos lo que corresponde al 100% o más de los fondos asignados para este territorio.

Para su conocimiento y fines de lugar,


Stephany Castro de la Cruz
Ingeniera Civil

Dirección Asesoría Construcciones Municipales



LIGA MUNICIPAL DOMINICANA

SUBSECRETARÍA DE APOYO MUNICIPAL, OBRAS PÚBLICAS, PLANEAMIENTO Y ORDENAMIENTO TERRITORIAL

INFORME DE CIERRE DE EJECUCIÓN

CODIGO: 060105

REGIÓN: CIBAO NORDESTE

PROVINCIA: DUARTE

MUNICIPIO: SAN FRANCISCO DE MACORÍS

DISTRITO MUNICIPAL: PRESIDENTE DON ANTONIO GUZMÁN FERNÁNDEZ

FECHA DE VISITA TÉCNICA: 9 de mayo de 2023

1. Ing. Danilo Mercado

TÉCNICOS: 2. César De Los Santos

TRAMOS	NOMBRE DE LA CALLE	LONGITUD DE ACERAS (m)	ANCHO DE ACERAS (m)	CANTIDAD DE LADOS CON ACERAS	LONGITUD CONTENES (m)	CANTIDAD DE LADOS CON CONTENES	TOTAL DE ACERAS (m ²)	TOTAL DE CONTENES (m)
TRAMO A	Calle R	165.80	0.62	2.00	195.75	2.00	205.59	391.50
TRAMO B	C.Principal, Sector La Guama	250.00	1.00	1.00	250.00	1.00	250.00	250.00
TRAMO C	Entrada La Sabaneta	241.41	0.70	2.00			337.97	
TRAMO D	Casco Urbano(Alcaldía)	150.00	1.00	1.00	150.00	1.00	150.00	150.00
Total							943.57	791.50

AVANCE DE EJECUCIÓN DE OBRA

Monto asignado RD\$ 3,365,534.48

Monto desembolsado RD\$ 3,365,534.48 (100%)

Avance de obra 100.07%



LIGA MUNICIPAL — DOMINICANA —

SUBSECRETARÍA DE APOYO MUNICIPAL, OBRAS PÚBLICAS, PLANEAMIENTO Y ORDENAMIENTO TERRITORIAL

REGIÓN: CIBAO NORDESTE

FECHA DE VISITA TÉCNICA: 9 de mayo de 2023

PROVINCIA: DUARTE

MUNICIPIO: SAN FRANCISCO DE MACORÍS

DISTRITO MUNICIPAL: PRESIDENTE DON ANTONIO GUZMÁN FERNÁNDEZ


INFORME DE CIERRE DE EJECUCIÓN

Mediante el presente informe se da constancia que el Gobierno Local ha ejecutado 943.57 metros cuadrados de aceras y 791.50 metros lineales de contén, y se valida que se ha ejecutado el 100% o más en volumetría según la proyección estimada.

NOTAS



1. La obra se realizó por Administración del gobierno local.
2. Las aceras y contenes levantado cumplen con los estándares de calidad recomendado por el Programa.

IMÁGENES






LIGA MUNICIPAL — DOMINICANA —





LIGA MUNICIPAL — DOMINICANA —



Suministra los datos de este reporte,

Juan D. Mercado
ING. DANILO MERCADO
Técnico

César de los Santos
CÉSAR DE LOS SANTOS
Técnico

**PROGRAMA DE APOYO A LOS GOBIERNOS LOCALES PARA OBRAS DE
INFRAESTRUCTURAS DE COMPETENCIAS MUNICIPALES**

3ER COMPONENTE

REPORTES DE CIERRE DE OBRA (ACERAS Y CONTENES)

1- UBICACIÓN DEL PROYECTO

PROVINCIA: DUARTE
MUNICIPIO: SAN FRANCISCO DE MACORIS
DISTRITO MUNICIPAL: PRESIDENTE DON ANTONIO GUZMAN F.
BARRIO Y/O SECTOR:

LA GUAMA

2- UNIDAD EJECUTORA (Marque con una X)

- a. Gobierno Local
b. Contratista

Razón Social: JONAS DIAZ
RNC ó Cédula: 056-0165159-8

3- BREVE DESCRIPCIÓN DE LA OBRA (Marque con una X)

- a. Reparación de aceras y contenes:
b. Incluye demoliciones de tramos:
c. Incluye badenes:
d. Otros:

CONSTRUCCION DE ACERAS Y CONTENES

4- LOCALIZACIÓN DEL PROYECTO

Localización de cada inicio y fin, de cada uno de los tramos, y proceda a tabular las georreferencias. Puede auxiliarse de Google Maps

TRAMOS	NOMBRE DE LA CALLE	INICIO		FINAL		LONGITUD DE ACERAS (m)	ANCHO DE LA ACERA (m)	LONGITUD DE CONTENES (m)	TOTAL DE ACERAS (sumar ambos lados) (m2)	TOTAL DE CONTENES (sumar ambos lados) (m)
		LATITUD	LONGITUD	LATITUD	LONGITUD					
Tramo A	<i>todo nuevo</i> C/ principal la guama	19.247683	70.299026	19.246504	70.298912	138.50	0.995	138.50	137.81	138.50
Tramo B	<i>LD9.</i> C/ principal la guama	19.247681	70.299057	19.247055	70.298927	81.30	1.22	81.30	99.19	81.30
Tramo C	<i>LF9.</i> C/ principal la guama	19.242365	70.295227	19.241846	70.294327	130.1	1.02	130.10	132.70	130.10
Tramo D										
Tramo E										
Tramo F										
Tramo G										
Tramo H										
Tramo I										
Tramo J										
Tramo K										
Tramo L										

$\Sigma = 369.7 \quad \Sigma = 319.9$











¡Agua er
en la región N
909-588-111





5- OBSERVACIONES Y RECOMENDACIONES

se hizo la mención al ingeniero Jona sobre que se puede observar que el agua se puede estar escapando en algunos lugares de los contenes, se le informó al alcalde quien está de acuerdo y si lo había mencionado al ingeniero, procedieran a conseguirlos, son aproximadamente 50 ml.

6- FOTOGRAFÍAS DE LAS CALLES A INTERVENIR

Anexar imágenes de las obras.

Suministra los datos de este reporte el Supervisor,

NOMBRE COMPLETO:

Juliana Muñoz O.

FIRMA:

[Firma manuscrita]

CÉDULA:

056-0148422-2

CODIA:

25464

FECHA DE LA VISITA TÉCNICA:

21/08/23

Valida y aprueba los datos suministrados,

[Firma manuscrita]



Firma y sello
Junta Distrital ó Alcaldía Municipal